*With best compliments from*

**CH. BHAJAN LAL**

*Chief Minister, Haryana*

**चौ० भजन लाल**

मुख्य मन्त्री हरियाणा

की ओर से

शुभ कामनाओं सहित

सत्यमेव जयते

हरियाणा सरकार

GOVERNMENT OF HARYANA

प्रकाशन क्रमांक 288

PUBLICATION NO. 288

# सांख्यिकीय सारांश

# हरियाणा

# STATISTICAL ABSTRACT OF HARYANA

1980-81

*ISSUED BY*

**ECONOMIC AND STATISTICAL ORGANISATION,**
**PLANNING DEPARTMENT, GOVERNMENT OF HARYANA**
**1982**

# प्रस्तावना

हरियाणा का प्रस्तुत सांख्यिकीय सारांश 1980-81 अर्थ तथा सांख्यिकीय संगठन द्वारा जारी वार्षिक श्रृंखला का पन्द्रहवां अंक है। इसमें राज्य के लगभग सभी सामाजिक तथा आर्थिक पहलुओं पर व्यापक तथा नवीनतम एवं कई पूर्व वर्षों के तत्स्थानी आंकड़े दिये गये हैं।

मैं आशा करता हूं कि इस पुस्तक में सम्मिलित सूचना न केवल राज्य की उन्नति निर्धारण हेतु उपयोगी सिद्ध होगी अपितु भविष्य में विभिन्न विकास योजनाओं के निरुपण तथा नीति निर्धारण हेतु आधार भूत आंकड़ों का कार्य भी करेगी। अतः यह प्रकाशन योजनाकारों, प्रशास्कों, विधायकों, वित्तीय संस्थाओं तथा विभिन्न अनुसंधान संगठनों जिन्हें राज्य की अर्थ व्यवस्था में रुचि है के लिये लाभदायक एंव विशेष रूप से रुचिकर होगी।

मुझे प्रसन्नता है कि श्री ओ० पी० गुप्ता, अर्थ तथा सांख्यिकीय सलाहकार, हरियाणा, ने इस प्रकाशन को समय पर प्रकाशित करवाया है।

दिनांक चण्डीगढ़
16 मार्च, 1982

ठाकुर बीर सिंह, मन्त्री
योजना एवं सहकारिता,
हरियाणा।

## FOREWORD

The present Statistical Abstract of Haryana, 1980-81 is the fifteenth in the series issued annually by the Economic and Statistical Organisation. It contains comprehensive latest available statistics on almost all socio-economic aspects of the State alongwith corresponding statistics for the last several years.

I hope that the information contained in this book will be of immense use not only for assessing the progress of the State in different fields of activity but will also provide useful base-line data for formulating future development plans and policies. Planners, administrators, legislators, financial institutions and various research organisations interested in the economy of the State will find this publication useful and of special interest.

I am glad that Shri O. P. Gupta, Economic and Statistical Adviser to Government, Haryana, has been able to bring out this publication well in time.

THAKUR BIR SINGH
Minister,
Planning and Cooperation,
Haryana.

CHANDIGARH
Dated, the 16th March, 1982.

## आमुख

प्रस्तुत संस्करण हरियाणा राज्य सांख्यिकीय सारांश का पन्द्रहवां अंक है। इसमें राज्य की आर्थिक स्थिति पर लगभग सभी महत्वपूर्ण सामाजिक तथा आर्थिक पहलुओं विशेषकर क्षेत्रफल, जनसंख्या, कृषि, वन, पशुपालन, बिजली, उद्योग, श्रम, सड़कें परिवहन, स्वास्थ्य शिक्षा, सहकारिता, लोक वित्त, कीमतें एव राज्य आय के बारे में व्यापक आंकड़े सम्मिलित हैं। आशा है कि यह प्रकाशन प्रशासकीय निर्णयों एवं योजना नीति तैयार करने के लिये विस्तृत संदर्भ पुस्तक सिद्ध होगी। इस पुस्तक में दिये गये आंकड़ों को भलिभांति जानने के लिये विभिन्न सारिणीयों में प्रयुक्त संकल्पनाओं और परिभाषाओं की प्रत्येक खण्ड के आरम्भ में संक्षिप्त व्याख्या दी गई है। आवश्यक पाद टिप्पणियों तथा आंकड़ों के स्त्रोत भी यथा स्थान निर्दिष्ट किये गये हैं।

यह बड़ी सन्तोषजनक बात है कि विभिन्न विश्वविद्यालयों, अनुसंधान संस्थानों तथा अनुसंधाताओं द्वारा इस सारांश की मांग सदा बढ़ती ही जा रही है। यह आशा की जाती है कि वर्तमान संस्करण में अब समावेश की गई नई तालिकाओं से इस सारांश की उपयोगिता और भी बढ़ जायेगी।

मैं विभिन्न विभागाध्यक्षों तथा जिला सांख्यान अधिकारियों के प्रति आंकड़े शीघ्र प्रदान करने हेतु तथा नियन्त्रक मुद्रण तथा लेखन सामग्री, संघीय क्षेत्र, चण्डीगढ़ का इस प्रकाशन को समय पर मुद्रित करने हेतु आभारी हूं।

श्री आई. सी. गाबा, उप अर्थ तथा सांख्यिकीय सलाहकार, श्री एम. के. सूद, अनुसंधान अधिकारी, सर्वश्री आर. के. यादव, आर. सी. कौशल, राजेन्द्र सिंह, सहायक अनुसंधान अधिकारी तथा श्री ईश्वर सिंह मान, सांख्यिकीय सहायक का इस सारांश को संकलित करने के लिये तथा के. एस. राठी, कलाकार और उनके सहयोगियों का शीर्षक तथा चार्ट आदि तैयार करने के लिये तथा श्री ए. एल. कत्याल, संयुक्त अर्थ तथा सांख्यिकीय सलाहकार का पूर्ण रूप से निरीक्षण तथा मार्ग दर्शन करने हेतु आभार प्रकट किया जाता है।

चण्डीगढ़ :
दिनांक, 12 फरवरी, 1982

ओ. पी. गुप्ता,
अर्थ तथा सांख्यिकीय सलाहकार,
हरियाणा सरकार।

## PREFACE

The present edition of the Statistical Abstract of Haryana is the fifteenth in the series. It contains comprehensive statistics covering all important socio-economic aspects of the State's economy such as area, population, agriculture, irrigation, forests, animal husbandry, power, industries, labour, roads, transport, health, education, co-operation, public finance, prices and State Income. It is hoped that this publication will serve as a useful reference book for statistical reqirements of planning and policy making. To facilitate interpretation of the data presented in the publication, the concepts and definitions used in various tables have been briefly explained in the beginning of each section. Footnotes, wherever necessary, and sources of the data have also been indicated at relevant places.

It is a matter of great satisfaction that there has been an ever-increasing demand of this publication from Universities, research organisations and research scholars on account of its immense usefulness. It is hoped that with the additions now made in the present edition, the utility of the Abstract will further enhance.

I am thankful to the various Heads of the Departments and the District Statistical Officers for their cooperation in furnishing the requisite data promptly and to the Controller, Printing and Stationery, Union Territory, Chandigarh for its timely publication.

The acknowledgement is also made of useful work done by Shri I. C. Gauba, Deputy Economic & Statistical Adviser, Shri M. K. Sood, Research Officer, Sarvshri R.K. Yadav, R. C. Kaushal, Rajinder Singh, Assistant Research Officers, Ishwar Singh Mann, Statistical Assistant in the preparation of Abstract and K. S. Rathi, Artist and his colleagues for designing the title and charts, under the overall supervision and guidance of Shri A.L. Katyal, Joint Economic & Statistical Adviser to Government, Haryana.

O. P. GUPTA,
ECONOMIC AND STATISTICAL ADVISER
TO GOVERNMENT, HARYANA.

**Chandigarh :**
Dated the 12th Feb., 1982.

## इस प्रकाशन में प्रयुक्त इकाइयां

## UNITS USED IN THIS PUBLICATION

| | | |
|---|---|---|
| लाख<br>Lakh | ... | 100,000<br>100,000 |
| क्विंटल<br>Quintal | ... | 100 किलोग्राम<br>100 Kilograms |
| टन<br>Ton | ... | 2,240 पौंड या 1.016 मीट्रिक टन<br>2,240 lbs. or 1.016 metric tonnes |
| मीट्रिक टन<br>M. Ton | ... | 1,000 किलोग्राम<br>1,000 Kilograms |
| पौंड<br>Lb. | ... | 0.45359 किलोग्राम<br>0.45359 Kg. |
| किलोग्राम<br>Kilogram | ... | 1,000 ग्राम<br>1,000 Grams |
| किलोमीटर<br>Kilometre | ... | 1,000 मीटर<br>1,000 Metres |
| मीटर<br>Metre | ... | 100 सैंटीमीटर<br>100 Centimetres |
| गांठ (कपास की)<br>Bale (of Cotton) | ... | 170 किलोग्राम<br>170 Kilograms |

## इस प्रकाशन में प्रयुक्त शब्द संक्षेप

## *Abbreviations used in this publication*

| | | |
|---|---|---|
| कि. घा.<br>K.W.H. | ... | किलोवाट घंटा<br>Kilowatt hour |
| .. | ... | उपलब्ध नहीं<br>Not available |
| — | ... | कुछ नहीं<br>Negligible or nil. |

| पुराने जिलों का अनुक्रम<br>Old series of the Districts | | नए जिलों का अनुक्रम<br>New series of the Districts | |
|---|---|---|---|
| हिसार | Hissar | हिसार | Hissar |
| रोहतक | Rohtak | सिरसा | Sirsa |
| गुड़गांव | Gurgaon | भिवानी | Bhiwani |
| करनाल | Karnal | गुड़गांव | Gurgaon |
| अम्बाला | Ambala | फरीदाबाद | Faridabad |
| जीन्द | Jind | जीन्द | Jind |
| महेन्द्रगढ़ | Mahendragarh | महेन्द्रगढ़ | Mahendragarh |
| | | अम्बाला | Ambala |
| | | करनाल | Karnal |
| | | कुरुक्षेत्र | Kurukshetra |
| | | रोहतक | Rohtak |
| | | सोनीपत | Sonepat |

# संपरिवर्तन गुणक
# CONVERSION FACTORS

## क्षेत्रफल
## Area

| | | | |
|---|---|---|---|
| 1 एकड़<br>1 Acre | =0.40468 हैक्टेयर<br>=0.40468 Hectare | 1 हैक्टेयर<br>1 Hectare | =2.47109 एकड़<br>=2.47109 Acres |
| 1 वर्गमील<br>1 Square Mile | =2.5900 वर्ग किलोमीटर<br>=2.5900 Sq. Kilometres | 1 वर्ग किलोमीटर<br>1 Square Kilometre | =0.38610 वर्ग मील<br>=0.38610 Sq. Mile |
| 1 वर्ग मील<br>1 Square Mile | =640 एकड़=259 हैक्टेयर<br>=640 acres=259 Hectares | 1 वर्ग किलोमीटर<br>1 Square Kilometre | =100 हैक्टेयर<br>=100 Hectares |
| 1 वर्ग गज<br>1 Square Yard | =0.84 वर्ग मीटर<br>=0.84 Sq. Metre | 1 वर्ग मीटर<br>1 Sq. Metre | =1.20 वर्ग गज<br>=1.20 Sq. Yards |

## तोल माप
## Weight

| | | | |
|---|---|---|---|
| 1 औंस<br>1 Ounce (oz) | =28.3495 ग्राम<br>=28.3495 grams | 1 ग्राम<br>1 Gram | =0.0352740 औंस या 0.09 तोला<br>=0.0352740 Ounce or 0.09 tola |
| 1 पौंड<br>1 Pound | =0.45359 किलोग्राम<br>=0.45359 Kilogram | 1 किलोग्राम<br>1 Kilo gram | =2.20463 पौंड<br>=2.20463 Pounds |
| 1 दीर्घ टन<br>1 Long ton | =1.01605 मीट्रिक टन<br>=1.01605 Metric tons | 1 मीट्रिक टन<br>1 Metric ton | =0.98420 दीर्घ टन<br>=0.98420 Longton |
| 1 लघु टन<br>1 Short ton | =0.90718 मीट्रिक टन<br>=0.90718 Metric ton | 1 मीट्रिक टन<br>1 Metric ton | =1.10231 लघ टन<br>=1.10231 Short ton |
| 1 दीर्घ टन<br>1 Long ton | =2,240 पौंड<br>=2,240 Pounds | 1 मीट्रिक टन<br>1 Metric ton | =1,000 किलोग्राम<br>=1,000 Kilograms |
| 1 लघु टन<br>1 Short ton | =2,000 पौंड<br>=2,000 Pounds | 1 मीट्रिक टन<br>1 Metric ton | =2,204.63 पौंड<br>=2,204.63 Pounds |
| 1 मन<br>1 Maund | =82.2857 पौंड<br>=82.2857 Pounds | 1 मीट्रिक टन<br>1 Metric ton | =26.792 मन (मानक)<br>=26.792 Maunds (Standard) |
| 1 मन<br>1 Maund | =0.037324 मीट्रिक टन<br>=0.037324 Metric ton | 1 हंडरडवेट<br>1 Hundred Weight | =0.51 क्विंटल<br>=0.51 Quintal |
| 1 मन<br>1 Maund | =0.373 क्विंटल<br>=0.373 Quintal | 1 सेर<br>1 Seer | =0.933 किलोग्राम<br>=0.933 Kilogram |

## उपज
## Yield

| | | | |
|---|---|---|---|
| 1 कपास की गांठ (375 पौंड)<br>1 Bale of Cotton lint (375 lbs.) | =0.170 मीट्रिक टन<br>=0.170 Metric ton | 1 मीट्रिक टन<br>1 Metric ton | =5.8824 कपास की गांठें<br>=5.8824 Bales of Cotton lint |
| 1 पटसन की गांठ (400 पौंड)<br>1 Bale of Jute (400 lbs.) | =0.181436 मीट्रिक टन<br>=0.181436 Metric ton | 1 मीट्रिक टन<br>1 Metric ton | =5.5116 पटसन की गांठें<br>=5.5116 Bales of Jute |

## संख्या
## Numbers

| | | | |
|---|---|---|---|
| लाख<br>Lakh | =100,000 या 0.1 दस लाख<br>=100,000 or 0.1 Million | 1 दस लाख<br>1 Million | = दस लाख<br>=10 lakh |
| 1 करोड़<br>1 Crore | =10,000,000 या 10 दस लाख<br>=10,000,000 or 10 Million | 1 दस लाख<br>1 Million | =0.1 करोड़<br>=0.1 Crore |

## लम्बाई
## Length

| | | | |
|---|---|---|---|
| 1 इंच<br>1 Inch | =25.4 मिलीमीटर<br>=25.4 Millimetres (exactly) | 1 मिलीमीटर<br>1 Millimetre | =0.04 इंच<br>=0.04 Inch |
| 1 गज<br>1 Yard | =0.9144 मीटर<br>=0.9144 Metre | 1 सैन्टीमीटर<br>1 Centimetre | =0.3937 इंच<br>=0.3937 Inch |
| 1 मील<br>1 Mile | =1.61 किलोमीटर<br>=1.61 Kilometres | 1 मीटर<br>1 Metre | =1.09 गज<br>=1.09 Yards |
| | | 1 किलोमीटर<br>1 Kilometre | =0.62 मील<br>=0.62 Mile |

## घनफल
## Volume

| | | | |
|---|---|---|---|
| 1 घन गज<br>1 Cubic Yard | = 0.7646 घन मीटर<br>=0.7646 Cubic Metre | 1 घन मीटर<br>1 Cubic Metre | =1.3079 घन गज<br>=1.3079 Cubic Yards<br>=35.3133 घन फुट<br>=35.3133 Cubic feet |

## मात्रा
## Capacity

| | | | |
|---|---|---|---|
| 1 इम्पीरियल गैलन<br>1 Imperial Gallon | =4.55 लिटर<br>=4.55 litres | 1 लिटर<br>1 Litre | =0.22 इम्पीरियल गैलन<br>=0.22 Imperial Gallon |

सैण्टीग्रेड तापमान को फार्नहीट में संपरिवर्तन के लिये इकाई है एफ० = 9/5 सैं + 32

For conversion of temperature in Centigrade (C°) to Fahrenheit (F°) the relation is $F° = 9/5(C°) + 32$

अक्षरोत्तर विषय सूची

# ALPHABETICAL LIST OF CONTENTS


| क्रमांक Serial | विषय | Contents | खण्ड Section | पृष्ठ Pages |
|---|---|---|---|---|
| 1 | प्रशासनिक ढांचा | Administrative Structure | 1 | 1—14 |
| 2 | कृषि | Agriculture | 5 | 71—128 |
| 3 | क्षेत्रफल तथा जनसंख्या | Area and Population | 3 | 25—57 |
| 4 | बैंक उद्योग | Banking | 26 | 431—448 |
| 5 | आधार भूत आंकड़े | Basic Statistics | 2 | 15—23 |
| 6 | जलवायु | Climate | 4 | 59—69 |
| 7 | सामुदायिक विकास | Community Development | 30 | 493—496 |
| 8 | सहकारिता | Co-operation | 17 | 331—355 |
| 9 | शिक्षा | Education | 16 | 303—329 |
| 10 | चुनाव आंकड़े | Electoral Statistics | 28 | 469—479 |
| 11 | बिजली | Electricity | 10 | 199—217 |
| 12 | आबकारी तथा बिक्रीकर आंकड़े | Excise and Sales Tax | 29 | 481—492 |
| 13 | वन | Forests | 8 | 161—167 |
| 14 | उद्योग | Industries | 12 | 221—251 |
| 15 | सिंचाई | Irrigation | 7 | 139—160 |
| 16 | मिश्रित पूंजी कम्पनियां | Joints Stock Companies | 25 | 423—429 |
| 17 | श्रम तथा रोजगार | Labour and Employment | 13 | 253—275 |
| 18 | पशुधन और पशुपालन | Livestock and Animal Husbandry | 9 | 169—197 |
| 19 | स्थानीय निकाय | Local Bodies | 23 | 405—417 |
| 20 | चिकित्सा और स्वास्थ्य | Medical and Health | 15 | 283—301 |
| 21 | खनिज उत्पादन | Mineral Production | 11 | 219—220 |
| 22 | विपणन तथा संग्रहण | Marketing and Storage | 6 | 129—137 |
| 23 | विविध | Miscellaneous | 34 | 525—572 |
| 24 | हरियाणा की योजना | Plan of Haryana | 31 | 497—502 |
| 25 | पुलिस, अपराध तथा कारागार | Police, Crimes and Jails | 21 | 391—398 |
| 26 | कीमतें | Prices | 32 | 503—518 |
| 27 | मुद्रणालय तथा प्रकाशन | Printing Presses and Publications | 33 | 519—532 |
| 28 | लोक वित्त | Public Finance | 27 | 449—467 |
| 29 | रेलवे | Railways | 20 | 387—390 |
| 30 | रजिस्ट्रीकरण | Registration | 24 | 419—421 |
| 31 | सड़कें | Roads | 19 | 373—386 |
| 32 | चुने हुए सूचक | Selected Indicators | 35 | 573—586 |
| 33 | हरियाणा की राज्य आय | State Income of Haryana | 22 | 399—403 |
| 34 | व्यापार | Trade | 14 | 272—282 |
| 35 | परिवहन | Transport | 18 | 359—371 |

विषय सूची
CONTENTS


| तालिका क्रमांक Table No. | | | पृष्ठ संख्या Page No. |
|---|---|---|---|
| | **I—प्रशासनिक ढांचा ADMINISTRATIVE STRUCTURE** | | |
| 1.1 | राज्यपाल एवं मन्त्री परिषद् तथा उनके पद<br>Governor and Council of Ministers and their Portfolios | .. | 3–4 |
| 1.2 | राज्य योजना बोर्ड, हरियाणा<br>State Planning Board, Haryana | .. | 5–6 |
| 1.3 | पंजाब तथा हरियाणा उच्च न्यायालय के न्यायाधीश<br>Names of Judges of Punjab and Haryana High Court | .. | 7 |
| 1.4 | लोक सेवा आयोग, हरियाणा<br>Haryana Public Service Commission | .. | 8 |
| 1.5 | अधीनस्थ सेवाएं प्रवरण मण्डल, हरियाणा<br>Haryana Subordinate Services Selection Board | .. | 9 |
| 1.6 | विश्वविद्यालय तथा उनके उपकुलपति<br>Universities and their Vice-Chancellors | .. | 10 |
| 1.7 | हरियाणा में आयुक्त तथा उपायुक्त<br>Commissioners and Deputy Commissioners in Haryana | .. | 11 |
| 1.8 | हरियाणा में मण्डल, उप–मण्डल, जिला, तहसील, उप–तहसील तथा खण्ड<br>Division, Sub-Division, District, Tehsil, Sub-Tehsil and Blocks in Haryana | .. | 12—14 |
| | **II—आधार भूत आंकड़े BASIC STATISTICS** | | |
| 2.1 | हरियाणा के आधार भूत आंकड़े<br>Basic Statistics of Haryana | | 17—23 |
| | **III—क्षेत्रफल तथा जनसंख्या AREA AND POPULATION** | | |
| 3.1 | हरियाणा का क्षेत्रफल तथा जन संख्या, 1981<br>Area and Population of Haryana, 1981 | .. | 27–28 |
| 3.2 | 1951—81 में हरियाणा की कुल जनसंख्या में वृद्धि<br>Growth of total population in Haryana 1951—81 | .. | 29 |
| 3.3 | 1961 से जिलावार जनसंख्या में वृद्धि<br>Increase in population since 1961 by districts | .. | 29 |
| 3.4 | 1971 की जनगणना में हरियाणा में गांवों और नगरों की संख्या<br>Number of villages and towns in Haryana in Census 1971 | .. | 30 |
| 3.5 | जिलावार क्षेत्रफल तथा जनसंख्या : जनगणना 1981<br>Area and population by districts : Census 1981 | .. | 31 |
| 3.6 | जिलावार ग्रामीण तथा शहरी जनसंख्या : 1981<br>Rural and urban population by districts : 1981 | .. | 32 |
| 3.7 | 1971 में हरियाणा में रिहायशी घरों की संख्या, प्रति रिहायशी घरों में व्यक्ति तथा बेघर जनसंख्या<br>Number of residential houses, persons per occupied house and houseless population in Haryana 1971 | .. | 33 |
| 3.8 | 1981 में हरियाणा के नगरों का क्षेत्रफल, जनसंख्या तथा जनगणना घर<br>Area, population and Census houses in the towns of Haryana : 1981 | .. | 34 |
| 3.9 | 1971 में हरियाणा में विभिन्न जनसंख्या स्तरों द्वारा वर्गीकृत गांव<br>Villages classified by various population ranges in Haryana : 1971 | .. | 35 |
| 3.10 | शहरी तथा देहाती जनसंख्या का आयु वितरण : 1971<br>Age Distribution of Rural and Urban Population : 1971 | .. | 36 |
| 3.11 | धर्म के आधार पर जनसंख्या का वितरण : 1971<br>Distribution of population by Religion : 1971 | .. | 37 |
| 3.12 | जिलावार विभिन्न भाषाओं को प्रयुक्त करने वाली जनसंख्या : 1971<br>District-wise distribution of population by languages : 1971 | .. | 38 |
| 3.13 | जिलावार कार्यकर्त्ता तथा गैर–कार्यकर्त्ता : 1981<br>Workers and non-workers by districts : 1981 | .. | 39 |

| तालिका क्रमांक Table No. | | पृष्ठ संख्या Page No. |
|---|---|---|
| 3.14 | औद्योगिक श्रेणियों में कार्यकर्त्ताओं की संख्या एवं प्रतिशत वितरण<br>Number and percentage distribution of workers by industrial categories | 40 |
| 3.15 | नौ-औद्योगिक श्रेणियों में वर्गीकृत काम करने वालों की जनसंख्या : 1981<br>Working population classified into nine industrial categories : 1981 | 41—44 |
| 3.16 | जिलों में अनुसूचित जातियां तथा अनुसूचित कबीले : 1971<br>Scheduled Castes and Scheduled Tribes by districts : 1971 | 45 |
| 3.17 | हरियाणा में जिलों में साक्षरता : 1971<br>Literacy in Haryana by districts : 1971 | 46 |
| 3.18 | जिला वार विकलांग जनसंख्या -- 1981<br>Disabled Population by Districts—1981 | 47 |
| 3.19 | 1981 में हरियाणा में जनसंख्या स्तरों द्वारा वर्गीकृत शहर<br>Towns classified by various population ranges in Haryana in 1981 | 48 |
| 3.20 | नगरों की जनसंख्या में प्रवृत्ति<br>Trend in population of towns | 49—51 |
| 3.21 | 1981 की जनगणना के अनुसार भारत के विभिन्न राज्यों का क्षेत्रफल तथा जनसंख्या<br>Area and population in various States in India according to 1981 Census | 52 |
| 3.22 | हरियाणा की अनुमानित जनसंख्या वर्ष 1981 से 1991 तक<br>Estimated Population of Haryana from 1981 to 1991 | 53 |
| 3.23 | अनुमानित जनसंख्या तथा जनसंख्या का घनत्व<br>Estimated population and density of population district-wise | 54—55 |
| 3.24 | भारतवर्ष की अनुमानित जनसंख्या (पहली जुलाई) वर्ष 1981 से 1991 तक<br>Estimated population of India (1st July) from 1981 to 1991 | 56—57 |
| | **IV—जलवायु<br>CLIMATE** | |
| 4.1 | जिलावार औसत मासिक वर्षा--1979-80<br>Monthly average rainfall by districts—1979-80 | 61 |
| 4.2 | जिलावार मासिक सामान्य वर्षा—1979-80<br>Monthly Normal Rainfall by districts-- 1979-80 | 62 |
| 4.3 | हरियाणा में जिलावार वार्षिक वर्षा<br>Annual rainfall by districts in Haryana | 63 |
| 4.4 | चुने हुये स्थानों पर वास्तविक व सामान्य मासिक वर्षा—वर्ष 1978 से 1980<br>Monthly rainfall at selected stations --Actual and normal for the years 1978 to 1980 | 64-65 |
| 4.5 | 1978 से 1980 के दौरान चुने हुये स्थानों पर तापमान (सेण्टीग्रेड)<br>Temperature (C°) at selected stations during 1978 to 1980 | 66-67 |
| 4.6 | चुने हुये स्थानों पर नोट की गई वायु की माध्य गति<br>Mean wind speed recorded at selected stations | 68 |
| 4.7 | 1978 से 1980 तक हरियाणा में चुने हुये स्थानों पर माध्य सापेक्ष —आर्द्रता<br>Mean Relative Humidity at selected stations in Haryana during 1978 to 1980 | 69 |
| | **V—कृषि<br>AGRICULTURE** | |
| 5.1 | हरियाणा में क्षेत्र का वर्गीकरण<br>Classification of area in Haryana | 76-77 |
| 5.2 | भारत में कुल क्षेत्र तथा क्षेत्र का वर्गीकरण, 1977-78 तथा 1978-79<br>Total area and classification of area in India, 1977-78 and 1978-79 | 78—85 |
| 5.3 | हरियाणा में जिलावार आपरेशन ल जोतों की संख्या, 1976-77<br>District-wise number of operational Holdings by size in Haryana, 1976-77 | 86 |
| 5.4 | भारत में राज्यवार जोतों की संख्या तथा क्षेत्रफल 1976-77<br>State-wise number and area of operational Holdings in India, 1976-77 | 87 |
| 5.5 | हरियाणा में मुख्य फसलों के अधीन क्षेत्र<br>Area under principal crops in Haryana | 88-91 |

| तालिका क्रमांक Table No. | | | पृष्ठ संख्या Page No. |
|---|---|---|---|
| 5.6 | हरियाणा में मुख्य फसलों का उत्पादन<br>Production of principal Crops in Haryana | .. | 92—95 |
| 5.7 | हरियाणा में मुख्य फसलों की प्रति हैक्टेयर उपज<br>Yield per hectare of principal Crops in Haryana | .. | 96—97 |
| 5.8 | हरियाणा में प्रमुख फसलों की प्रतिशतता (जिलावार वितरण), 1979—80<br>District-wise per centage distribution of principal crops in Haryana, 1979-80 | .. | 98—99 |
| 5.9 | हरियाणा में कृषि सम्बन्धी विभिन्न सूचकांक<br>Various Index numbers related to Agriculture in Haryana | .. | 100 |
| 5.10 | हरियाणा में फसल अधीन क्षेत्र के सूचकांक<br>Index numbers of area under Crops in Haryana | .. | 102—105 |
| 5.11 | हरियाणा में कृषि उत्पादन के सूचकांक<br>Index numbers of agricultural production in Haryana | .. | 106—109 |
| 5.12 | अन्य राज्यों के साथ तुलनात्मक दिशा के साथ मुख्य फसलों के अधीन क्षेत्र, 1979—80<br>Area under principal crops—Comparative position with other States, 1979-80 | .. | 110—113 |
| 5.13 | अन्य राज्यों के साथ तुलनात्मक दिशा के साथ मुख्य फसलों का उत्पादन, 1979—80<br>Production of principal crops—Comparative position with other States, 1979-80 | .. | 114—117 |
| 5.14 | हरियाणा में अनाज की अधिक उपजाऊ बीजों की किस्मों के अधीन क्षेत्र<br>Area under high yielding varieties of foodgrains in Haryana | .. | 118 |
| 5.15 | हरियाणा में फल तथा सब्जियों के अधीन क्षेत्र, 1979—80<br>Area under fruits and vegetables in Haryana 1979-80 | .. | 119 |
| 5.16 | हरियाणा में रसायनिक खादों की प्राप्ति तथा वितरण<br>Receipt and distribution of fertilizers in Haryana | .. | 120—121 |
| 5.17 | हरियाणा में उर्वरकों का उपभोग (पोषक)<br>Fertilizer consumption in Haryana (Nutrients) | .. | 122 |
| 5.18 | हरियाणा में कृषि यन्त्र तथा उपकरण—1977<br>Agricultural machinery and implements in Haryana— 1977 | .. | 123—124 |
| 5.19 | हरियाणा में ट्रैक्टरों की संख्या<br>Number of tractors in Haryana | .. | 125 |
| 5.20 | हरियाणा में पुनर्गठित गांवों की संख्या<br>Number of villages repartitioned in Haryana | .. | 126 |
| 5.21 | हरियाणा में पुनर्गठित क्षेत्र<br>Area repartitioned in Haryana | .. | 127 |
| 5.22 | हरियाणा क्षेत्र पर भू-राजस्व निर्धारण कार्य (जिलावार), 1979—80<br>Incidence of Land Revenue assessment on area in Haryana (District-wise) 1979-80 | .. | 128 |
| | **VI—विपणन तथा संग्रहण**<br>**MARKETING AND STORAGE** | | |
| 6.1 | हरियाणा में प्रमुख कृषि मंडियां<br>Principal Agricultural Markets in Haryana | .. | 131—132 |
| 6.2 | हरियाणा में जिलावार मंडियों की संख्या<br>District-wise number of Markets in Haryana | .. | 133 |
| 6.3 | हरियाणा में कृषि उत्पाद की आमद<br>Market arrivals of Agricultural produce in Haryana | .. | 134—135 |
| 6.4 | हरियाणा में मुख्य फसलों की वसूली<br>Procurement of important crops in Haryana | .. | 136 |
| 6.5 | हरियाणा में सरकारी गुदामों की क्षमता तथा उपयोगिता<br>Capacity and Utilisation of State-owned storage in Haryana | .. | 137 |
| | **VII—सिंचाई**<br>**IRRIGATION** | | |
| 7.1 | हरियाणा में सिंचित निवल क्षेत्र<br>Net area irrigated in Haryana | .. | 141 |
| 7.2 | भारत में सिंचाई अधीन निवल क्षेत्र—1977—78 तथा 1978-79<br>Net area under irrigation in India—1977-78 and 1978-79 | .. | 142—143 |
| 7.3 | हरियाणा में (फसलवार) कुल सिंचित क्षेत्र<br>Gross area irrigated in Haryana (crop-wise) | .. | 144—145 |

| तालिका क्रमांक Table No. | | | पृष्ठ संख्या Page No. |
|---|---|---|---|
| 7.4 | भारत में 1977–78 तथा 1978-79 में राज्य-वार सिंचाई अधीन कुल क्षेत्र (फसलवार)<br>Gross area under Irrigation in India by States (Crop-wise), 1977-78 and 1978-79 | .. | 146—156 |
| 7.5 | हरियाणा में ट्यूबवैल तथा अन्य कुएं—1979–80<br>Tubewells and other wells in Haryana —1979-80 | .. | 157 |
| 7.6 | ट्यूबवैल तथा पंम्पिग सैट<br>Tubewells and pumping sets | .. | 158 |
| 7.7 | हरियाणा में सिंचाई निर्माणों के आप्रेशन के मुख्य परिणाम<br>Principal Results of operation of Irrigation Works in Haryana | .. | 159 |
| 7.8 | हरियाणा में सिंचाई क्षेत्र<br>Area irrigated in Haryana | .. | 160 |
| | **VIII—वन**<br>**FORESTS** | | |
| 8.1 | हरियाणा में वनों के अधीन क्षेत्र<br>Area under Forests in Haryana | .. | 163 |
| 8.2 | हरियाणा में वनों के अन्तर्गत पृथ्वी का क्षेत्र तथा प्रति व्यक्ति वन के क्षेत्रफल की प्रतिशतता<br>Percentage of land area under Forests and *per capita* Forest area in Haryana | .. | 164 |
| 8.3 | वर्ष 1977–78 से 1979–80 के दौरान हरियाणा में वन उपज की निकासी<br>Out-turn of Forest Produce in Haryana during 1977-78 to 1979-80 | .. | 165 |
| 8.4 | आग और पशुओं के चरने से संरक्षित क्षेत्र<br>Area protected against Fire and Cattle-grazing | .. | 166 |
| 8.5 | हरियाणा वन-विभाग की आमदनी और खर्च<br>Revenue and Expenditure of Forest Department | .. | 167 |
| | **IX—पशुधन और पशुपालन**<br>**LIVESTOCK AND ANIMAL HUSBANDRY** | | |
| 9.1 | हरियाणा में पशुधन और कुक्कुटादि पालन : 1977<br>Livestock and Poultry in Haryana : 1977 | .. | 171 |
| 9.2 | हरियाणा में पशु : 1977<br>Cattle in Haryana : 1977 | .. | 172 |
| 9.3 | हरियाणा में भैंसें : 1977<br>Buffaloes in Haryana : 1977 | .. | 173 |
| 9.4 | हरियाणा में घोड़े और टट्टू : 1977<br>Horses and Ponies in Haryana : 1977 | .. | 174 |
| 9.5 | हरियाणा में गधे और खच्चरें : 1977<br>Donkeys and Mules in Haryana : 1977 | .. | 175 |
| 9.6 | हरियाणा में भेड़े : 1977<br>Sheep in Haryana : 1977 | .. | 176 |
| 9.7 | हरियाणा में बकरियां, ऊंट और सूअर : 1977<br>Goats, Camels and Pigs in Haryana : 1977 | .. | 177 |
| 9.8 | हरियाणा में मुर्गे-मुर्गी, बतखें, तुर्की और अन्य कुक्कुटादि पालन : 1977<br>Fowls, Ducks, Turkeys and other Poultry in Haryana :1977 | .. | 178 |
| 9.9 | हरियाणा में प्रतिवर्ग किलोमीटर के अनुसार पशु और कुक्कुटादि की संख्या : 1977<br>Number of Cattle and Poultry in Haryana per square Kilometre: 1977 | .. | 179 |
| 9.10 | हरियाणा में प्रति हजार मनुष्यों के अनुसार पशुओं और कुक्कुटादि की संख्या : 1977<br>Number of Cattle and Poultry in Haryana per thousand human beings : 1977 | .. | 180 |
| 9.11 | भारत के विभिन्न राज्यों में पशुधन और कुक्कुटादि की संख्या : 1977<br>Number of Livestock and Poultry in various States of India : 1977 | .. | 181–182 |
| 9.12 | भारत के विभिन्न राज्यों में काम करने वाले पशु : 1977<br>Working Cattle in various States of India : 1977 | .. | 183 |
| 9.13 | हरियाणा में पशु-चिकित्सालयों की संख्या<br>Veterinary Institutions | .. | 184 |
| 9.14 | हरियाणा में पशु चिकित्सालयों में कर्मचारियों की संख्या<br>Staff of Veterinary Institutions in Haryana | .. | 185 |

| तालिका क्रमांक Table No. | | पृष्ठ संख्या Page No. |
|---|---|---|
| 9.15 | हरियाणा में पशु-चिकित्सा संस्थाओं में किया गया कार्य<br>Work done in Veterinary Institutions in Haryana | 186–187 |
| 9.16 | हरियाणा में संक्रामक रोगों के कारण पशुओं में होने वाली मृत्यु दर<br>Mortality amongst livestock due to contagious diseases | 188–189 |
| 9.17 | हरियाणा में कृत्रिम गर्भाधान केन्द्रों में रखे गये सांडों और कृत्रिम गर्भाधान प्रणाली के अधीन किया गया कार्य<br>Number of bulls kept in Artificial Insemination centres and the work done under A.I. Scheme in Haryana | 190 |
| 9.18 | हरियाणा में सघन पशुधन विकास परियोजनाएं 1979–80<br>Intensive Cattle Development Projects in Haryana 1979-80 | 191 |
| 9.19 | हरियाणा में गोशालाओं का विकास तथा पशु पकड़ने वाले दलों का कार्य<br>Development of Gaushalas and cattle catching operations in Haryana | 192 |
| 9.20 | हरियाणा में मान्यता-प्राप्त बूचड़खानों और इन में वध किये जाने वाले पशुधन की संख्या<br>Number of recognised Slaughter Houses and Livestock slaughtered there in Haryana | 193 |
| 9.21 | हरियाणा में राजकीय कुक्कुटादि फार्मों में रखे हुए पक्षी : 1979–80<br>Poultry birds in Government poultry farms in Haryana 1979-80 | 194 |
| 9.22 | हरियाणा में वर्ष 1979–80 में राजकीय कुक्कुटादि फार्मों में अण्डों का उत्पादन<br>Egg production in Government Poultry farms in Haryana during 1979-80 | 195 |
| 9.23 | हरियाणा में सरकारी कुक्कुटादि फार्मों की संख्या 1979–80<br>Number of Government Poultry Farms in Haryana 1979-80 | 196 |
| 9.24 | हरियाणा में मछली पालन विकास<br>Fisheries Development in Haryana | 197 |
| | **X —बिजली**<br>**ELECTRICITY** | |
| 10.1 | हरियाणा में ऐसे कस्बों और गांवों की संख्या जिन्हें बिजली दी गई<br>Number of towns/villages electrified in Haryana | 201 |
| 10.2 | हरियाणा में एल. टी. और 11 किलोवाट लाइनें<br>L.T. and 11 K.V. Lines in Haryana | 202 |
| 10.3 | हरियाणा में बिजली की खपत<br>Consumption of elctric power in Haryana | 203 |
| 10.4 | हरियाणा में संयोजनों की संख्या<br>Number of connections in Haryana | 204 |
| 10.5 | उपयोग तथा अवधि अनुसार बिजली के कनेक्शनों के लिए अनिर्णित प्रार्थना पत्रों की संख्या<br>Number of pending applications for electric connections by use and period | 205 |
| 10.6 | हरियाणा में विद्युतिकृत नलकूपों की संख्या<br>Number of tubewells energised in Haryana | 206 |
| 10.7 | हरियाणा में बिजली के अन्तर्गत जनसंख्या<br>Population covered by electrification in Haryana | 207 |
| 10.8 | बिजली की बेची गई इकाईयां तथा प्रति व्यक्ति खपत<br>Units sold and per capita consumption of electricity | 208 |
| 10.9 | हरियाणा में जनसंख्या ग्रुपों द्वारा बिजली दिये गये गांवों की संख्या<br>Number of villages electrified in Haryana by population groups. | 209 |
| 10.10 | 1978-79 तथा 1979-80 के दौरान भारत में लगाई गई प्लांट क्षमता, पैदा की गई और खर्च की गई बिजली (राज्यवार)<br>Installed Plant Capacity, electricity generated and utilised in India for the years 1978-79 and 1979-80 (State-wise) | 210–211 |
| 10.11 | भारत में 1978-79 तथा 1979-80 के दौरान प्रति वर्ग किलो मीटर और प्रति हजार व्यक्तियों पर लगाई गई तथा खपत की गई बिजली (राज्यवार)<br>Installed plant capacity and energy consumed per square Kilometre and per thousand population in 1978-79 and 1979-80 in India (State-wise) | 212 |
| 10.12 | 1978-79 तथा 1979-80 के दौरान भारत में वार्षिक प्रति व्यक्ति बिजली की खपत (राज्यवार)<br>Annual per capita consumption of electricity in India during 1977-78 and 1978-79 (State-wise) | 214–215 |
| 10.13 | 31 मार्च 1978 व 1979 को राज्यवार जनसंख्या ग्रुपों द्वारा वर्गीकृत बिजली दिए गांवों की संख्या<br>Number of villages electrified in various States by population groups as on 31-3-1978 and 1979 | 216–217 |

| तालिका क्रमांक Table No. | | पृष्ठ संख्या Page No. |
|---|---|---|
| | **XI—खनिज उत्पादन MINERAL PRODUCTION** | |
| 11.1 | हरियाणा में खनिज उत्पादन<br>Production of Minerals in Haryana .. | 220 |
| | **XII—उद्योग INDUSTRIES** | |
| 12.1 | हरियाणा में रजिस्टर्ड फैक्टरियों तथा नियुक्त कार्यकर्त्ताओं की (जिलावार) संख्या<br>Number of registered factories and workers employed (district-wise) in Haryana .. | 223 |
| 12.2 | हरियाणा में रजिस्टर्ड चालू फैक्टरियों का आकार तथा वितरण<br>Size and distribution of registered working factories in Haryana .. | 224-225 |
| 12.2 (ए) | 31 दिसम्बर, 1979 के लिए चालू फैक्टरियों का जिलावार आकार तथा वितरण<br>Size and distributioa of registered working Factories District-wise as on 31st December, 1979 .. | 226-227 |
| 12.3 | 31 दिसम्बर, 1979 को उद्योगवार तथा जिलावार चालू फैक्टरियों की संख्या<br>Number of working factories industry-wise and district-wise as on 31st December, 1979 .. | 228—230 |
| 12.4 | 31 दिसम्बर, 1979 को उद्योगवार तथा जिलावार चालू फैक्टरियों में कार्य कर रहे कार्यकर्ताओं की संख्या<br>Number of workers employed in working factories district-wise and industry-wise as on 31st December, 1979 .. | 231—234 |
| 12.5 | हरियाणा में औद्योगिक उत्पादन<br>Industrial Production in Haryana .. | 236—239 |
| 12.6 | हरियाणा में सूती कपड़ा मिलें, स्पिण्डल तथा लूम<br>Cotton Textile Mills, Spindles and Looms in Haryana .. | 240 |
| 12.7 | औद्योगिक उत्पदान के सूचकांक<br>Index of Industrial Production .. | 241 |
| 12.8 | हरियाणा में वित्त निगम द्वारा मंजूर कर्जों का वर्गीकरण (रकमवार)<br>Classification of loans (Amount-wise) sanctioned by the Financial Corporation in the State of Haryana .. | 242-243 |
| 12.9 | हरियाणा में 31 मार्च, 1980 को समाप्त होने वाले वर्ष के दौरान हरियाणा वित्त निगम द्वारा कर्जों के लिए प्राप्त, स्वीकृत, अस्वीकृत, वापिस लिए गए या समाप्त हुए आवेदन-पत्र तथा (निगम-निधि से) वास्तव में बांटी गई रकमें (उद्योगवार)<br>Loan applications received, sanctioned, rejected, withdrawn or lapsed and amount actually disbursed (industry-wise) by Haryana Financial Corporation (from Corpration funds) during the year ending 31st March, 1980 in State of Haryana .. | 244-245 |
| 12.10 | हरियाणा में जिलावार कर्जों तथा पेशगी का वर्गीकरण<br>Classification of loans and advances in Haryana district-wise .. | 246 |
| 12.11 | हरियाणा में विभिन्न ग्रामोद्योगों में उत्पादन, बिक्री तथा रोजगार<br>Production, Sale and employment in different Village Industries in Haryana .. | 248-249 |
| 12.12 | खादी तथा ग्राम उद्योग बोर्ड द्वारा हरियाणा में विभिन्न उद्योगों को दिए गए अनुदान तथा कर्जों की राशि<br>Amount of grants and loans disbursed to the various industries in Haryana by Khadi and Village Industries Board .. | 250-251 |
| | **XIII—श्रम तथा रोजगार LABOUR AND EMPLOYMENT** | |
| 13.1 | दुकानों, वाणिज्यिक सिब्बन्दियों, होटलों और रेस्टरानों और उन में काम करने वाले व्यक्तियों की संख्या<br>Number of shops, commercial establishments, hotels and restaurants and persons employed .. | 255 |
| 13.2 | भारत के कारखानों में नौकरी करने वाले व्यक्तियों की प्रति व्यक्ति औसत वार्षिक धन आय<br>Average per capita annual money earnings of persons employed in factories in India .. | 256 |
| 13.3 | हरियाणा में औद्योगिक झगड़ों की संख्या<br>Number of Industrial Disputes in Haryana .. | 257 |
| 13.4 | कारणों सहित औद्योगिक झगड़े जिनके परिणामस्वरूप हड़तालें तथा तालाबन्दियां हुईं<br>Industrial disputes resulting in strikes and lock-outs by causes .. | 258 |
| 13.5 | हरियाणा में श्रमिक संघ अधिनियम, 1926 के अधीन श्रमिक संघ<br>Trade unions under the Trade Union Act, 1926 in Haryana .. | 259 |
| 13.6 | हरियाणा में सदस्यों की संख्यानुसार ट्रेड यूनियनों का वितरण<br>Classification of Trade Unions in Haryana according to membership .. | 260 |
| 13.7 | हरियाणा में रजिस्टर्ड ट्रेड यूनियनों का पार्टीवार विवरण<br>Party application of registered Trade Unions in Haryana .. | 261 |

| तालिका क्रमांक Table No. | | पृष्ठ संख्या Page No. |
|---|---|---|
| 13.8 | हरियाणा में कामगार मुआवजा (कामगार मुआवजा अधिनियम, 1923 के अधीन दुर्घटनाओं के कारण दिया गया मुआवजा) .. Workmen's compensation (Compensation paid in lieu of accidents under workmen's compensation Act, 1923 in Haryana) | 262 |
| 13.9 | (a) तथा 13.9 (b) हरियाणा में 1980-81 में क्रमश: कृषक तथा कुशल श्रमिकों को जो वेतन दिया गया .. Wages paid to agricultural and skilled labourers in Haryana during 1980-81 | 263—264 |
| 13.10 | हरियाणा में रोजगार दफ्तरों, पंजीकरण तथा रोजगार से लगाने का कार्य .. Registration and placings by Employment Exchanges in Haryana | 265 |
| 13.11 | हरियाणा में रोजगार दफ्तरों के चालू रजिस्टर में दर्ज व्यक्तियों का व्यावसायिक वितरण (31 दिसम्बर को) .. Occupational distribution of persons on the Live Register of Employment Exchanges in Haryana (as on 31st December) | 266 |
| 13.12 | हरियाणा में रोजगार दफ्तरों में व्यवसाय निर्देशन सम्बन्धी कार्यक्रम .. Vocational guidance programme in Employment Exchanges in Haryana | 267-268 |
| 13.13 | हरियाणा में संगठित क्षेत्र में रोजगार .. Employment in the organised sector in Haryana | 269 |
| 13.14 | भारत में राज्यवार संगठित क्षेत्र में रोजगार .. Employment in the Organised Sector in India (State-wise) | 270-271 |
| 13.15 | रोजगार दफ्तरों के चालू रजिस्टर में दर्ज व्यवसायिक वर्गों के अनुसार वर्गीकृत आवेदकों की संख्या (31 दिसम्बर 1980 को) .. Number of applicants on the Live Register of Employment Exchanges classified by Broad Occupational groups (as on 31st December, 1980) | 272—275 |
| | **XIV व्यापार TRADE** | |
| 14.1 | भारत के अन्य राज्यों से हरियाणा में से आयात और निर्यात (केवल रेल द्वारा) .. Imports into and Exports from Haryana to other States in India (By Rail only) | 279—282 |
| | **XV चिकित्सा और स्वास्थ्य MEDICAL AND HEALTH** | |
| 15.1 | हरियाणा में जन्म और मृत्यु .. Births and Deaths in Haryana | 285 |
| 15.2 | एक हजार जन-संख्या के पीछे जन्म तथा मत्यु आंकड़े .. Births and Deaths per thousand population | 286 |
| 15.3 | हरियाणा में जन्म .. Births in Haryana | 287 |
| 15.4 | हरियाणा में मौतें .. Deaths in Haryana | 288 |
| 15.5 | कारणों के आधार पर वर्गीकृत मौतें .. Deaths classified according to causes | 289 |
| 15.6 | विभिन्न मौसमों में मौतें .. Deaths in different seasons | 290 |
| 15.7 | हरियाणा में आयु तथा पुरुष-स्त्री अनुसार मौतें .. Deaths according to Age and Sex in Haryana | 291-292 |
| 15.8 | 1979 में बच्चों की मौतें .. Distribution of Infant deaths during 1979 | 293 |
| 15.9 | 31 दिसम्बर के अनुसार हरियाणा में हस्पताल और डिस्पैंसरियां .. Hospitals and Dispensaries in Haryana as on 31st December | 294 |
| 15.10 | हरियाणा में चिकित्सा अमला .. Medical staff in Haryana | 295 |

| तालिका क्रमांक Table No. | | पृष्ठ संख्या Page No. |
|---|---|---|
| 15.11 | हरियाणा में इलाज किये गये रोगी और उपलब्ध बिस्तर<br>Patients treated and Beds available in Haryana | .. 296 |
| 15.12 | एक संस्था के पीछे क्षेत्रफल तथा प्रति एक लाख जनसंख्या के लिये रोगी बिस्तरे<br>Area covered per institution and beds per lakh of population | .. 297 |
| 15.13 | संस्था द्वारा सेवा किया जाने वाला क्षेत्र तथा रोगी बिस्तर<br>Population served by institutions and beds | .. 298 |
| 15.14 | हरियाणा में आयुर्वेदिक तथा यूनानी संस्थाएं और उनका अमला<br>Ayurvedic and Unani Institutions and their staff in Haryana | .. 299 |
| 15.15 | हरियाणा में परिवार नियोजन चिकित्सालयों की संख्या<br>Number of Family Planning Clinics in Haryana | .. 300 |
| 15.16 | हरियाणा में नसबन्दी आप्रेशनों की संख्या<br>Number of Sterilization Operations in Haryana | .. 301 |
| 15.17 | हरियाणा में सुरक्षित पानी पीने की सुविधाएं प्राप्त गांवों की संख्या<br>Number of villages provided with safe Drinking Water supply in Haryana | .. 302 |


## XVI शिक्षा
## EDUCATION


| | | |
|---|---|---|
| 16.1 | हरियाणा में मान्यता प्राप्त संस्थाओं की संख्या<br>Number of recognised Institutions in Haryana | .. 305 |
| 16.2 | हरियाणा में प्रबन्ध की दृष्टि से महा विद्यालयों का वर्गीकरण तथा उन की शिक्षा प्रणाली<br>Classification of Colleges by management and nature of education imparted | .. 306–307 |
| 16.3 | हरियाणा में प्रबन्ध की दृष्टियों से महा विद्यालयों का वर्गीकरण और उन की शिक्षा प्रणाली (जिलावार) 1979-80<br>Classification of Colleges by management and nature of Education imparted in Haryana (Districtwise) 1979-80 | .. 308—312 |
| 16.4 | हरियाणा में जिलावार मान्यता प्राप्त सामान्य शिक्षा के लिये महा विद्यालयों में छात्रों की संख्या 1979-80<br>Number of scholar in recognised Colleges in Haryana (District-wise) 1979-80 | .. 313 |
| 16.5 | हरियाणा राज्य में प्रबन्ध तथा श्रेणियों के अनुसार मान्यता प्राप्त विद्यालयों का वर्गीकरण<br>Classification of Recognised Schools by management in Haryana | .. 314—316 |
| 16.6 | हरियाणा में मान्यता प्राप्त विद्यालयों में छात्रों की संख्या<br>Number of Scholars in recognised schools in Haryana | .. 318—321 |
| 16.7 | हरियाणा के मान्यता प्राप्त विद्यालयों में संस्था की किसम अनुसार अध्यापकों की संख्या<br>Number of Teachers in recognised schools in Haryana according to type of Institutions | .. 322–323 |
| 16.8 | हरियाणा राज्य के मान्यता प्राप्त विद्यालयों में सामान्य शिक्षा के लिये अध्यापकों की संख्या<br>Number of teachers in recognised Schools for General Education in Haryana | .. 324 |
| 16.9 | हरियाणा में विद्यालयों के श्रेणीवार छात्रों की संख्या<br>Number of Students in schools of Haryana (Class-wise) | .. 325 |
| 16.10 | वर्ष 1979–80 में राज्यवार एवं प्रकार द्वारा भारत में मान्यता प्राप्त शैक्षणिक संस्थाएं<br>Recognised Educational Institutions in India during 1979-80 by type and States | .. 326–327 |
| 16.11 | वर्ष 1979–80 के दौरान भारत में राज्यवार मान्यता प्राप्त शैक्षणिक संस्थाओं में अध्यापकों की संख्या<br>Number of Teachers in Registered Educational Schools in India during 1979-80 by States | .. 328 |
| 16.12 | वर्ष 1979–80 के दौरान भारत की राज्यवार मान्यता प्राप्त शिक्षा संस्थाओं में नाम दर्ज छात्र<br>Scholars on roll in recognised Institutions in India during 1979-80 (by States) | .. 329 |


## XVII सहकारिता
## COOPERATION


| | | |
|---|---|---|
| 17.1 | हरियाणा (1979–80) में सभी प्रकार की सहकारी समितियों की संख्या, सदस्यता और कार्य पूंजी<br>Number, membership and working Capital of all types of Co-operative Societies in Haryana (1979-80) | .. 332–333 |

| तालिका क्रमांक Table No. | | पृष्ठ संख्या Page No. |
|---|---|---|
| 17.2 | हरियाणा (1979–80) में किस्मवार सहकारी समितियों की संख्या और सदस्यता<br>Number and membership by the type of Societies in Haryana (1979-80) | 334—341 |
| 17.3 | सहकारी समितियों तथा बैंक (जिलावार) 1979–80<br>Co-operative Societies and Banks (district wise)1979-80 | 342–343 |
| 17.4 | 1979–80 के लिये जिलावार सामान्य प्रगति<br>District wise general progress for the year 1979-80 | 344 |
| 17.5 | प्राथमिक सहकारी समितियों द्वारा कर्ज की लेन देन<br>Loans transactions by primary Co-operative Societies | 345 |
| 17.6 | प्राथमिक ऋण समितियों, संख्या, सदस्यता, लेनदारियाँ तथा देनदारियां 1979–80<br>Primary Credit Societies, Number, Membership, Assets and Liabilities, 1979-80 | 346 |
| 17.7 | हरियाणा में वर्ष 1979–80 में औद्योगिक सहकारी समितियां<br>Industrial Co-operative Societies in Haryana, 1979-80 | 347–348 |
| 17.8 | (1979–80) में सहकारी बैंकों के कार्यालयों, सदस्यता, पूंजी की मलकियत, जमा राशि लेनदारियां आदि<br>Number of Offices, Membership, ownership of Capital, Deposits, Assets, etc of Co-operative Banks, (1979-80) | 350–351 |
| 17.9 | 1979–80 में हरियाणा के केन्द्रीय सहकारी बैंक, कार्यालय, सदस्यता तथा कार्य पूंजी<br>Central Co-operative Banks, offices, membership, capital and deposits in Haryana 1979-80 | 352 |
| 17.10 | केन्द्रीय सहकारी बैंकों की देनदारियां तथा लेनदारियां<br>Central Co-operative Banks, liabilities and assets | 354–355 |


## XVIII परिवहन
## TRANSPORT


| | | |
|---|---|---|
| 18.1 | हरियाणा में जिलावार रजिस्टर्ड विभिन्न प्रकार की मोटर गाड़ियों की संख्या<br>Number of different types of Motor vehicles registered in Haryana | 359 |
| 18.2 | हरियाणा में जिलावार चल रही विभिन्न प्रकार की मोटर गाड़ियों की संख्या<br>Number of differnet types of Motor vehicles on roads in Haryana | 360–361 |
| 18.3 | हरियाणा में सड़क दुर्घटनाएं<br>Road accidents in Haryana | 362 |
| 18.4 | हरियाणा में (जिलावार) गाड़ी चलाने के लाइसेंसों की संख्या<br>Number of driving licences in Haryana (district-wise) | 363 |
| 18.5 | 1979–80 के दौरान (वाणिज्य–पक्ष), हरियाणा परिवहन की प्रगति<br>Progress of Haryana Roadways (Commercial Wing) during 1979-80 | 364–365 |
| 18.6 | 31 मार्च, 1979 को भारत के राज्यों और केन्द्र शासित क्षेत्रों में चल रही विभिन्न प्रकार की मोटर गाड़ियों की संख्या<br>Number of different types of Motor vehicles on roads in States and Union territories in India as on 31st March, 1979 | 366–369 |
| 18.7 | 31 मार्च, 1979 को सड़क की लम्बाई, क्षेत्र और जनसंख्या से सम्बद्ध भारत के राज्यों में मोटर गाड़ियों की संख्या<br>Number of Motor vehicles in various States of India in relation to road length, area and population as on 31st March, 1979 | 370 |
| 18.8 | 1979 में भारत तथा अन्य देशों में सड़क की लम्बाई, क्षेत्र तथा जनसंख्या से सम्बन्धित मोटर गाड़ियों की संख्या<br>Number of Motor-vehicles in India and other countries in relation to Road Length area and Population in 1979 | 371 |

| तालिका क्रमांक Table No. | | पृष्ठ संख्या Page No. |
|---|---|---|
| | **XIX—सड़कें ROADS** | |
| 19.1 | हरियाणा में लोक-निर्माण विभाग और स्थानीय समितियों द्वारा अनुरक्षित सड़कों की लम्बाई .. Road length maintained by the Public Works Department and Local Bodies in Haryana | 375 |
| 19.2 | हरियाणा में लोक निर्माण विभाग (सड़क और भवन) और स्थानीय समितियों द्वारा अनुरक्षित सड़कों की लम्बाई .. Road length maintained by Public Works Department (B. & R.) and Local Bodies in Haryana | 376–77 |
| 19.3 | हरियाणा में लोक निर्माण विभाग (भवन और सड़कें) द्वारा किस्मों के आधार पर अनुरक्षित सड़कों की लम्बाई .. Road length by types maintained by P.W.D. (B. & R.) in Haryana | 378 |
| 19.4 | भारत में विभिन्न मुख्य मार्गों की कुल लम्बाई–(राज्यवार–1979–80) .. Total length of different Highways in India (State wise)-1979-80 | 380–381 |
| 19.5 | भारत में राज्यवार विभिन्न पक्के मुख्य मार्गों की लम्बाई–1979–80 .. State wise length of different surfaced Highways in India-1979-80 | 382–383 |
| 19.6 | 31 मार्च, 1980 में लोक-निर्माण विभाग और स्थानीय समितियों द्वारा अनुरक्षित सड़कें .. State wise Road Length maintained by the Public Works Department and Local Bodies as on 31st March, 1980 | 384 |
| 19.7 | 1980 में भारत के विभिन्न राज्यों और देशों में प्रति लाख आबादी और क्षेत्र की प्रति 100 वर्ग किलोमीटर के आधार पर सड़क की लम्बाई .. Road Length per 100 square kilometres of area and per lakh of popultion in different States of India and different countries in 19 0 | 385–386 |
| | **XX—रेलवे RAILWAYS** | |
| 20.1 | 31 मार्च को किलोमीटरों में रेल मार्ग .. Railway route in Kilometers as on 31st March | 389 |
| 20.2 | बड़ी लाईनों पर महत्वपूर्ण पदार्थों से लदे डिब्बों की संख्या .. Number of wagons loaded with important commodities on broad gauge | 390 |
| | **XXI—पुलिस अपराध तथा कारागार POLICE, CRIMES AND JAILS** | |
| 21.1 | हरियाणा में सिविल पुलिस की संख्या .. Strength of Civil Police in Haryana | 393 |
| 21.2 | हरियाणा में पुलिस स्टेशनों तथा पुलिस चौकियों की संख्या .. Number of Police stations and Police Posts in Haryana | 394 |
| 21.3 | हरियाणा में अपराधों की घटनाएं (जिलावार) .. Incidence of crimes in Haryana, district wise | 395 |
| 21.4 | हरियाणा में कारावास के स्थान .. Places of confinement in Haryana | 396 |
| 21.5 | हरियाणा में कैदियों की संख्या (श्रेणी के अनुसार) .. Number of Prisoners in Haryana (Classwise) | 396 |
| 21.6 | हरियाणा में जेलों और सहायक जेलों में कैदियों के पालन-पोषण पर हुआ खर्च .. Expenditure incurred in guarding on maintaining Prisoners in Jails and Subsidiary Jails in Haryana | 397 |
| 21.7 | हरियाणा में जेल-उद्योग की प्रगति .. Progress of jail industry in Haryana | 398 |

| तालिका क्रमांक Table No. | | पृष्ठ संख्या Page No. |
|---|---|---|
| | **XXII—हरियाणा की राज्य आय**<br>**STATE INCOME OF HARYANA** | |
| 22.1 | साधन लागत के आधार पर प्रचलित भावों पर उत्पाद निवल राज्य घरेलू उत्पाद की गतिविधि<br>Comparison of movement of Net State Domestic Product at factor cost at current prices | .. 401 |
| 22.2 | विभिन्न उद्योगों से उत्पन्न हरियाणा की राज्य आय तथा प्रतिशत वितरण (चालू भावों के आधार पर)<br>State Income of Haryana by Industry origin (at current prices) | .. 402 |
| 22.3 | विभिन्न राज्यों तथा भारत संघ की चालू भावों पर प्रति व्यक्ति आय<br>*Per capita* Income in various States and of the Indian Union at current prices | .. 403 |
| | **XXIII—स्थानीय निकाय**<br>**LOCAL BODIES** | |
| 23.1 | नगरपालिकाओं की (जिलावार) संख्या, जनसंख्या, गठन, आय तथा व्यय<br>Number, Population, Constitution, Income and Expenditure of Municipal Committees (Districtwise) | .. 407 |
| 23.2 | नगरपालिकाओं की संख्या, जनसंख्या, गठन, आय तथा व्यय<br>Number, Population, Constitution, Income and Expenditure of Municipal Committees | .. 408—413 |
| 23.3 | हरियाणा में नगरपालिकाओं की आय<br>Income of Municipal Committees in Haryana | .. 414–415 |
| 23.4 | हरियाणा में नगरपालिकाओं का व्यय<br>Expenditure of Municipal Committees in Haryana | .. 416–417 |
| | **XXIV—रजिस्ट्रीकरण**<br>**REGISTRATION** | |
| 24.1 | हरियाणा में रजिस्ट्रीकृत दस्तावेजों की संख्या और विवरण और अन्तरित सम्पत्ति का मूल्य<br>Number and description of Registered Documents and value of Property Transferred in Haryana | .. 420–421 |
| | **XXV—मिश्रित पूंजी कम्पनियां**<br>**JOINT STOCK COMPANIES** | |
| 25.1 | हरियाणा में रजिस्टर हुई कम्पनियां<br>Companies registered in Haryana | .. 425 |
| 25.2 | हरियाणा में चालू कम्पनियों (सरकारी और गैर-सरकारी) की संख्या<br>Number of Companies (Public and Private Limited) at work in Haryana | .. 426 |
| 25.3 | हरियाणा में कितनी कम्पनियों ने (सरकारी और गैर-सरकारी लिमिटेड) काम करना बन्द किया<br>Companies (Public and Private Limited) ceased working in Haryana | .. 427 |
| 25.4 | आकार, पैटर्न और औद्योगिक वर्गीकरण के अनुसार हरियाणा में रजिस्टर्ड हुई नई मिश्रित पूंजी कम्पनियों का वितरण<br>Distribution of new Joint Stock Companies registered in Haryana acocrding to size, pattern and industrial classification | .. 428 |
| 25.5 | भारत में चालू मिश्रित पूंजी कम्पनियों की संख्या और प्रदत्त पूंजी<br>Number and paid-up capital of Joint Stock Companies at work in India | .. 429 |

| तालिका क्रमांक Table No. | | | पृष्ठ संख्या Page No. |
|---|---|---|---|
| | **XXVI—बैंक उद्योग BANKING** | | |
| 26.1 | हरियाणा में बैंक उद्योग का विकास<br>Banking development in Haryana | .. | 433 |
| 26.2 | हरियाणा में विभिन्न स्थानों पर स्थित बैंक कार्यालयों की संख्या<br>Number of Banking offices in various places of Haryana | .. | 434—444 |
| 26.3 | जनसंख्या के आधार पर हरियाणा के विभिन्न स्थानों पर स्थित बैंक कार्यालयों की संख्या<br>Number of Banking offices in various places of Haryana by population ranges | .. | 445 |
| 26.4 | हरियाणा राज्य में बैंक कार्यालयों का जिलावार विकास 31 मार्च तक<br>District wise development of Banking offices in the State of Haryana as on 31st March | .. | 446 |
| 26.5 | हरियाणा में जिलावार शहरी तथा देहाती बैंकिंग कार्यालयों की संख्या<br>Districtwise number of urban and rural Banking offices in Haryana | .. | 447 |
| 26.6 | प्रति हजार वर्ग किलोमीटर क्षेत्र और प्रति एक लाख जनसंख्या के आधार पर विभिन्न राज्यों में स्थित बैंक कार्यालयों की संख्या<br>Number of Banking offices in various States per thousand square kilometres of area and per lakh of population | .. | 448 |
| | **XXVII—लोक वित्त PUBLIC FINANCE** | | |
| 27.1 | हरियाणा राज्य का कर राजस्व<br>Haryana Government Tax Revenue | .. | 451 |
| 27.2 | राज्य सरकार का कर-इतर राजस्व<br>Non-Tax Revenue of Haryana State Government | .. | 452-453 |
| 27.3 | राज्य सरकार का विकास राजस्व खर्च<br>Development Revenue Expenditure of the State Government | .. | 454-455 |
| 27.4 | राज्य सरकार का विकासोतर राजस्व खर्च<br>Non-Development Revenue Expenditure of the State Government | .. | 456-457 |
| 27.5 | राज्य सरकार का पूंजीगत खर्च<br>Capital Expenditure of the State Government | .. | 458-459 |
| 27.6 | राज्य सरकार का कर्ज लेखा (प्राप्तियां)<br>Loans Account of the State Government (Receipts) | .. | 460 |
| 27.7 | राज्य सरकार का कर्ज लेखा (वितरित)<br>Loans Account of the State Government (Disbursement) | .. | 461 |
| 27.8 | राज्य सरकार की व्यापक बजट सम्बन्धी स्थिति<br>Over-all Budgetary position of the State Government | .. | 462 |
| 27.9 | हरियाणा में "सावधि संचयी जमा योजना" के अधीन खोले गए लेखों की संख्या<br>Number of accounts opened under Cumulative Time Deposits Scheme in Haryana | .. | 463 |
| 27.10 | हरियाणा में लघु बचत योजनाओं की निवल प्राप्तियां<br>Net Receipts of Small Savings Schemes in Haryana | .. | 464-465 |

| तालिका क्रमांक Table No. | | पृष्ठ संख्या Page No. |
|---|---|---|
| 27.11 | 1978-79 के दौरान भारत में लघु बचत योजनाओं/प्रतिभूतियों से निवल प्राप्तियां<br>Net Receipts of Small Savings Schemes/Securities in India during 1978-79 | 466-467 |
| | **XXVIII—निर्वाचक आंकड़े<br>ELECTORAL STATISTICS** | |
| 28.1 | हरियाणा में मतदाताओं, सीटों (लोक सभा और विधान सभा) की संख्या<br>Number of Electors, Seats (Lok Sabha and Vidhan Sabha) in Haryana | 471 |
| 28.2 | आम चुनाव, 1980 में लोक सभा के लिए हरियाणा राज्य से निर्वाचित सदस्यों के नाम<br>Names of elected members for Parliament from Haryana Parliamentary Constituencies in General Elections, 1980 | 472 |
| 28.3 | आम चुनाव, 1977 में हरियाणा विधान सभा के लिए निर्वाचित सदस्यों के नाम<br>Names of elected members of Vidhan Sabha in Haryana in General elections, 1977 | 474-478 |
| 28.4 | भारत में (राज्यवार) लोक सभा तथा विधान सभा सीटों की संख्या<br>Number of Lok Sabha and Vidhan Sabha Seats in India (Statewise) | 479 |
| | **XXIV—बिक्री कर तथा आबकारी आंकड़े<br>EXCISE AND SALES TAX STATISTICS** | |
| 29.1 | निर्धारितियों की संख्या और हरियाणा में वसूल किया गया कर<br>Number of Assessees and Tax realised in Haryana | 483 |
| 29.2 | हरियाणा में शराब, अफीम और भांग की खपत<br>Consumption of Liquor, Opium and Bhang in Haryana | 484 |
| 29.3 | मनोरंजन तथा शो-कर से प्राप्तियां<br>Receipts from Entertainment Tax and Show Tax | 485 |
| 29.4 | मनोरंजन स्थान<br>Entertainment Places | 486 |
| 29.5 | पहली अप्रैल को हरियाणा में शराब, अफीम और अन्य भेषजों पर उत्पादन-कर की दरें<br>Rates of Excise Duty on Liquors, Opium and other drugs in Haryana | 488-489 |
| 29.6 | वितरित औषधीय अफीम<br>Medical Opium issued | 490 |
| 29.7 | अचल सम्पत्ति कर अधिनियम, 1940 के अधीन वसूल किया गया कर<br>Tax collected in Haryana under Immovable Property Tax Act, 1940 | 491 |
| 29.8 | यात्री तथा माल कर अधिनियम, 1952 और मोटर स्पिरिट बिक्री कर अधिनियम, 1939 के अधीन हरियाणा में वसूल किया गया कर<br>Tax realised in Haryana under Passenger and Goods Tax Act, 1952, and Motor Spirit Sales Tax Act, 1939 | 492 |
| | **XXV—सामुदायिक विकास<br>COMMUNITY DEVELOPMENT** | |
| 30.1 | हरियाणा में सामुदायिक विकास कार्यक्रम पर सरकारी व्यय<br>Government Expenditure on Community Development Programme in Haryana | 495 |
| 30.2 | हरियाणा में सामुदायिक विकास कार्यक्रम में लोगों का अंशदान<br>People's Contribution in the Community Development Programme in Haryana | 496 |

| तालिका क्रमांक Table No. | | पृष्ठ संख्या Page No. |
|---|---|---|
| | **XXXI—हरियाणा की योजना PLAN OF HARYANA** | |
| 31.1 | हरियाणा की योजना Plan of Haryana .. | 499—502 |
| | **XXXII—कीमतें PRICES** | |
| 32.1 | हरियाणा में फसलों की प्रति क्विंटल कीमतें Harvest Prices per quintal in Haryana .. | 505 |
| 32.2 | हरियाणा में प्रति क्विंटल के हिसाब से वार्षिक थोक कीमतें Annual Wholesale Prices per quintal in Haryana .. | 506 |
| 32.3 | वर्गों में थोक कीमतों का अखिल भारतीय सूचकांक All-India Index Numbers of Wholesale Prices by groups .. | 507 |
| 32.4 | वर्गों में थोक कीमतों का अखिल भारतीय सूचकांक—नई श्रेणी All India Index Numbers of Wholesale Prices by group—New Series .. | 508 |
| 32.5 | थोक कीमतों का अखिल भारतीय सूचकांक All India Index Numbers of Wholesale Prices .. | 509 |
| 32.6 | हरियाणा के महत्वपूर्ण केन्द्रों के लिये कामगरों का उपभोक्ता कीमत सूचकांक (पुरानी श्रेणी) Consumer Price Index Numbers of working class for important centres in Haryana (Old Series) .. | 510 |
| 32.7 | पंजाब तथा हरियाणा राज्यों में कृषि मजदूरों के लिये उपभोक्ता कीमत सूचकांक Consumer Price Index Numbers for Agricultural Labourers in the Punjab and Haryana States .. | 511 |
| 32.8 | भारत में कामगर श्रेणी का उपभोक्ता कीमत सूचकांक Consumer Price Index Numbers for working class in India .. | 512 |
| 32.9 | शहरी गैर-मजदूर उपभोक्ता कीमत सूचकांक Consumer Price Index Numbers for urban non-manual employees .. | 513 |
| 32.10 | भारत के कामगर श्रेणी का उपभोक्ता कीमत सूचकांक Consumer Price Index Numbers for working class in India .. | 414 |
| 32.11 | यमुनानगर में कामगर श्रेणी का उपभोक्ता कीमत सूचकांक Consumer Price Index Numbers of working class at Yamunanagar .. | 515 |
| 32.12 | हरियाणा के महत्वपूर्ण केन्द्रों के लिए कार्यकारिणी का उपभोक्ता कीमत सूचकांक Consumer Price Index Numbers of working class for important centres of Haryana .. | 516 |
| 32.13 | हरियाणा के महत्वपूर्ण केन्द्रों के लिए कामगर श्रेणी के उपभोक्ता कीमत सूचकांक Consumer Price Index Numbers of working class Haryana .. | 517 |
| 32.14 | हरियाणा में 21 महत्वपूर्ण कृषि पदार्थों की थोक कीमतों का सूचकांक Index Numbers of wholesale prices of 21 important agricultural commodities in Haryana .. | 518 |
| | **XXXIII—मुद्रणालय तथा प्रकाशन PRINTING PRESSES AND PUBLICATIONS** | |
| 33.1 | हरियाणा में मुद्रणालय Printing Presses in Haryana .. | 521 |

| तालिका क्रमांक Table No. | | पृष्ठ संख्या Page No. |
|---|---|---|
| 33.2 | प्रकाशित समाचार-पत्रों, रसालों तथा पुस्तकों की संख्या<br>Number of Newspapers, Periodicals and Books published | 522 |
| 33.3 | हरियाणा में एक भाषी पुस्तकों की संख्या जो विभिन्न भारतीय और एशियाई भाषाओं में प्रकाशित की गई<br>Number of unilingual Books published in different Indian and other Asian Lanauages in Haryana | 523 |
| | **XXXIV—विविध**<br>**MISCELLANEOUS** | |
| 34.1 | जिला रैड क्रास शाखाएं और उनकी सदस्यता, जूनियर रैड क्रास ग्रुप तथा उनकी सदस्यता तथा हरियाणा में रैडक्रास सोसायटी द्वारा चलाई जा रही प्राथमिक सहायता चौकियां<br>District Red Cross branches and their membership, Junior Red Cross groups and their membership and First-aid posts run by Red Cross Society in Haryana | 527 |
| 34.2 | हरियाणा में रैड क्रास प्रसूति सेवाएं<br>Red Cross Maternity Services in Haryana | 528 |
| 34.3 | रुधिराधान सेवा, हरियाणा<br>Blood Transfusion Service—Haryana | 529 |
| 34.4 | हरियाणा में एम्ब्युलैंस प्रशिक्षण<br>Ambulance Training—Haryana | 530 |
| 34.5 | हरियाणा में रैड क्रास समितियों की आय और व्यय<br>Income and Expenditure of Red Cross Societies in Haryana | 531 |
| 34.6 | भारत में जनता को सप्लाई किया हुआ धन<br>Money Supply with the Public in India | 532—535 |
| 34.7 | भारत की आरक्षित विदेशी मुद्रा<br>India's Foreign Exchange reserves | 536 |
| 34.8 | भारत का विदेशी व्यापार<br>India's Foreign Trade | 537 |
| 34.9 | हरियाणा में मकान बनाने की विभिन्न स्कीमों का कार्य<br>Working of the various Housing Schemes in Haryana | 538-539 |
| 34.10 | चण्डीगढ़ में 30 जून तक बेचे गये प्लाट तथा निजी निर्माण गतिविधि<br>Plots sold and private construction activity up to 30th June at Chandigarh | 540 |
| 34.11 | हरियाणा में 31 मार्च, 1980 तक सामुदायिक रेडियों सुनने की स्कीम के अन्तर्गत किश्तों पर दिए गए रेडियो सैटों की संख्या<br>Number of Radio Sets installed in Haryana under Community Listening Scheme up to 31st March, 1980 | 541 |
| 34.12 | हरियाणा में जारी किए रेडियो लाइसैंस<br>Broadcast receiving licences issued in Haryana | 542 |
| 34.13 | हरियाणा में जारी किये गये टैलीविजन लाईसैंस<br>Television Licence issued in Haryana | 543 |

| तालिका क्रमांक Table No. | | पृष्ठ संख्या Page No. |
|---|---|---|
| 34.14 | हरियाणा में डाकघर<br>Post Offices in Haryana | 544 |
| 34.15 | हरियाणा में निर्धारितियों की श्रेणी के अनुसार आय कर मांग का वर्गीकरण<br>Classification of Income Tax demand according to the class of assessees in Haryana | 546-547 |
| 34.16 | हरियाणा में 31 मार्च, 1980 को सरकारी कर्मचारी<br>Government Employees as on 31st March, 1980 in Haryana | 548-549 |
| 34.17 | हरियाणा सरकार के लिंगवार कर्मचारियों की संख्या<br>Haryana Government Employees according to Sex | 550 |
| 34.18 | हरियाणा सरकार के जिलावार कर्मचारी<br>Districtwise employees of Haryana Government. | 551 |
| 34.19 | हरियाणा में तकनीकी संस्थाओं में सीटों की संख्या<br>No. of Seats in Technical Institutions in Haryana | 552 |
| 34.20 | राजकीय औद्योगिक प्रशिक्षण संस्थाओं में स्वीकृत सीटें<br>Sanctioned Seats in Government Industrial Institutes | 554-555 |
| 34.21 | ग्रामीण कारीगर औद्योगिक प्रशिक्षण केन्द्रों में स्वीकृत सीटें<br>Sanctioned Seats in Rural Artisan/Industrial Training Centres | 556 |
| 34.22 | लड़कियों के लिये राजकीय औद्योगिक स्कूलों में स्वीकृत सीटें<br>Sanctioned seats for girls in Government Industrial Institutes/Schools | 557-558 |
| 34.23 | हरियाणा राज्य में लड़कियों के लिये गैर-सरकारी मन्जूर शुदा औद्योगिक स्कूलों में स्वीकृत सीटें<br>Sanctioned seats for girls in Private Recognised Industrial Schools in Haryana | 559—560 |
| 34.24 | राजकीय एवं निजी औद्योगिक तथा तकनीकी संस्थाओं में युवक छात्रों की संख्या<br>Number of Boy students in Government and Private Industrial and Technical Institutes | 561 |
| 34.25 | राजकीय औद्योगिक स्कूलों में छात्राओं की संख्या<br>Number of Girl Students in Government Industrial Schools in Haryana | 562-63 |
| 34·26 | आर्थिक गणना, 1980—उद्यमों की संख्या<br>Economic Census, 1980—Number of Enterprises | 564-65 |
| 34·27 | आर्थिक गणना, 1980—गैर-खेतिहार उद्यमों तथा प्रतिष्ठानों में सामान्य रूप से कार्यरत व्यक्तियों की संख्या<br>Economic Census, 1980—Number of Persons usually working in non-agricultural enterprises and establishments | 566-67 |
| 34·28 | आर्थिक गणना, 1980—खास खास विशेषताओं वाले उद्यमों की प्रतिशतता<br>Economic Census, 1980—Percentage of enterprises with selected characteristics | 568 |
| 34·29 | आर्थिक गणना, 1980—राज्यों के जिन जिलों में गैर खेतिहर प्रतिष्ठानों का 50 प्रतिशत भाग स्थित है, उनकी सूची<br>Economic Census, 1980—Statement showing the districts which account for 50 per cent of the number of non-agricultural establishments in the States | 569 |
| 34·30 | हरियाणा तथा भारत के तुलनात्मक आंकड़े<br>Comparative Statistics of Haryana and India | 570—72 |


## XXXV—चुने हुऐ सूचक

## SELECTED INDICATORS


| | | |
|---|---|---|
| 35.1 | कृषि कार्य करने वालों की कृषि श्रमिकों को शामिल करते हुए कुल कार्य करने वालों के साथ प्रतिशतता संख्या<br>Number of Workers engaged in Agriculture including Agricultural Labourers as Percentage of Total Workers | 575 |
| 35.2 | एक बार से अधिक बोये गये क्षेत्र की निवल बोये गये क्षेत्र से प्रतिशतता<br>Percentage of area sown more than once to Net area sown | 576 |
| 35.3 | सकल सिंचित क्षेत्र की सकल बोये गये क्षेत्र से प्रतिशतता<br>Percentage of Gross irrigated area to Gross sown area | 577 |

| तालिका क्रमांक Table | | | पृष्ठ संख्या Page No. |
|---|---|---|---|
| 35.4 | रजिस्टर्ड फैक्टरियों में नियुक्त कार्यकर्ताओं की प्रति लाख जनसंख्या पर संख्या<br>Number of workers per lakh of Population Employed in Registered Factories | .. | 578 |
| 35.5 | सतही सड़कों की लम्बाई<br>Kilometerage of Surfaced Roads | .. | 579 |
| 35.6 | सड़क पर चल रही व्यापारिक गाड़ियों की संख्या<br>Number of Commercial Vehicles on Road | .. | 580 |
| 35.7 | 1971 तथा 1981 की जनगणना के अनुसार साक्षर जनसंख्या की प्रतिशतता<br>Percentage of Literate Population according to Census 1971 and 1981 | .. | 581 |
| 35.8 | स्कूल में जाने वाले बच्चों की प्रतिशतता<br>Percentage of School going Children | .. | 582 |
| 35.9 | प्रति लाख जनसंख्या के लिये तकनीकी सिखलाई के लिये स्थानों की संख्या<br>Number of seats per Lakh of Population for Technical Training | .. | 583 |
| 35.10 | प्रति लाख जन संख्या के पीछे हस्पतालों में बिस्तर<br>Hospital Beds per Lakh of Population | .. | 584 |
| 35.11 | राज्यवार सूचकांक<br>Statewise indicators | .. | 585–586 |

# haryana

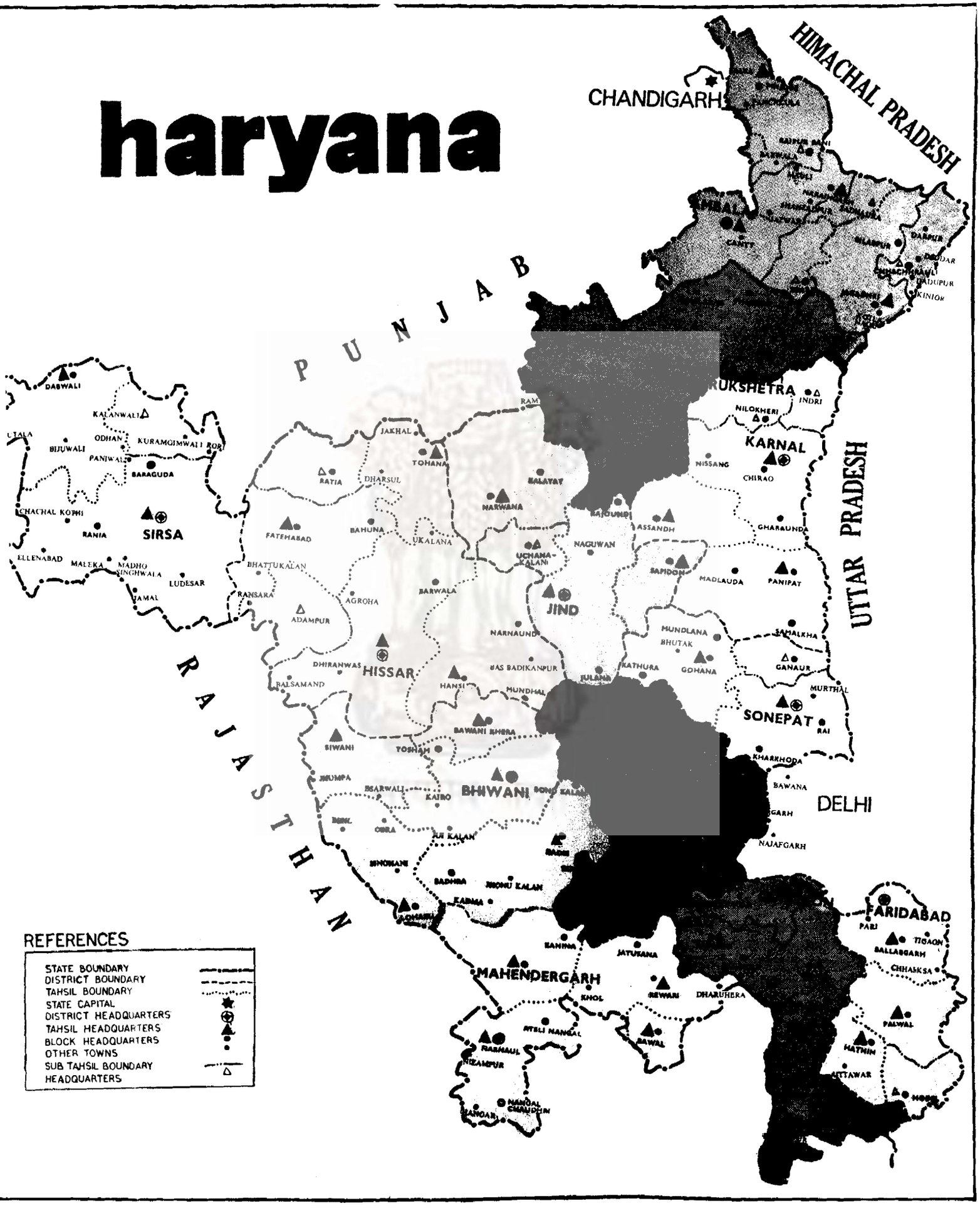
CHANDIGARH
HIMACHAL PRADESH
PUNJAB
UTTAR PRADESH
RAJASTHAN
DELHI
KURUKSHETRA
KARNAL
SIRSA
HISSAR
JIND
BHIWANI
SONEPAT
FARIDABAD
MAHENDERGARH
REFERENCES
STATE BOUNDARY
DISTRICT BOUNDARY
TAHSIL BOUNDARY
STATE CAPITAL
DISTRICT HEADQUARTERS
TAHSIL HEADQUARTERS
BLOCK HEADQUARTERS
OTHER TOWNS
SUB TAHSIL BOUNDARY
HEADQUARTERS

## खण्ड I

### हरियाणा का प्रशासनिक ढांचा

इस भाग में राज्य के प्रशासनिक ढांचे का विवरण दिया गया है ।

सारणी 1.1 से मन्त्री परिषद् का पता चलता है।

सारणी 1.2 में राज्य योजना बोर्ड, हरियाणा के अध्यक्ष, उपाध्यक्ष तथा सदस्यों के नाम दिये गये हैं ।

सारणी 1.3 में पंजाब तथा हरियाणा उच्च न्यायालय के न्यायाधीशों के नाम दिए गए हैं ।

सारणी 1.4 तथा 1.5 लोक सेवा आयोग तथा अधीनस्थ सेवाएं प्रवरण मण्डल के अध्यक्ष तथा सदस्यों के नाम दिखाती है।

सारणी 1.6 में विश्व विद्यालय तथा उनके उप कुलपतियों के नाम प्रस्तुत हैं।

सारणी 1.7 में आयुक्तों तथा उपायुक्तों नाम दिए है।

सारणी 1.8 में मण्डल, उपमण्डल, जिला, तहसील, उपतहसील तथा खण्डों का विवरण प्रस्तुत है।

## SECTION I

### ADMINISTRATIVE STRUCTURE OF HARYANA

This section provides details about the Administrative Structure of Haryana.

Table 1.1 shows the Council of Ministers in the State.

Table 1.2 contains the names of Chairman, Deputy Chairman and Members of the State Planning Board, Haryana.

Table 1.3 gives the names of the Judges of Punjab and Haryana High Court.

Table 1.4 and 1.5 show the names of the Chairman and members of Public Service Commission and Subordinate Services Selection Board.

Table 1.6 presents names of Universities and their Vice-Chancellors.

Table 1.7 shows the names of Commissioners and Deputy Commissioners.

Table 1.8 shows number of Divisions, Sub-Divisions, Districts, Tehsils, Sub-Tehsils and Blocks.

# हरियाणा का प्रशासनिक ढांचा
# ADMINISTRATIVE STRUCTURE OF HARYANA

## राज्यपाल एवं मन्त्री परिषद तथा उन के पद (31-12-81)
## Governor and Council of Ministers and their Portfolios (31-12-81)

सं. No. 1·1

| नाम<br>Name | पद<br>Status | विभाग<br>Portfolio |
|---|---|---|
| 1 | 2 | 3 |
| श्री गणपति राव देव जी तपासे<br>Shri G. D. Tapase | राज्यपाल<br>Governor | .. |
| 1. श्री भजन लाल<br>Shri Bhajan Lal .. | मुख्य मन्त्री<br>Chief Minister | सामान्य प्रशासन, उद्योग, औद्योगिक प्रशिक्षण, चिकित्सा शिक्षा, गृह, (केवल गुप्तचर विभाग) तथा संस्थागत वित्त एंव साख नियन्त्रण<br>General Administration, Industries, Industrial Training, Medical Education, Home, (C.I.D.) and Institutional Finance and credit control. |
| 2. श्री कन्हैया लाल<br>Shri Kanhiya Lal .. | गृह मन्त्री<br>Home Minister | गृह (गुप्तचर विभाग को छोड़कर) न्याय प्रशासन, सांस्कृतिक कार्य तथा सिविल विमानन<br>Home (excluding C.I.D.), Administration of Justice, Cultural Affairs and Civil Aviation |
| 3. श्री खुर्शीद अहमद<br>Shri Khurshid Ahmad .. | वित्त मन्त्री<br>Finance Minister | वित्त, नगर तथा ग्राम आयोजना, शहरी सम्पदा, उपनिवेशन, संसदीय कार्य, विधान, वक्फ तथा मछली पालन<br>Finance, Town and Country Planning, Urban Estates, Colonization, Parliamentary Affairs, Legislative, Wakf and Fisheries. |
| 4. श्री शमशेर सिंह<br>Shri Shamsher Singh .. | कृषि मन्त्री<br>Agriculture Minister | कृषि<br>Agriculture |
| 5. श्री लछमन सिंह<br>Shri Lachhman Singh .. | खाद्य एवं पूर्ति मन्त्री<br>Food and Supplies Minister | जन स्वास्थ्य तथा खाद्य एवं पूर्ति<br>Public Health and Food and Supplies |
| 6. श्री मेहर सिंह<br>Shri Mehar Singh .. | आबकारी एवं कराधान मन्त्री<br>Excise & Taxation Minister | आबकारी एंव कराधान, श्रम तथा रोजगार,<br>Excise and Taxation, Labour and Employment |
| 7. श्री बीर सिंह<br>Shri Bir Singh .. | सहकारिता तथा योजना मन्त्री<br>Co-operation and Planning Minister | सहकारिता तथा योजना<br>Co-operation and Planning |
| 8. श्री तारा सिंह<br>Shri Tara Singh | सिंचाई तथा शक्ति मन्त्री<br>Irrigation and Power Minister | सिंचाई तथा बिजली<br>Irrigation and Power |
| 9. श्री राम पाल सिंह<br>Shri Ram Pal Singh .. | लोक निर्माण मन्त्री<br>Public Works Minister | लोक निर्माण (भवन तथा सड़क) तथा वास्तुकला<br>Public Works (B.& R.) and Architecture |
| 10. श्री गजराज नागर<br>Shri Gajraj Nagar | स्वास्थ्य एवं पर्यटन मन्त्री<br>Health and Tourism Minister | स्वास्थ्य, आयुर्वेद तथा पर्यटन<br>Health, Ayurveda and Tourism |
| 11. श्री जगन नाथ<br>Shri Jagan Nath | परिवहन मन्त्री<br>Transport Minister | परिवहन तथा खेल कूद<br>Transport and Sports |

| 1 | 2 | 3 |
|---|---|---|
| 12. श्री शिव राम<br>Shri Shiv Ram .. | कारागार तथा डेरी विकास मन्त्री<br>Jails and Dairy Development Minister | पशुपालन, डेरी विकास, तथा कारागार<br>Animal Husbandry, Dairy Development, and Jails. |
| 13. श्री शेर सिंह<br>Shri Sher Singh .. | राजस्व मन्त्री<br>Revenue Minister | राजस्व, चकबन्दी तथा पुनर्वास<br>Revenue, Consolidation and Rehabilitation |
| 14. श्री दलीप सिंह<br>Shri Dalip Singh .. | विकास मन्त्री<br>Development Minister | विकास तथा पंचायतें, आवास तथा निर्वाचन<br>Development and Panchayats, Housing and Elections. |
| 15. श्री मांगे राम<br>Shri Mange Ram .. | स्थानीय शासन मन्त्री<br>Local Government Minister | स्थानीय शासन, मुद्रण तथा लेखन<br>Local Government, Printing and Stationery. |
| 16. श्री देश राज<br>Shri Desh Raj | शिक्षा मन्त्री<br>Education Minister | शिक्षा, भाषा तथा पुरातत्व<br>Education, Languages and Archaeology |
| | राज्य मन्त्री<br>MINISTER OF STATE | |
| 17. श्री देविन्द्र शर्मा<br>Shri Devinder Sharma | | वन, वन्य जन्तु परिरक्षण (स्वतन्त्र कार्य), सिंचाई एवं शक्ति (राज्य मन्त्री)<br>Forests, Wild Life Preservation (Independent Charge), Minister of State for Irrigation and Power. |
| 18. श्रीमती शांति देवी<br>Shrimati Shanti Devi.. | | तकनीकी शिक्षा, लोक सम्पर्क (स्वतन्त्र कार्य) शिक्षा (राज्य मन्त्री)<br>Technical Education, Public Relations, (Independent Charge), Minister of State for Education |
| 19. श्रीमती शकुन्तला<br>Shrimati Shakuntala .. | | समाज कल्याण, अनुसूचित जाति एवं पिछड़े वर्ग कल्याण (स्वतन्त्र कार्य), लोक निर्माण (भवन तथा सड़क) राज्य मन्त्री<br>Social Welfare, Welfare of Scheduled Castes and Backward Classes (Independent Charge), Minister of State for Public Works (B & R) |
| | उप मन्त्री<br>DEPUTY MINISTERS | |
| 20. श्री लाल सिंह<br>Shri Lall Singh | | लोक निर्माण (जन स्वास्थ्य), श्रम तथा रोजगार, अनुसूचित जाति एवं पिछड़े वर्ग कल्याण. भूमि सुधार के कार्य तथा। समाज कल्याण<br>Public Works (Public Health), Labour and Employment, Welfare of S.C. and B.C. Classes and Land Reclamation and Social Welfare. |
| 21. श्री सरदार खान<br>Shri Sardar Khan .. | | सामान्य प्रशासन, गृह, स्थानीय शासन, मुद्रण तथा लेखन<br>General Administration, Home, Local Government and Printing and Stationery. |
| 22. श्री प्रेम सिंह<br>Shri Prem Singh .. | | कृषि (भूमि सुधार के कार्य के अतिरिक्त), तकनीकी शिक्षा<br>Agriculture (excluding Land Reclamation), Technical Education. |
| 23. श्री रामकिशन<br>Shri Ram Kishan .. | मुख्य संसदीय सचिव<br>Chief Parliamentary Secretary | लोक सम्पर्क (श्रीमती शांति देवी) तथा खाद्य एवं पूर्ति (श्री लक्ष्मण सिंह) स्वास्थ्य व आर्युवेद।<br>Public Relations (Shrimati Shanti Devi) and Food and Supplies (Shri Lachhman Singh) Health and Ayuvreda (Shri Gaj Raj Nagar) |

हरियाणा का प्रशासनिक ढांचा

# ADMINISTRATIVE STRUCTURE OF HARYANA

राज्य योजना बोर्ड, हरियाणा

## State Planning Board, Haryana

संख्या No. 1.2 (स्थिति as on 31-12-1981)

| पद Status | नाम Names |
|---|---|
| 1 | 2 |
| अध्यक्ष<br>Chairman | चौ० भजन लाल, मुख्य मन्त्री, हरियाणा<br>Ch. Bhajan Lal, Chief Minister, Haryana |
| उपाध्यक्ष<br>Vice Chairman | श्री प्रताप सिंह ठाकरान<br>Shri Partap Singh Thakran |
| सरकारी सदस्य<br>Official Members | 1. ठाकुर बीर सिंह, योजना एवं सहकारिता मन्त्री, हरियाणा<br>Thakur Bir Singh,<br>Cooperation & Planning Minister, Haryana |
| | 2. चौ० खुर्शीद अहमद, वित्त मन्त्री, हरियाणा<br>Ch. Khurshid Ahmed,<br>Finance Minister, Haryana |
| | 3. श्री ईश्वर चन्द्र, आई० ए० एस०<br>मुख्य सचिव, हरियाणा सरकार<br>Shri Ishwar Chander, I.A.S.,<br>Chief Secretary to Government, Haryana |
| | 4. श्री बी०एस०ओझा, आई०ए०एस०<br>प्रिंसिपल सचिव, मुख्य मन्त्री, हरियाणा<br>Shri B.S. Ojha, I.A.S.<br>Principal Secretary to Chief Minister, Haryana |
| | 5. श्री त्रिलोचन सिंह, आई०ए०एस०<br>आयुक्त एवं सचिव, हरियाणा सरकार, योजना विभाग<br>Shri Trilochan Singh, I.A.S.<br>Commissioner and Secretary to Government, Haryana, Planning Department |
| | 6. श्री टी० के० बैनर्जी, आई० ए० एस०<br>आयुक्त एवं सचिव, हरियाणा सरकार, वित्त विभाग<br>Shri T. K. Banerji, I. A. S.<br>Commissioner & Secretary to Govt., Haryana, Finance Department |
| सदस्य सचिव<br>Member Secretary | 7. श्री वी०पी० धीर, आई०ए०एस०<br>संयुक्त सचिव, योजना, हरियाणा<br>Shri V. P. Dheer, I.A.S.<br>Joint Secretary to Government, Haryana<br>Planning Department |

| पद<br>Status | नाम<br>Names |
|---|---|
| 1 | 2 |
| गैर सरकारी सदस्य<br>Non Official Members | 1. श्री मनी राम एम० एल०ए०<br>Shri Mani Ram, M.L.A. |
| | 2. श्री भीम सैन विद्यालंकार<br>खादी आश्रम, पानीपत<br>Shri Bhim Sain Vidyalankar,<br>Khadi Asharam, Panipat |
| | 3. श्री शमशेर सिंह,<br>गांव व डा० झोजुकलां, जिला भिवानी<br>Shri Shamsher Singh,<br>V. & P. O. Jhojukalan, Distt. Bhiwani |
| | 4. श्री सुखबीर सिंह,<br>647/16, मथुरा रोड, फरीदाबाद<br>Shri Sukhvir Singh,<br>647/16, Mathura Road,<br>Faridabad |

# हरियाणा का प्रशासनिक ढांचा
# ADMINISTRATIVE STRUCTURE OF HARYANA

## पंजाब तथा हरियाणा उच्च न्यायालय के न्यायाधीश
## Judges of the Punjab and Haryana High Court

सं No. 1.3 (स्थिति As on 31-12-1981)

| नाम<br>Name | | पद<br>Status |
|---|---|---|
| 1 | | 2 |
| 1. श्री सुरजीत सिंह संधावालिया<br>Shri Surjit Singh Sandhawalia | ..<br>.. | मुख्य न्यायाधीश<br>Chief Justice |
| 2. श्री प्रेम चन्द जैन<br>Shri Prem Chand Jain | ..<br>.. | न्यायाधीश<br>Justice |
| 3. श्री सतीश चन्द्र मित्तल<br>Shri Satish Chandra Mittal | ..<br>.. | न्यायाधीश<br>Justice |
| 4. श्री डी. एस. तवेतीया<br>Shri D.S. Tewatia | ..<br>.. | न्यायाधीश<br>Justice |
| 5. श्री मेला राम शर्मा<br>Shri Mela Ram Sharma | ..<br>.. | न्यायाधीश<br>Justice |
| 6. श्री आर. एन. मितल<br>Shri R.N. Mittal | ..<br>.. | न्यायाधीश<br>Justice |
| 7. श्री अजीत सिंह बैंस<br>Shri Ajit Singh Bains | ..<br>.. | न्यायाधीश<br>Justice |
| 8. श्री कुलवन्त सिंह टिवाना<br>Shri Kulwant Singh Tiwana | ..<br>.. | न्यायाधीश<br>Justice |
| 9. श्री सुरेन्द्र सिंह<br>Shri Surinder Singh | ..<br>.. | न्यायाधीश<br>Justice |
| 10. श्री सत्य प्रकाश गोयल<br>Shri Satya Parkash Goyal | ..<br>.. | न्यायाधीश<br>Justice |
| 11. श्री चरण सिंह टिवाना<br>Shri Charan Singh Tiwana | ..<br>.. | न्यायाधीश<br>Justice |
| 12. श्री जगमोहन लाल टंडन<br>Shri Jag Mohan Lal Tandon | ..<br>.. | न्यायाधीश<br>Justice |
| 13. श्री शांति सरूप दिवान<br>Shri Shanti Sarup Dewan | ..<br>.. | न्यायाधीश<br>Justice |
| 14. श्री जे. वी. गुप्ता<br>Shri J.V. Gupta | ..<br>.. | न्यायाधीश<br>Justice |
| 15. श्री एस. एस. कंग<br>Shri S. S. Kang | ..<br>.. | न्यायाधीश<br>Justice |
| 16. श्री जी. सी. मितल<br>Shri G. C. Mittal | ..<br>.. | न्यायाधीश<br>Justice |
| 17. श्री आई. एस. टिवाना<br>Shri I. S. Tiwana | ..<br>.. | न्यायाधीश<br>Justice |
| 18. श्री एम. एम. पंछी<br>Shri M. M. Punchhi | ..<br>.. | न्यायाधीश<br>Justice |

# हरियाणा का प्रशासनिक ढांचा
# ADMINISTRATIVE STRUCTURE OF HARYANA

## लोक सेवा आयोग, हरियाणा
## Public Service Commission, Haryana

सं. No. 1.4 (स्थिति As on 31-12-1981)

| नाम<br>Name | पद<br>Status |
|---|---|
| 1 | 2 |
| 1. श्री बलबीर सिंह<br>Shri Balbir Singh | .. अध्यक्ष<br>.. Chairman |
| 2. श्री रघुबर दयाल<br>Shri Raghwer Dyal | .. सदस्य<br>.. Member |
| 3. श्री दौलत राम<br>Shri Daulat Ram | .. सदस्य<br>.. Member |
| 4. श्री आर. सी. माधिया<br>Shri R.C. Madhia | .. सदस्य<br>.. Member |
| 5. श्री गुरमेश बिश्नोई<br>Shri Gurmesh Bishnoi | .. सदस्य<br>.. Member |
| 6. श्री आर. पी. सुखीजा<br>Shri R. P. Sukhija | .. सचिव<br>.. Secretary |

# हरियाणा का प्रशासनिक ढांचा
# ADMINISTRATIVE STRUCTURE OF HARYANA

## अधीनस्थ सेवाएं प्रवरण मण्डल, हरियाणा
## Haryana Subordinate Services Selection Board

सं०. No. 1.5

(स्थिति As on 31-12-1981)

| नाम<br>Name | पद<br>Status |
|---|---|
| 1 | 2 |
| 1. पं. शिव कुमार<br>Pt. Shiv Kumar | .. अध्यक्ष<br>.. Chairman |
| 2. श्री लक्ष्मी नारायण शर्मा<br>Shri Laxmi Narain Sharma | .. सदस्य<br>.. Member |
| 3. श्री हरजी राम<br>Shri Harji Ram | .. सदस्य<br>.. Member |
| 4. श्री चन्द्र सिंह<br>Shri Chander Singh | .. सदस्य<br>.. Member |
| 5. श्री ईश्वर सिंह<br>Shri Ishwar Singh | .. सदस्य<br>.. Member |
| 6. श्री उमेश चन्द्र शर्मा<br>Shri Umesh Chander Sharma | .. सचिव<br>.. Secretary |

## हरियाणा का प्रशासनिक ढांचा
## ADMINISTRATIVE STRUCTURE OF HARYANA

### हरियाणा के विश्वविद्यालय तथा उपकुलपति
### Universities and their Vice-Chancellors in Haryana

सं०. No. 1.6

(स्थिति as on 31-12-1981)

| उपकुलपति का नाम<br>Name of the Vice-Chancellor | | विश्वविद्यालय<br>University |
|---|---|---|
| 1 | | 2 |
| 1. श्री एम. कुटप्पन<br>Shri M. Kuttappan I.A.S. | ..<br>.. | कुरूक्षेत्र विश्वविद्यालय, कुरूक्षेत्र<br>Kurukshetra University, K |
| 2. श्री एस. एन. राव (कार्यकारी)<br>Shri S. N. Rao (Officiating) | ..<br>.. | महर्षि दयानन्द विश्वविद्यालय, रोहतक<br>Maharishi Dayanand University, Rohtak |
| 3. डा० डी. आर. भुम्बला<br>Dr. D. R. Bhumbla | ..<br>.. | हरियाणा कृषि विश्वविद्यालय, हिसार<br>Haryana Agriculture University, Hissar |

# हरियाणा का प्रशासनिक ढांचा
# ADMINISTRATIVE STRUCTURE OF HARYANA

## हरियाणा में आयुक्त तथा उपायुक्त
## Commissioners and Deputy Commissioners in Haryana

सं०. No. 1.7

(स्थिति as on 31-12-1981)

| | नाम<br>Name | पद<br>Status | मण्डल/जिला<br>Division/District |
|---|---|---|---|
| | 1 | 2 | 3 |
| 1. | श्री एच. डी. बंसल<br>Shri H. D. Bansal | आयुक्त<br>.. Commissioner | हिसार<br>Hissar |
| (i) | श्री एल. एम. मेहता<br>Shri L.M. Mehta | उपायुक्त<br>.. Deputy Commissioner | हिसार<br>Hissar |
| (ii) | श्री आई. डी. स्वामी<br>Shri I. D. Swami | उपायुक्त<br>.. Deputy Commissioner | सिरसा<br>Sirsa |
| (iii) | श्री चन्द्र सिंह<br>Shri Chander Singh | उपायुक्त<br>.. Deputy Commissioner | भिवानी<br>Bhiwani |
| (iv) | श्री आर. डी. गर्ग<br>Shri R.D. Garg | उपायुक्त<br>.. Deputy Commissioner | रोहतक<br>Rohtak |
| (v) | श्री एच. सी. डिसोडिया<br>Shri H. C. Disodia | उपायुक्त<br>.. Deputy Commissioner | जीन्द<br>Jind |
| (vi) | श्री एन बाला भास्कर<br>Shri N. Bala Bhaskar | उपायुक्त<br>.. Deputy Commissioner | महेन्द्रगढ़<br>Mahendragarh |
| 2. | श्री एम. कुटप्पन<br>Shri M. Kuttappan | आयुक्त<br>.. Commissioner | अम्बाला<br>Ambala |
| (i) | श्री एस. सी. ढोसीवाल<br>Shri S.C. Dhosiwal | उपायुक्त<br>.. Deputy Commissioner | अम्बाला<br>Ambala |
| (ii) | श्री प्रदीप कुमार<br>Shri Pardeep Kumar | उपायुक्त<br>.. Deputy Commissioner | करनाल<br>Karnal |
| (iii) | श्री के. सी. शर्मा<br>Shri K. C. Sharma | उपायुक्त<br>.. Deputy Commissioner | कुरुक्षेत्र<br>Kurukshetra |
| (iv) | श्री एस. वाई. कुरैशी<br>Shri S. Y. Quraishi | उपायुक्त<br>.. Deputy Commissioner | गुड़गांव<br>Gurgaon |
| (v) | श्री भास्कर चैटर्जी<br>Shri Bhaskar Chatterjee | उपायुक्त<br>.. Deputy Commissioner | फरीदाबाद<br>Faridabad |
| (vi) | श्री अर्जन दास<br>Shri Arjan Dass | उपायुक्त<br>.. Deputy Commissioner | सोनीपत<br>Sonepat |

## हरियाणा का प्रशासनिक ढांचा
## ADMINISTRATIVE STRUCTURE OF HARYANA

हरियाणा में मण्डल, उप-मण्डल, ज़िला, तहसील, उप-तहसील तथा खण्ड

**Divisions, Sub-Divisions, Districts, Tehsils, Sub-Tehsils and Blocks in Haryana**

सं. No. 1.8 (स्थिति as on 31-12-81)

| क्रम संख्या Serial No. | ज़िला District | उप-मण्डल Sub-Division | तहसील Tehsil | उप-तहसील Sub-Tehsil | खण्ड Block |
|---|---|---|---|---|---|
| 1 | 2 | 3 | 4 | 5 | 6 |
| | | 1. हिसार मण्डल Hissar Division | | | 1. हिसार I Hissar I<br>2. हिसार II Hissar II<br>3. नारनौंद Narnaund<br>4. बरवाला Barwala<br>5. टोहाना Tohana<br>6. रतिया Ratia<br>7. फतेहाबाद Fatehabad<br>8. भूणा Bhuna<br>9. हांसी I Hansi I<br>10. हांसी II Hansi II<br>11. आदमपुर Adampur |
| 1. हिसार Hissar | | 1. हिसार Hissar<br>2. टोहाना Tohana<br>3. फतेहाबाद Fatehabad<br>4. हांसी Hansi | 1. हिसार Hissar<br>2. टोहाना Tohana<br>3. फतेहाबाद Fatehabad<br>4. हांसी Hansi<br>5. रतिया Ratia | 1. आदमपुर Adampur | |
| 2. सिरसा Sirsa | | 1. सिरसा Sirsa<br>2. डबवाली Dabwali | 1. सिरसा Sirsa<br>2. डबवाली Dabwali | 1. कलांवाली Kalanwali | 1. सिरसा Sirsa<br>2. डबवाली Dabwali<br>3. बड़ागुहा Baraguha<br>4. रानिया Rania |
| 3. भिवानी Bhiwani | | 1. भिवानी Bhiwani<br>2. लोहारू Loharu<br>3. दादरी Dadri | 1. भिवानी Bhiwani<br>2. बवानी खेड़ा Bawanikhera<br>3. लोहारू Loharu<br>4. दादरी Dadri<br>5. सिवानी Siwani | | 1. भिवानी Bhiwani<br>2. बवानीखेड़ा Bawanikhera<br>3. लोहारू Loharu<br>4. तोशाम Tosham<br>5. दादरी I Dadri I<br>6. दादरी II Dadri II<br>7. बाढ़ड़ा Badhra |
| 4. रोहतक Rohtak | | 1. रोहतक Rohtak<br>2. झज्जर Jhajjar<br>3. बहादुरगढ़ Bahadurgarh | 1. रोहतक Rohtak<br>2. झज्जर Jhajjar<br>3. बहादुरगढ़ Bahadurgarh<br>4. महम Meham<br>5. कोसली Kosli | | 1. महम Meham<br>2. कलानोर Kalanaur<br>3. रोहतक Rohtak<br>4. चिड़ी Chiri<br>5. साम्पला Sampla<br>6. साल्हावास Salhawas<br>7. नाहर Nahar<br>8. बेरी Beri<br>9. झज्जर Jhajjar<br>10. बहादुरगढ़ Bahadurgarh |

| 1 | 2 | 3 | 4 | 5 | 6 |
|---|---|---|---|---|---|
| 5. | जीन्द<br>Jind | 1. जीन्द<br>Jind<br>2. सफीदों<br>Safidon<br>3. नरवाना<br>Narwana | 1. जीन्द<br>Jind<br>2. सफीदों<br>Safidon<br>3 नरवाना<br>Narwana | 1. उचाना<br>Uchana<br>2. जुलाना<br>Julana<br>3. पीलूखेड़ा<br>Pillukhera<br>4. कलायत<br>Kalayat | 1. जीन्द Jind<br>2. राजोंद Rajaund<br>3. जुलाना Julana<br>4. सफीदों Safidon<br>5. नरवाना Narwana<br>6. उचाना Uchana<br>7. कलायत Kalayat<br>8. पीलूखेड़ा Pillukhera |
| 6. | महेन्द्रगढ़<br>Mahendra-garh | 1. महेन्द्रगढ़<br>Mahendragarh<br>2. नारनौल<br>Narnaul<br>3. रिवाड़ी<br>Rewari | 1 महेन्द्रगढ़<br>Mahendragarh<br>2. नारनौल<br>Narnaul<br>3. रिवाड़ी<br>Rewari<br>4. बावल<br>Bawal | | 1. कनीना Kanina<br>2. नंगल चौधरी Nangal Chaudhari<br>3. अटेली Atcli<br>4. महेन्द्रगढ़ Mahendra-garh<br>5. नारनौल Narnaul<br>6. रिवाड़ी Rewari<br>7. खोल Khol<br>8. जाटूसाना Jatusana<br>9. बावल Bawal |
| | | 2. अम्बाला मण्डल | Ambala Division | | 1. अम्बाला Ambala<br>2. पिंजौर Pinjore<br>3. बराड़ा Barara<br>4. बिलासपुर Bilaspur<br>5. छछरौली Chhachrauli<br>6. जगाधरी Jagadhri<br>7. नरायणगढ़ Naraingarh<br>8. रायपुर रानी Raipur Rani |
| 7. | अम्बाला<br>Ambala | 1. अम्बाला<br>Ambala<br>2. कालका<br>Kalka<br>3. जगाधरी<br>Jagadhri<br>4. नरायणगढ़<br>Naraingarh | 1. अम्बाला<br>Ambala<br>2. कालका<br>Kalka<br>3. जगाधरी<br>Jagadhri<br>4. नरायणगढ़<br>Naraingarh<br>5. छछरौली<br>Chhachrauli | 1. बराड़ा<br>Barara<br>2. रायपुर रानी<br>Raipur Rani<br>3. सढौरा<br>Sadhaura | |
| 8. | करनाल<br>Karnal | 1. करनाल<br>Karnal<br>2. पानीपत<br>Panipat | 1. करनाल<br>Karnal<br>2. पानीपत<br>Panipat<br>3. असन्ध<br>Assandh | 1. इन्द्री<br>Indri<br>2. नीलोखेड़ी<br>Nilokheri<br>3. निसंग<br>Nissang | 1. पानीपत Panipat<br>2. घरोंडा Gharaunda<br>3. असन्ध Assandh<br>4. नीलोखेड़ी Nilokheri<br>5. करनाल Karnal<br>6. निसंग Nissang<br>7. समालखा Samalkha<br>8. मडलोडा Madlauda<br>9. इन्द्री Indri |
| 9. | कुरुक्षेत्र<br>Kurukshetra | 1. कैथल<br>Kaithal<br>2. गुहला<br>Guhla<br>3. थानेसर<br>Thanesar | 1. कैथल<br>Kaithal<br>2. गुहला<br>Guhla<br>3. थानेसर<br>Thanesar<br>4. पेहोवा<br>Pehowa | 1. रादौर<br>Radaur<br>2. शाहबाद<br>Shahbad<br>3. लाडवा<br>Ladwa | 1. कैथल Kaithal<br>2. पुण्डरी Pundri<br>3. गुहला Guhla<br>4. रादौर Radaur<br>5. थानेसर Thanesar<br>6. शाहबाद Shahbad<br>7. पेहोवा Pehowa<br>8. लाडवा Ladwa |

| 1 | 2 | 3 | 4 | | 5 | 6 |
|---|---|---|---|---|---|---|
| 10. | गुड़गांव<br>Gurgaon | 1. नूह<br>Nuh<br>2. गुड़गांव<br>Gurgaon<br>3. फिरोजपुर झिरका<br>Ferozpur Zhirka | 1. नूह<br>Nuh<br>2. गुड़गांव<br>Gurgaon<br>3. फिरोजपुर झिरका<br>Ferozpur Zhirka<br>4. पटौदी<br>Pataudi | 1. तावडू<br>Taoru<br>2. पुनहाना<br>Punhana<br>3. सोहना<br>Sohna | 1. पटौदी<br>2. सोहना<br>3. गुड़गांव<br>4. नूह<br>5. फिरोजपुर झिरका<br>6. पुनहाना<br>7. तावडू | Pataudi<br>Sohna<br>Gurgaon<br>Nuh<br>Ferozpur Zhirka<br>Punhana<br>Taoru |
| 11. | फरीदाबाद<br>Faridabad | 1. पलवल<br>Palwal<br>2. बल्लबगढ़<br>Ballabgarh | 1. पलवल<br>Palwal<br>2. बल्लबगढ़<br>Ballabgarh<br>3. हाथीन<br>Hathin | 1. होडल<br>Hodal | 1. हाथीन<br>2. पलवल<br>3. होडल<br>4. बल्लबगढ़<br>5. फरीदाबाद | Hathin<br>Palwal<br>Hodal<br>Ballabgarh<br>Faridabad |
| 12. | सोनीपत<br>Sonepat | 1. सोनीपत<br>Sonepat<br>2. गोहाना<br>Gohana | 1. सोनीपत<br>Sonepat<br>2. गोहाना<br>Gohana | 1. गन्नोर<br>Ganaur | 1. राई<br>2. खरखोदा<br>3. सोनीपत<br>4. गनोर<br>5. गोहाना<br>6. कथूरा<br>7. मंडलाना | Rai<br>Kharkhauda<br>Sonepat<br>Ganaur<br>Gohana<br>Kathura<br>Mandlana |

| सारांश | Summary | |
|---|---|---|
| मण्डल | Divisions | 2 |
| जिले | Districts | 12 |
| उप-मण्डल | Sub-Divisions | 34 |
| तहसीलें | Tehsils | 45 |
| उप-तहसीलें | Sub-Tehsils | 20 |
| खण्ड | Blocks | 93 |

खण्ड II

हरियाणा के आधारभूत आंकड़े

इस भाग में राज्य से सम्बन्धित आधारभूत आंकड़े दिए गऐ हैं। ये आंकड़े विभिन्न विभागों से एकत्रित किए गए हैं।

# SECTION II

# BASIC STATISTICS OF HARYANA

This section provides basic statistics relating to the Haryana State.

आधारभूत आंकड़े

# BASIC STATISTICS

## हरियाणा के आधार भूत आंकड़े

## Basic Statistics of Haryana

संख्या No. 2.1

| 1 | | | 2 | 3 |
|---|---|---|---|---|
| 1. क्षेत्रफल | Area (1981) | वर्ग कि.मी. | sq. k.m. | 44,212 |
| मण्डल | Divisions | संख्या | Number | 2 |
| जिले | Districts | संख्या | Number | 12 |
| उप मण्डल | Sub-divisions | संख्या | Number | 34 |
| तहसीलें | Tehsils | संख्या | Number | 45 |
| उप तहसीलें | Sub-tehsils | संख्या | Number | 20 |
| विकास खण्ड | Blocks | संख्या | Number | 93 |
| कस्बे | Towns (1981) | संख्या | Number | 77 |
| कस्बे | Towns (1971) | संख्या | Number | 65 |
| गांव | Villages (1971) | संख्या | Number | 7,064 |
| आबाद गांव | Inhabited villages (1971) | संख्या | Number | 6,731 |
| 2. जनसंख्या | Population (1981) | | | |
| कुल जनसंख्या | Total Population | लाख | Lakh | 128.51 |
| पुरुष | Males | लाख | Lakh | 68.46 |
| स्त्रीयां | Females | लाख | Lakh | 60.05 |
| ग्रामीण जनसंख्या | Rural Population | लाख | Lakh | 100.29 |
| कुल पर प्रतिशतता | Percentage to total | प्रतिशत | Percentage | 78.04 |
| शहरी जनसंख्या | Urban Population | लाख | Lakh | 28.22 |
| कुल पर प्रतिशतता | Percentage to total | प्रतिशत | Percentage | 21.96 |
| घनत्व | Density | प्रति वर्ग कि. मीटर | Per Sq. K.M. | 291 |
| साक्षर तथा पढ़े लिखे व्यक्ति | Literate and Educated Persons | लाख | Lakh | 46.06 |
| साक्षरता दर | Literacy Rate | प्रतिशत | Percentage | 35.84 |

| 1 | | 2 | | 3 |
|---|---|---|---|---|
| अनुसूचित जातियां | Scheduled castes (1971) | लाख | Lakh | 18.96 |
| प्रतिशत | Percentage 1971 | प्रतिशत | Percentage | 18.89 |
| 3. जलवायु | **Climate (1979-80)** | | | |
| औसत वर्षा | Average Rainfall | सै. मी. | C.M. | 29.3 |
| 4. कृषि | **Agriculture (1979-80)** | | | |
| बोया गया निवल क्षेत्र | Net Area Sown | 000 हैक्टेयर | Hectare | 3,557 |
| एक से अधिक बार बोया गया क्षेत्र | Area sown more than once | 000 हैक्टेयर | Hectare | 1,305 |
| फसल गहनता सूचकांक | Index of cropping Intensity | | | 99.92 |
| फसलों का उत्पादन | Production of crops | 000 टन | Tonnes | |
| (i) कुल खाद्यान्न | Total cereals | | | 4,690 |
| (ii) कुल दालें | Total pulses | | | 348 |
| (iii) कुल अनाज | Total foodgrains | | | 5,038 |
| (ix) कुल तेल बीज | Total oil seeds | | | 75 |
| मुख्य फसलों के अधीन क्षेत्र उत्पादन तथा उपज | Area, Production and Yield of Principal Crops | | | |
| चावल | Rice | | | |
| क्षेत्र | Area | 000 हैक्टेयर | Hectare | 509 |
| उत्पादन | Production | 000 टन | Tonnes | 941 |
| उपज | Yield | कि. ग्रा. प्रति हैक्टेयर | Kgs. per Hectare | 1,852 |
| गेहूं | Wheat | | | |
| क्षेत्र | Area | 000 हैक्टेयर | Hectare | 1,477 |
| उत्पादन | Production | 000 टन | Tonnes | 3,295 |
| उपज | Yield | कि. ग्रा. प्रति हैक्टेयर | Kgs. per Hectare | 2,231 |

| 1 | | 2 | 3 |
|---|---|---|---|
| बाजरा Bajra | | | |
| क्षेत्र Area | 000 हैक्टेयर | Hectare | 815 |
| उत्पादन Production | 000 टन | Tonnes | 278 |
| उपज Yield | कि. ग्रा. प्रति हैक्टेयर | Kgs. per Hectare | 341 |
| जौ Barley | | | |
| क्षेत्र Area | 000 हैक्टेयर | Hectare | 81 |
| उत्पादन Production | 000 टन | Tonnes | 47 |
| उपज Yield | कि. ग्राम प्रति हैक्टेयर | Kgs. Per Hectare | 1,202 |
| मक्का Maize | | | |
| क्षेत्र Area | 000 हैक्टेयर | Hectare | 77 |
| उत्पादन Production | 000 टन | Tonnes | 50 |
| उपज Yield | कि. ग्राम प्रति हैक्टेयर | Kgs. Per Hectare | 640 |
| गन्ना Sugarcane | | | |
| क्षेत्र Area | 000 हैक्टेयर | Hectare | 131 |
| उत्पादन Production | 000 टन | Tonnes | 411 |
| उपज Yield | कि. ग्राम प्रति हैक्टेयर | Kgs. Per Hectare | 3,117 |
| मूंगफली Groundnut | | | |
| क्षेत्र Area | 000 हैक्टेयर | Hectare | 7 |
| उत्पादन Production | 000 टन | Tonnes | 8 |
| उपज Yield | कि. ग्राम प्रति हैक्टेयर | Kgs. Per Hectare | 1,121 |
| तोरिया, तारा मीरा तथा सरसों Rape and Mustard | | | |
| क्षेत्र Area | 000 हैक्टेयर | Hectare | 130 |
| उत्पादन Production | 000 टन | Tonnes | 66 |
| उपज Yield | कि. ग्राम प्रति हैक्टेयर | Kgs. Per Hectare | 500 |

| 1 | 2 | | 3 |
|---|---|---|---|
| कपास Cotton | | | |
| क्षेत्र Area | 000 हैक्टेयर | Hectare | 313 |
| उत्पादन Production | 000 टन | Tonnes | 587 |
| ट्रैक्टर Tractors | संख्या | Number | 45,616 |
| **5. सिंचाई Irrigation (1979-80)** | | | |
| सिंचित निवल क्षेत्र Net area irrigated by | | | |
| सरकारी नहरें Govt. Canals | 000 हैक्टेयर | Hectare | 1,200 |
| कुएं/नलकूप Wells/Tubewells | 000 हैक्टेयर | Hectare | 969 |
| अन्य Others | 000 हैक्टेयर | Hectare | 5 |
| जोड़ Total | 000 हैक्टेयर | Hectare | 2174 |
| कुल सिंचित क्षेत्र Gross area irrigated | 000 हैक्टेयर | Hectare | 3,131 |
| टयूबवैल तथा पंम्पिग सैट Tubewells and Pumping sets | संख्या | Number | ,05,520 |
| **6. वन Forests (1979-80)** | | | |
| वनों के अधीन क्षेत्र Area under Forests | वर्ग. कि.मी. | Sq. K.M. | 1,626 |
| **7. पशुपालन Animal Husbandry (1979-80)** | | | |
| पशु चिकित्सालय Veterinary Hospitals | संख्या | Number | 251 |
| स्थायी दूरस्थ औषधालय Permanent outlying Dispensaries | संख्या | Number | 248 |
| कृत्रिम गर्भाधान केन्द्र Artificial Insemination Centres | संख्या | Number | 55 |
| सम्बंदित प्रदर्शी ग्राम Key Villages attached | संख्या | Number | 690 |
| मछली पालन के लिए सम्भृत क्षेत्र Area stocked for Fisheries | हैक्टेयर | Hectare | 425 |
| भेड़ और ऊन विस्तार केन्द्र Sheep and Wool Extension Centres | संख्या | Number | 29 |
| विकसित गौ-शालाओं की संख्या Number of Gaushalas Developed | संख्या | Number | 29 |

| 1 | 2 | 3 |
|---|---|---|
| 8. बिजली **Electricity (1979-80)** | | |
| पैदा की गई कुल Generated Gross | 10 लाख किलोवाट Million KWH | 3,870 |
| बिजली की खपत Consumption of Electric Power | लाख किलोवाट Lakh KWH | 23,421 |
| प्रति व्यक्ति बेची गई इकाईयां Units sold per capita | किलोवाट KWH | 194 |
| 9. उद्योग **Industries (1979-80)** | | |
| रजिस्टर्ड कार्यकारी फैक्टरियां Registered working Factories | संख्या Number | 2,829 |
| कार्यकारी फैक्टरियों में नियुक्त कार्यकर्ताओं की अनुमानित संख्या Estimated number of workers employed in working Factories | संख्या Number | 160.2 |
| 10. चिकित्सा और स्वास्थ्य **Medical and Health (31-12-1979)** | | |
| हस्पताल एंव डिस्पैंसरिया Hospitals and Dispensaries | संख्या Number | 425 |
| आयुर्वेदिक तथा यूनानी संस्थाएं Ayurvedic and Unani Institutions | संख्या Number | 330 |
| परिवार कल्याण केन्द्र (सरकारी) Family welfare centres (Govt.) | संख्या Number | 129 |
| इलाज किए गये रोगी Patients treated | लाख Lakh | 97.23 |
| उपलब्ध बिस्तर Beds available | संख्या Number | 8,612 |
| 11. शिक्षा **Education (1979-80)** | | |
| विश्व विद्यालय Universities | संख्या Number | 3 |
| महाविद्यालय Colleges | संख्या Number | 146 |
| उच्च/उच्चतम माध्यमिक विद्यालय High/Higher Secondary Schools | संख्या Number | 1,343 |
| मिडल स्कूल Middle Schools | संख्या Number | 833 |
| प्राथमिक विद्यालय Primary Schools | संख्या Number | 5,117 |

| 1 | 2 | | 3 |
|---|---|---|---|
| मान्यता प्राप्त विद्यालयों में छात्र | Scholars in Recognised Schools | लाख Lakh | 17.68 |
| मान्यता प्राप्त विद्यालयों में अध्यापक | Teachers in Recognised Schools | संख्या Number | 52,460 |
| **12. सहकारिता** | **Co-operation (1979-80)** | | |
| सभी प्रकार की संस्थाए | All types of Socities | संख्या Number | 9,632 |
| सदस्यता | Membership | लाख Lakh | 19.92 |
| कुल कर्ज | Total loans advanced | करोड़ Crores | 122.70 |
| **13. परिवहन** | **Transport (1979-80)** | | |
| राज्य परिवहन की बसें | Fleet strength of Haryana Roadways | संख्या Number | 2,298 |
| प्रति किलोमीटर कुल लाभ | Overall Profit per Kilometre | पैसा Paise | 12.8 |
| **14. सड़कें** | **Roads (1978-79)** | | |
| पक्की सड़कें (लोक निर्माण) | Metalled Roads (P.W.D.) | किलोमीटर K.M. | 17,360 |
| पक्की सड़कों से जुड़े हुए गांव | Villages connected with Pucca Roads | संख्या Number | 6.110 |
| **15. बैंक** | **Bank (31-12-1979 को)** | | |
| अनुसूचित बैंक | Scheduled Bank | संख्या Number | 929 |
| गैर अनुसूचित बैंक | Non-Scheduled Bank | संख्या Number | 1 |
| **16. विविध** | **Miscellaneous (1979-80)** | | |
| डाकघर | Post-offices | संख्या Number | 2,358 |
| तारघर | Telegraph offices | संख्या Number | 765 |
| टेलीफोन केन्द्र | Telephone Exchanges | संख्या Number | 119 |

| 1 | 2 | | 3 |
|---|---|---|---|
| औद्योगिक प्रशिक्षण केन्द्र | Industrial Training Institute | संख्या Number | 20 |
| संगठित क्षेत्र में कुल रोजगार | Total Employment in Organised Sector | लाख Lakh | 4.84 |
| पुलिस थाने | Police Stations | संख्या Number | 120 |
| विधान सभा की सीटें | Seats in State Assembly in Haryana (1977) | संख्या Number | 90 |
| लोक सभा में सीटें | Seats in Lok Sabha 1980 | संख्या Number | 10 |

## खण्ड III

### क्षेत्रफल तथा जनसंख्या

इस भाग में हरियाणा राज्य के 1961, 1971 तथा 1981 की जनगणना के अनुसार क्षेत्रफल तथा जनसंख्या से सम्बन्धित आंकड़े दिए गए हैं तथा जिला सम्बन्धी आंकड़े 31 मार्च, 1981 तक जारी अधिसूचनाओं पर आधारित हैं।

यह आंकड़े भारत की 1961 की जनगणना और भारत की जनगणना, 1971 श्रेणी–6 (हरियाणा) 1971 के पत्र–I के पूरक तथा भारत की जनगणना 1971 श्रेणी––I (भारत) 1971 के पत्र ––I तथा भारत जनगणना 1971––अन्तिम जनगणना जोड़ भारत की जनगणना 1971 भाग II सी (i), ग्राम जन-गणना तालिकायें श्रेणी 6 (हरियाणा भाग–IIए) तथा भारत की जनगणना, 1981 (अनन्तिम जनसंख्या योग) से लिए गए हैं।

सारणी 3.1 में जिलावार तथा तहसीलवार क्षेत्रफल व जनसंख्या दी गई है।

सारणी 3.2 में राज्य की जनसंख्या में वृद्धि तथा सारणी 3.3 में जिलावार जनसंख्या में वृद्धि दर्शायी गई है।

सारणी 3.4 में गावों और नगरों की संख्या दी गई है।

सारणी 3.5 में पुरुषों व स्त्रियों की संख्या तथा जनसंख्या का घनत्व दिया गया है।

सारणी 3.6 में ग्रामीण तथा शहरी जनसंख्या की सूचना दी गई है।

सारणी 3.7 रिहायशी घरों की संख्या तथा बेघर लोगों की संख्या दर्शाती है।

सारणी 3.8 में नगरों का क्षेत्रफल तथा जनसंख्या तथा जनगणना घर दर्शाये गये हैं।

सारणी 3.9 में विभिन्न जनसंख्या स्तरों द्वारा वर्गीकृत गांव दिखाये गये हैं।

सारणी 3.10 शहरी तथा देहाती जनसंख्या का आयु वितरण प्रदर्शित करती है।

सारणी 3.11 में धर्म के आधार पर जनसंख्या का वितरण दिया गया है।

सारणी 3.12 में जिलावार विभिन्न भाषाओं को प्रयुक्त करने वाली जनसंख्या दर्शायी गई है।

सारणी 3.13 में जिलावार कार्यकर्ता तथा गैर कार्यकर्ताओं की सूचना दी गई है।

सारणी 3.14 औद्योगिक श्रेणियों में कार्यकर्ताओं की संख्या व प्रतिशत वितरण दिखाती है।

सारणी 3.15 में 9 औद्योगिक श्रेणियों में वर्गीकृत कार्यकर्ताओं की जनसंख्या जिलावार दी गई है।

सारणी 3.16 तथा 3.17 अनुसूचित जातियां तथा साक्षरता की सूचना दर्शाती है।

सारणी 3.18 जिलों में विकलांग जनसंख्या को दर्शाती है।

सारणी 3.19 तथा 3.20 में जनसंख्या स्तरों द्वारा वर्गीकृत शहर व नगरों में जनसंख्या की प्रवृत्ति दी गई है।

सारणी 3.21 में भारत का क्षेत्रफल तथा जनसंख्या (राज्यवार) की सूचना दी गई है।

सारणी 3.22 तथा 3.23 में हरियाणा की अनुमानित जनसंख्या जिलावार दी गई है।

सारणी 3.24 में भारत की अनुमानित जनसंख्या दर्शायी गई है।

## SECTION—III

## AREA AND POPULATION

This section provides data on area and population of Haryana State according to the Census 1961, 1971 and 1981 and data relating to districts are based on Notifications issued upto 31st March, 1981.

The data have been taken from the Census of India, 1961, and Census of India, 1971 Series - 6 (Haryana) Supplement to Paper—I of 1971 Census of India, 1971 Series—I (India) Paper –I of 1971 and Census of India, 1971 final population totals Census of India 1971 Part II--C (i), General Population Tables Series-- 6 (Haryana Part -II A) and Census of India, 1981 (Provisional Population Totals)

Table 3·1 : gives the information regarding district-wise and tehsilwise area and population.

Table 3·2 and Table 3·3 : shows increase in state population and district-wise increase in population.

Table 3·4 : Number of villages and towns has been given in this table.

Table 3·5 : Gives the information regarding the number of males and females and density of population.

Table 3·6 : Information regarding rural and urban population has been given in this table.

Table 3·7 : shows the number of residential houses and houseless population. Area and population of towns and census houses has been shown in Table 3·8.

Table 3·9 : gives the information regarding villages classified by various population ranges. Age distribution of rural and urban population has been shown in Table 3·10.

Table 3·11 : relates to the information regarding distribution of population by religion. Table 3·12 depicts district-wise distribution of population by languages. Information regarding district-wise worker and non-worker has been given in Table No. 3·13. Table 3·14 shows the number and percentage distribution of Industrial categories. Information regarding working population classified in to nine industrial categories has been given in Table 3·15.

Table 3·16 and 3·17 show the information regarding Scheduled castes and Literacy. Table 3.18 shows the Disabled population by Districts in Haryana, Towns classified by various population ranges and Trend in population of towns have been given in Table 3·19 and 3·20 respectively. Area and population (state wise) has been given in Table 3·21. Estimated population of Haryana (district wise) has been given in Table 3·22 and 3·23.

Table 3·24 shows estimated population of India.

# क्षेत्रफल तथा जनसंख्या
# AREA AND POPULATION

## हरियाणा का क्षेत्रफल तथा जनसंख्या : 1981*
## Area and Population of Haryana : 1981*

सं॰ No. 3.1

| जिला/तहसील | District/Tehsil | | क्षेत्रफल (वर्ग कि. मी.) Area (Sq. Kms.) | जनसंख्या Population |
|---|---|---|---|---|
| 1 | 2 | | 3 | 4 |
| **1. जिला हिसार** | **1. District Hissar** | .. | **6315·00** | **1491490** |
| (i) हिसार | (i) Hissar | .. | 2575·38 | 617546 |
| (ii) हांसी | (ii) Hansi | .. | 1448·60 | 362070 |
| (iii) फतेहाबाद | (iii) Fatehabad | .. | 1849·81 | 349123 |
| (iv) टोहाना | (iv) Tohana | .. | 662·75 | 162751 |
| **2. जिला सिरसा** | **2. District Sirsa** | .. | **4276·00** | **708188** |
| (i) सिरसा | (i) Sirsa | .. | 2971·18 | 529935 |
| (ii) डबवाली | (ii) Dabwali | .. | 1255·91 | 178253 |
| **3. जिला भिवानी** | **3. District Bhiwani** | .. | **5099·00** | **916744** |
| (i) लोहारू | (i) Loharu | .. | 957·01 | 113345 |
| (ii) भिवानी | (ii) Bhiwani | .. | 1472·15 | 344727 |
| (iii) बवानी खेड़ा | (iii) Bawani Khera | .. | 861·61 | 154802 |
| (iv) दादरी | (iv) Dadri | .. | 1329·57 | 303870 |
| **4. जिला गुड़गांव** | **4. District Gurgaon** | .. | **2716·00** | **840817** |
| (i) नूह | (i) Nuh | .. | 647·20 | 153255 |
| (ii) गुड़गांव | (ii) Gurgaon | .. | 1233·15 | 463470 |
| (iii) फिरोजपुर झिरका | (iii) Ferozepur Zhirka | .. | 816·77 | 224092 |
| **5. जिला फरीदाबाद** | **5. District Faridabad** | .. | **2150·00** | **996814** |
| (i) पलवल | (i) Palwal | .. | 1406·99 | 482665 |
| (ii) बल्लबगढ़ | (ii) Ballabgarh | .. | 769·73 | 514149 |
| (iii) हाथीन | (iii) Hathin | .. | .. | .. |
| **6. जिला जींद** | **6. District Jind** | .. | **3306·00** | **935292** |
| (i) जींद | (i) Jind | .. | 1288·28 | 395668 |
| (ii) नरवाना | (ii) Narwana | .. | 1513·86 | 398820 |
| (iii) सफीदों | (iii) Safidon | .. | 465·92 | 14080 |

| 1 | 2 | | 3 | 4 |
|---|---|---|---|---|
| 7. जिला महेन्द्रगढ़ | 7. **District Mahendragarh** | .. | **3010·00** | **949745** |
| (i) रिवाड़ी | (i) Rewari | .. | 1018·70 | 341313 |
| (ii) बावल | (ii) Bawal | .. | 245·34 | 70032 |
| (iii) नारनौल | (iii) Narnaul | .. | 952·14 | 299141 |
| (iv) महेन्द्रगढ़ | (iv) Mahendragarh | .. | 1040·20 | 239259 |
| 8. जिला अम्बाला | 8. **District Ambala** | .. | **3832·00** | **1400133** |
| (i) कालका | (i) Kalka | .. | 262·44 | 125078 |
| (ii) नारायणगढ़ | (ii) Naraingarh | .. | 1145·16 | 243121 |
| (iii) अम्बाला | (iii) Ambala | .. | 1027·76 | 520577 |
| (iv) जगाधरी | (iv) Jagadhri | .. | 1300·37 | 511357 |
| 9. जिला करनाल | 9. **District Karnal** | .. | **3721·00** | **1317823** |
| (i) करनाल | (i) Karnal | .. | 1986·20 | 712476 |
| (ii) पानीपत | (ii) Panipat | .. | 1235·44 | 481766 |
| (iii) असन्ध | (iii) Assandh | .. | 479·97 | 123581 |
| 10. जिला कुरुक्षेत्र | 10. **District Kurukshetra** | .. | **3740·00** | **1123545** |
| (i) थानेसर | (i) Thanesar | .. | 1285·55 | 440034 |
| (ii) कैथल | (ii) Kaithal | .. | 1188·85 | 389774 |
| (iii) गुहला | (iii) Guhla | .. | 689·71 | 153023 |
| (iv) पेहोवा | (iv) Pehowa | .. | 544·52 | 140714 |
| 11. जिला रोहतक | 11. **District Rohtak** | .. | **3841·00** | **1326343** |
| (i) रोहतक | (i) Rohtak | .. | 1153·24 | 517593 |
| (ii) झज्जर | (ii) Jhajjar | .. | 1614·08 | 432978 |
| (iii) बहादुरगढ़ | (iii) Bahadurgarh | .. | 561.05 | 233458 |
| (iv) महम | (iv) Mehem | .. | 510·59 | 142314 |
| (v) कोसली | (v) Kosli | .. | .. | .. |
| 12. जिला सोनीपत | 12. **District Sonepat** | .. | **2206·00** | **843968** |
| (i) गोहाना | (i) Gohana | .. | 900·87 | 267867 |
| (ii) सोनीपत | (ii) Sonepat | .. | 1292·15 | 576101 |
| जोड़ | **Total** | .. | **44212·00** | **12850902** |

*Note.*—Total area figures for the State and the Districts represent 'Geographical area, as supplied by the Surveyor-General of India, whereas tehsilwise area figures are those as furnished by revenue authorities. As such total of tehsils does not tally with the district figure.

* अनन्तिम
*Provisional

प्राप्ति स्थान : जनगणना विभाग, हरियाणा।
*Source*: Census Department, Haryana.

## क्षेत्रफल तथा जनसंख्या
## AREA AND POPULATION

### 1951—81 में हरियाणा की जनसंख्या में वृद्धि

### Growth of Population in Haryana 1951—81

सं No. 3·2

| वर्ष Year | जनसंख्या Population | जनसंख्या में भिन्नता Variation in Population |
|---|---|---|
| 1 | 2 | 3 |
| 1951 | 56,59,487 | — |
| 1961 | 75,90,543 | +19,31,056 |
| 1971 | 1,00,36,808 | +24,46,265 |
| 1981* | 1,28,50,902 | +28,14,094 |

प्राप्ति स्थान : भारत की जनगणना, 1951, भारत की जनगणना, 1961, भारत की जनगणना, 1971 तथा भारत की जनगणना, 1981।
*Source* : Census of India, 1951, Census of India, 1961, Census of India, 1971 and Census of India, 1981.

*अनन्तिम
*Provisional

### 1981 से जिलावार जनसंख्या में वृद्धि

### Increase in Population since 1981 by Districts

सं No. 3.3

| जिला | District | | जनसंख्या Population 1971 | जनसंख्या Population 1981* | जनसंख्या में भिन्नता Variation in population 1971—81 | प्रतिशत वृद्धि Percentage increase 1971—81 |
|---|---|---|---|---|---|---|
| 1 | 2 | | 3 | 4 | 5 | 6 |
| हिसार | Hissar | ... | 11,60,835 | 14,91,490 | 3,30,655 | 28·48 |
| सिरसा | Sirsa | ... | 5,33,604 | 7,08,188 | 1,74,584 | 32·72 |
| भिवानी | Bhiwani | ... | 7,26,233 | 9,16,744 | 1,90,511 | 26·23 |
| गुड़गांव | Gurgaon | ... | 6,67,587 | 8,40,817 | 1,73,230 | 25·95 |
| फरीदाबाद | Faridabad | ... | 7,12,827 | 9,96,814 | 2,83,987 | 39·84 |
| जींद | Jind | ... | 7,59,670 | 9,35,292 | 1,75,622 | 23·12 |
| महेन्द्रगढ़ | Mahendragarh | ... | 7,61,605 | 9,49,745 | 1,88,140 | 24·70 |
| अम्बाला | Ambala | ... | 10,98,405 | 14,00,133 | 3,01,728 | 27·47 |
| करनाल | Karnal | ... | 10,01,384 | 13,17,823 | 3,16,439 | 31·60 |
| कुरुक्षेत्र | Kurukshetra | ... | 8,54,851 | 11,23,545 | 2,68,694 | 31·43 |
| रोहतक | Rohtak | ... | 10,72,821 | 13,26,343 | 2,53,522 | 23·63 |
| सोनीपत | Sonepat | ... | 6,86,986 | 8,43,968 | 1,56,982 | 22·85 |
| जोड़ | Total | ... | 1,00,36,808 | 1,28,50,902 | 28,14,094 | 28·04 |

*अनन्तिम
*Provisional

प्राप्ति स्थान : जनगणना विभाग, हरियाणा।
*Source* : Census Department, Haryana.

# CENSUS OF INDIA-1981
## (PROVISIONAL RESULTS)

### HARYANA
### RURAL/URBAN POPULATION

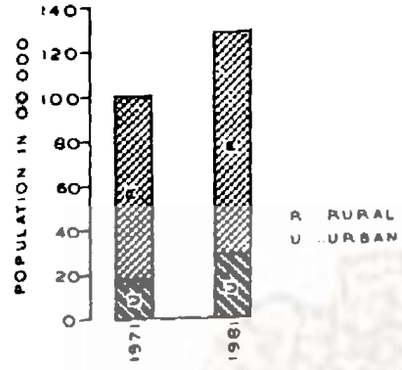


### DENSITY PER Km²

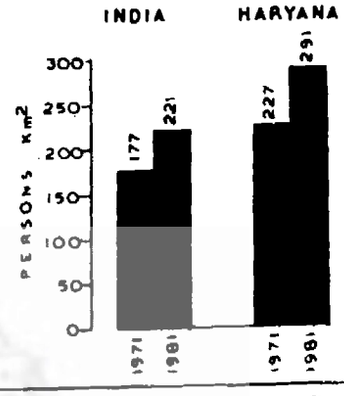


### SEX RATIO

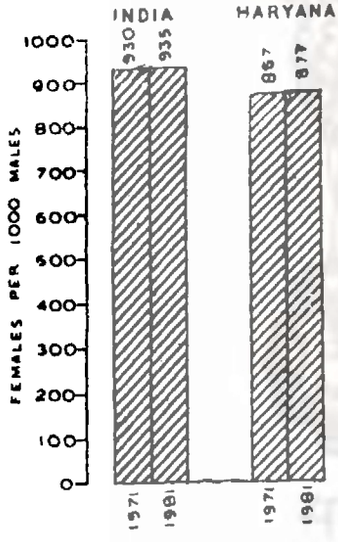


### LITERACY RATE




### HARYANA
### PERCENTAGE OF URBAN POPULATION BY SIZE CLASS OF TOWNS

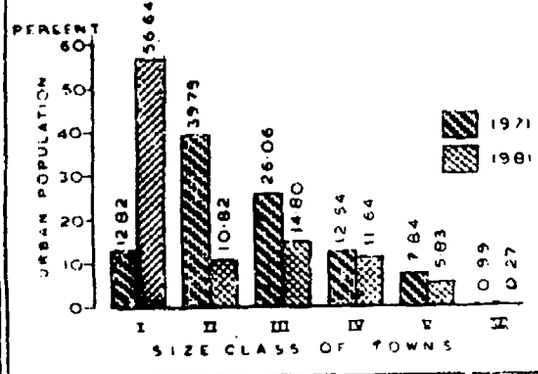


### HARYANA
### PERCENTAGE OF MAIN WORKERS BY BROAD CATEGORIES

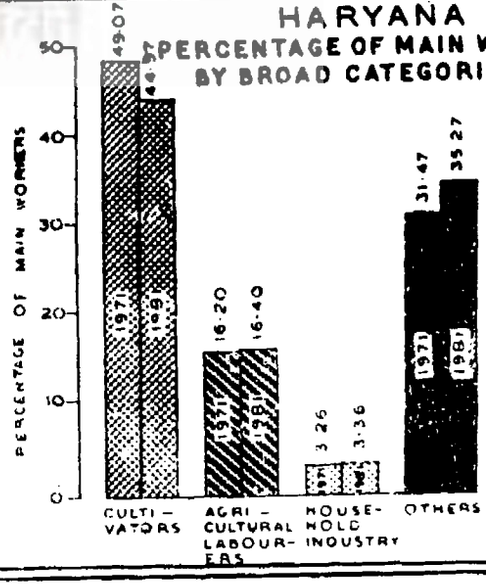

## क्षेत्रफल तथा जनसंख्या
## AREA AND POPULATION

### 1971 की जनगणना में हरियाणा में गांवों और नगरों की संख्या
### Number of Villages and Towns in Haryana, Census 1971

सं० No. 3.4

| जिला | District | | अधिकार-क्षेत्र की सूची में दर्ज मौजों की कुल संख्या Total No. of Mauzas borne on the Jurisdiction list | गैर-आबाद मौजों की संख्या Number of uninhabited Mauzas | आबाद मौजों की संख्या Number of inhabited Mauzas | नगरों की संख्या 1971 [1981] Number of Towns* 1971 [1981] |
|---|---|---|---|---|---|---|
| | 1 | | 2 | 3 | 4 | 5 |
| हिसार | Hissar | ... | 509 | 11 | 498 | 6 (8) |
| सिरसा | Sirsa | ... | 323 | 6 | 317 | 3 (4) |
| भिवानी | Bhiwani | ... | 434 | 5 | 429 | 4 (4) |
| गुड़गांव | Gurgaon | ... | 726 | 53 | 673 | 7 (9) |
| फरीदाबाद | Faridabad | ... | 499 | 46 | 453 | 5 (5) |
| जींद | Jind | ... | 352 | 4 | 348 | 5 (6) |
| महेन्द्रगढ़ | Mahendragrarh | ... | 738 | 29 | 709 | 6 (6) |
| अम्बाला | Ambala | ... | 1,306 | 85 | 1,221 | 10 (11) |
| करनाल | Karnal | ... | 638 | 40 | 598 | 4 (8) |
| कुरुक्षेत्र | Kurukshetra | ... | 739 | 20 | 719 | 7 (7) |
| रोहतक | Rohtak | .. | 452 | 23 | 429 | 5 (6) |
| सोनीपत | Sonepat | ... | 348 | 11 | 337 | 3 (3) |
| जोड़ | Total ] | ... | 7,064 | 333 | 6,731 | 65 (77) |

प्राप्ति स्थान. —जनगणना विभाग, हरियाणा ।

*Source.*—Census Department, Haryana.

नोट : कोष्ठों में दिये गए आंकड़े 1981 की जनगणना के अनुसार हैं तथा अनन्तिम हैं ।

*Note*: The figures given in brackets relate to 1981 Census and are provisional.

## क्षेत्रफल तथा जनसंख्या
## AREA AND POPULATION

### जिलावार क्षेत्रफल तथा जनसंख्या : 1981*
### Area and Population by Districts: 1981*

सं० No. 3.5

| जिला | District | क्षेत्रफल वर्ग किलो-मीटर में Area in Sq. Kilometres (1981) | जनसंख्या Population: पुरुष Males | स्त्रियां Females | जोड़ Total | प्रतिवर्ग किलो-मीटर व्यक्ति Persons per Square Kilometre | प्रति 1,000 पुरुषों के प्रति स्त्रियां Females per 1,000 Males |
|---|---|---|---|---|---|---|---|
| 1 | | 2 | 3 | 4 | 5 | 6 | 7 |
| हिसार | Hissar ... | 6,315.00 | 7,96,838 | 6,94,652 | 14,91,490 | 236 | 872 |
| सिरसा | Sirsa ... | 4,276.00 | 3,77,170 | 3,31,018 | 7,08,188 | 166 | 878 |
| भिवानी | Bhiwani ... | 5,099.00 | 4,81,399 | 4,35,345 | 9,16,744 | 180 | 904 |
| गुड़गांव | Gurgaon ... | 2,716.00 | 4,43,517 | 3,97,300 | 8,40,817 | 310 | 896 |
| फरीदाबाद | Faridabad ... | 2,150.00 | 5,49,656 | 4,47,158 | 9,96,814 | 464 | 814 |
| जींद | Jind ... | 3,306.00 | 5,03,558 | 4,31,734 | 9,35,292 | 283 | 857 |
| महेन्द्रगढ़ | Mahendragarh ... | 3,010.00 | 4,87,704 | 4,62,041 | 9,49,745 | 316 | 947 |
| अम्बाला | Ambala ... | 3,832.00 | 7,45,212 | 6,54,921 | 14,00,133 | 365 | 879 |
| करनाल | Karnal ... | 3,721.00 | 7,09,054 | 6,08,769 | 13,17,823 | 354 | 859 |
| कुरुक्षेत्र | Kurukshetra ... | 3,740.00 | 6,02,871 | 5,20,674 | 11,23,545 | 300 | 864 |
| रोहतक | Rohtak .. | 3,841.00 | 6,97,618 | 6,28,725 | 13,26,343 | 345 | 901 |
| सोनीपत | Sonep ... | 2,206.00 | 4,51,556 | 3,92,412 | 8,43,968 | 383 | 869 |
| जोड़ | Total 1981 ... | 44,212.00 | 68,46,153 | 60,04,749 | 1,28,50,902 | 291 | 877 |
| | Total 1971 | 44,222.00 | 53,77,258 | 46,59,550 | 1,00,36,808 | 227 | 867 |

*अनन्तिम
*Provisional.

प्राप्ति स्थान .—जनगणना विभाग, हरियाणा ।
*Source.*—Census Department, Haryana.

## क्षेत्रफल तथा जनसंख्या
## AREA AND POPULATION

### जिलावार ग्रामीण तथा शहरी जनसंख्या : 1981*
### Rural and Urban Population by Districts: 1981*

सं० No. 3.6

| जिला | District | | जनसंख्या Population | | | | | | कुल जनसंख्या पर देहाती जनसंख्या की प्रतिशतता Rural Population as percentage of Total Population |
|---|---|---|---|---|---|---|---|---|---|
| | | | देहाती Rural | | | शहरी Urban | | | |
| | | | जोड़ Total | पुरुष Males | स्त्रियाँ Females | जोड़ Total | पुरुष Males | स्त्रियाँ Females | |
| 1 | | | 2 | 3 | 4 | 5 | 6 | 7 | 8 |
| हिसार | Hissar | ... | 12,02,935 | 6,40,493 | 5,62,442 | 2,88,555 | 1,56,345 | 1,32,210 | 80·65 |
| सिरसा | Sirsa | ... | 5,63,780 | 2,98,760 | 2,65,020 | 1,44,408 | 78,410 | 65,998 | 79·61 |
| भिवानी | Bhiwani | ... | 7,69,389 | 4,01,699 | 3,67,690 | 1,47,355 | 79,700 | 67,655 | 83·93 |
| गुड़गाँव | Gurgaon | ... | 6,71,655 | 3,53,253 | 3,18,402 | 1,69,162 | 90,264 | 78,898 | 79·88 |
| फरीदाबाद | Faridabad | ... | 5,92,111 | 3,20,117 | 2,71,994 | 4,04,703 | 2,29,539 | 1,75,164 | 59·40 |
| जींद | Jind | ... | 8,06,576 | 4,34,263 | 3,72,313 | 1,28,716 | 69,295 | 59,421 | 86·22 |
| महेन्द्रगढ़ | Mahendragarh | ... | 8,24,371 | 4,21,110 | 4,03,261 | 1,25,374 | 66,594 | 58,780 | 86·80 |
| अम्बाला | Ambala | ... | 9,36,755 | 4,99,162 | 4,37,593 | 4,63,378 | 2,46,050 | 2,17,328 | 66·90 |
| करनाल | Karnal | ... | 9,71,653 | 5,23,833 | 4,47,820 | 3,46,170 | 1,85,221 | 1,60,949 | 73·73 |
| कुरुक्षेत्र | Kurukshetra | ... | 9,37,527 | 5,02,814 | 4,34,713 | 1,86,018 | 1,00,057 | 85,961 | 83·44 |
| रोहतक | Rohtak | .. | 10,60,388 | 5,55,667 | 5,04,721 | 2,65,955 | 1,41,951 | 1,24,004 | 79·95 |
| सोनीपत | Sonepat | ... | 6,91,933 | 3,69,444 | 3,22,489 | 1,52,035 | 82,112 | 69,923 | 81·99 |
| जोड़ Total | 1981 | ... | 1,00,29,073 | 53,20,615 | 47,08,458 | 28,21,829 | 15,25,538 | 12,96,291 | 78·04 |
| | 1971 | ... | 82,63,849 | 44,20,225 | 38,43,624 | 17,72,959 | 9,57,033 | 8,15,926 | 82·34 |

*अनन्तिम
*Provisional.

प्राप्ति स्थान.—जनगणना विभाग, हरियाणा।

*Source.*— Census Department, Haryana.

## क्षेत्रफल तथा जनसंख्या
## AREA AND POPULATION

### 1971 में हरियाणा में रिहायशी घर की संख्या, प्रति रिहायशी घर में व्यक्ति तथा बेघर लोगों की संख्या
### Number of Residential Houses, persons per Occupied House and Houseless Population in Haryana, 1971.

सं० No. 3.7

| जिला | District | निवास के रूप में प्रयुक्त रिहायशी घरों की संख्या No. of Occupied Residential Houses | | | निवास के रूप में प्रयुक्त प्रति जनगणना घर में व्यक्ति Persons per occupied Census house | | | संस्थानों की तथा बेघरबार जनसंख्या* Institutional and Houseless population* |
|---|---|---|---|---|---|---|---|---|
| | | देहाती Rural | शहरी Urban | कुल Total | देहाती Rural | शहरी Urban | कुल Total | |
| | 1 | 2 | 3 | 4 | 5 | 6 | 7 | 8 |
| हिसार | Hissar ... | 1,44,126 | 26,406 | 170,532 | 7 | 7 | 7 | 11,121 |
| सिरसा | Sirsa ... | 67,512 | 10,252 | 77,764 | 7 | 7 | 7 | .. |
| भिवानी | Bhiwani ... | 85,374 | 16,186 | 1,01,560 | 7 | 6 | 7 | .. |
| गुड़गांव | Gurgaon ... | 83,724 | 13,316 | 97,040 | 7 | 7 | 7 | 4,419 |
| फरीदाबाद | Faridabad .. | 83,735 | 30,053 | 1,13,788 | 6 | 6 | 6 | .. |
| जीन्द | Jind ... | 95,010 | 11,744 | 1,06,754 | 7 | 7 | 7 | 1,108 |
| महेन्द्रगढ़ | Mahendragarh ... | 91,325 | 14,443 | 1,05,768 | 7 | 7 | 7 | 2,286 |
| अम्बाला | Ambala ... | 1,09,620 | 62,688 | 1,72,308 | 7 | 5 | 6 | 4,393 |
| करनाल | Karnal ... | 1,21,828 | 30,180 | 1,52,008 | 7 | 7 | 7 | 12,407 |
| कुरुक्षेत्र | Kurukshetra ... | 98,615 | 19,949 | 1,18,564 | 7 | 7 | 7 | .. |
| रोहतक | Rohtak ... | 1,23,787 | 28,741 | 1,52,528 | 7 | 7 | 7 | 4,019 |
| सोनीपत | Sonepat ... | 88,141 | 13,671 | 1,01,812 | 7 | 6 | 7 | .. |
| जोड़ | Total ... | 11,92,797 | 2,77,629 | 14,70,426 | 7 | 6 | 7 | 39,753 |

प्राप्ति स्थान :—जनगणना विभाग, हरियाणा ।
*Source*: Census Department, Haryana.

*यह सूचना पुराने सात जिलों से सम्बन्धित है ।
*This information relates to old Seven districts.

## क्षेत्रफल तथा जनसंख्या
## AREA AND POPULATION

### 1981 में हरियाणा के नगरों का क्षेत्रफल, जनसंख्या तथा जनगणना-घर
### Area, Population and Census Houses in the Towns of Haryana : 1981

सं० No. 3.8

| विवरण | Particulars | | वर्ग कि० मी० में क्षेत्रफल Area in Sq. kilo metres | जनसंख्या Population | प्रतिवर्ग किलो-मीटर में व्यक्ति Persons per Sq. Kilo-metre |
|---|---|---|---|---|---|
| | 1 | | 2 | 3 | 4 |
| क—नगर | A—Towns | | | | |
| फरीदाबाद कमप्लैक्स | Faridabad Complex | ... | 164·44 | 3,26,968 | 1,988 |
| रोहतक | Rohtak | ... | 22·03 | 1,66,631 | 7,564 |
| यमुनानगर* | Yamuna Nagar* | ... | 27·60 | 1,60,154 | 5,803 |
| पानीपत | Panipat | ... | 20·82 | 1,37,953 | 6,626 |
| हिसार | Hissar | ... | 37·38 | 1,37,254 | 3,672 |
| करनाल | Karnal | ... | 22·10 | 1,32,067 | 5,976 |
| अम्बाला शहर | Ambala City | .. | 37·51 | 1,21,135 | 3,229 |
| सोनीपत | Sonepat | ... | 21·37 | 1,09,337 | 5,116 |
| अम्बाला छावनी | Ambala Cantt | ... | 16·94 | 1,04,502 | 6,169 |
| भिवानी | Bhiwani | ... | 29·74 | 1,01,263 | 3,405 |
| गुड़गांव | Gurgaon | ... | 24·13 | 1,01,071 | 4,189 |
| ख—नगर | B.—Towns | | | | |
| सिरसा | Sirsa | .. | 19·33 | 89,048 | 4,607 |
| कैथल | Kaithal | .. | 7·90 | 58,367 | 7,388 |
| जीन्द | Jind | .. | 15·30 | 56,055 | 3,664 |
| रिवाड़ी | Rewari | .. | 6·06 | 51,572 | 8,510 |
| हांसी | Hansi | .. | 9·07 | 50,322 | 5,548 |
| ग—नगर | C.—Towns | | | | |
| 61—अन्य | 61 Others | ... | 264·25 | 9,18,130 | 3,474 |

प्राप्ति स्थान :—जनगणना विभाग, हरियाणा ।
*Source*.—Census Department, Haryana.

क—एक लाख या इससे अधिक जनसंख्या वाले शहर ।
A. Cities having population one lakh or more.

ख—50,000 से 99,999 जन संख्या वाले कस्बे ।
B. Towns having population 50,000 to 99,999.

ग—50,000 से कम जनसंख्या वाले कस्बे ।
C. Towns having population less than 50,000

*जगाधरी शहर तथा जगाधरी वर्कशाप रेलवे कालोनी भी सम्मिलित है।
*Includes Jagadhri City and Jagadhri Workshop Railway Colony.

## क्षेत्रफल तथा जनसंख्या

## AREA AND POPULATION

### 1971 में विभिन्न जनसंख्या स्तरों द्वारा वर्गीकृत गांव

सं० No. 3·9

### Villages Classified by Various Population Ranges : 1971

| जिला | District | कुल बसे हुए ग्रामों की संख्या Total number of inhabited villages | कुल देहाती जनसंख्या Total rural population | 200 से कम Less than 200 सं० No. | जनसंख्या Population | 200—499 सं० No. | जनसंख्या Population | 500—999 सं० No. | जनसंख्या Population | 1,000—1,999 सं० No. | जनसंख्या Population | 2,000—4,999 सं० No. | जनसंख्या Population | 5,000—9,999 सं० No. | जनसंख्या Population | 10,000 और उस से ऊपर 10,000 and above सं० No. | जनसंख्या Population |
|---|---|---|---|---|---|---|---|---|---|---|---|---|---|---|---|---|---|
| 1 | | 2 | 3 | 4 | 5 | 6 | 7 | 8 | 9 | 10 | 11 | 12 | 13 | 14 | 15 | 16 | 17 |
| हिसार | Hissar ... | 498 | 9,80,971 | 16 | 1,442 | 53 | 18,524 | 80 | 60,531 | 172 | 2,58,465 | 146 | 4,29,873 | 29 | 1,80,814 | 2 | 31,322 |
| सिरसा | Sirsa ... | 317 | 4,57,344 | 21 | 1,636 | 26 | 10,359 | 92 | 70,627 | 120 | 1,72,449 | 52 | 1,52,427 | 5 | 37,382 | 1 | 12,464 |
| भिवानी | Bhiwani ... | 429 | 6,23,045 | 19 | 2,439 | 46 | 17,316 | 125 | 93,918 | 160 | 2,14,708 | 64 | 1,90,601 | 14 | 91,552 | 1 | 12,511 |
| गुड़गांव | Gurgaon ... | 673 | 5,75,185 | 93 | 9,740 | 208 | 74,325 | 188 | 1,32,342 | 134 | 1,82,598 | 42 | 1,22,851 | 8 | 53,329 | — | — |
| फरीदाबाद | Faridabad ... | 453 | 5,39,659 | 48 | 4,798 | 92 | 33,227 | 135 | 97,233 | 107 | 1,47,680 | 58 | 1,84,165 | 13 | 72,556 | — | — |
| जींद | Jind ... | 348 | 6,74,961 | 7 | 495 | 18 | 7,205 | 72 | 55,115 | 126 | 1,81,920 | 106 | 3,04,585 | 19 | 1,25,641 | — | — |
| महेन्द्रगढ़ | Mahendra-garh ... | 709 | 6,60,008 | 43 | 4,938 | 144 | 53,014 | 288 | 2,10,677 | 180 | 2,46,942 | 54 | 1,44,387 | — | — | — | — |
| अम्बाला | Ambala ... | 1,221 | 7,53,670 | 227 | 25,581 | 465 | 1,58,635 | 347 | 2,41,217 | 139 | 1,87,371 | 39 | 1,13,289 | 4 | 26,577 | — | — |
| करनाल | Karnal ... | 598 | 7,98,217 | 47 | 4,793 | 110 | 37,121 | 161 | 1,17,363 | 162 | 2,25,560 | 106 | 3,23,637 | 10 | 67,263 | 2 | 22,480 |
| कुरुक्षेत्र | Kurukshetra ... | 719 | 7,20,919 | 64 | 7,672 | 192 | 69,367 | 245 | 1,74,468 | 135 | 1,87,635 | 72 | 2,07,189 | 9 | 54,256 | 2 | 20,332 |
| रोहतक | Rohtak ... | 429 | 8,80,430 | 14 | 1,374 | 21 | 7,699 | 102 | 77,501 | 129 | 1,91,947 | 137 | 4,30,726 | 26 | 1,71,183 | — | — |
| सोनीपत | Sonepat ... | 337 | 5,99,440 | 17 | 1,371 | 26 | 9,072 | 74 | 57,552 | 109 | 1,62,644 | 100 | 2,99,769 | 11 | 69,032 | — | — |
| जोड़ | Total ... | 6,731 | 82,63,849 | 616 | 67,329 | 1,401 | 4,95,864 | 1,909 | 13,88,544 | 1,673 | 23,59,919 | 976 | 29,03,499 | 148 | 9,49,585 | 8 | 99,109 |

प्राप्ति स्थान:—जनगणना विभाग, हरियाणा ।

*Source*:—Census Department, Haryana.

## क्षेत्रफल तथा जनसंख्या
## AREA AND POPULATION

### शहरी तथा देहाती जनसंख्या का आयु वितरण—1971
### Age Distribution of Rural and Urban Population—1971

(हजारों में)
(In thousands)

सं० No. 3·10

| | | हरियाणा Haryana | | | भारत India | | |
|---|---|---|---|---|---|---|---|
| | | कुल जोड़ Total | देहाती Rural | शहरी Urban | कुल जोड़ Total | देहाती Rural | शहरी Urban |
| 1 | | 2 | 3 | 4 | 5 | 6 | 7 |
| 0—14 | ... | 4,640 | 3,899 | 741 | 2,30,335 | 1,87,752 | 42,583 |
| 15—19 | ... | 979 | 786 | 193 | 47,468 | 36,521 | 10,947 |
| 20—24 | ... | 771 | 611 | 160 | 43,101 | 32,644 | 10,457 |
| 25—29 | ... | 640 | 514 | 126 | 40,821 | 31,863 | 8,958 |
| 30—39 | ... | 1,046 | 841 | 205 | 69,087 | 54,590 | 14,497 |
| 40—49 | ... | 815 | 659 | 156 | 51,172 | 40,980 | 10,192 |
| 50—59 | ... | 564 | 467 | 97 | 33,360 | 27,325 | 6,035 |
| 60 & above | ... | 581 | 486 | 95 | 32,700 | 27,272 | 5,428 |
| Age not stated | ... | 1 | 1 | .. | 116 | 99 | 17 |
| जोड़ Total | ... | 10,037 | 8,264 | 1,773 | 5,48,160 | 4,39,046 | 1,09,114 |

प्राप्ति स्थान : सामान्य आर्थिक तालिकाएं, भारत की जनगणना।
*Source* : General Economic Tables, Census of India.

क्षेत्रफल तथा जनसंख्या

**AREA AND POPULATION**

धर्म के आधार पर जनसंख्या का वितरण—1971

**Distribution of Population by Religion—1971**

3.11

(हजारों में)

(In thousands)

| Religion | | हरियाणा Haryana | | भारत India | |
|---|---|---|---|---|---|
| | | जनसंख्या Population | कुल जन संख्या पर प्रतिशतता Percentage to total Population | जन संख्या Population | कुल जन संख्या पर प्रतिशतता Percentage to total Population |
| 1 | | 2 | 3 | 4 | 5 |
| Hindus | .. | 8,956 | 89·23 | 453,437 | 82·72 |
| Muslims | .. | 406 | 4·04 | 61,418 | 11·20 |
| Christians | .. | 10 | 0·10 | 14,225 | 2·59 |
| Sikhs | .. | 631 | 6·29 | 10,379 | 1.89 |
| Budhists | .. | 1 | 0·01 | 3,875 | 0·71 |
| Jains | .. | 31 | 0·31 | 2,605 | 0·48 |
| Other Religion and persuasions | .. | @ | @ | 2,185 | 0·40 |
| Religion not stated | .. | 2 | 0·02 | 36 | 0·01 |
| Total | .. | 10,037 | 100·00 | 5,48,160 | 100·00 |

प्राप्ति स्थान:—सामाजिक तथा सांस्कृतिक तालिकाएं, भारत की जनगणना 1971 भाग 2 C-(i)

*Source* : —Social and Cultural Tables, Census of India, 1971, Part II-C(i).

@ बहुत कम से है।

Negligible.

## क्षेत्रफल तथा जनसंख्या
## AREA AND POPULATION

### जिलावार विभिन्न भाषाओं को प्रयक्त करने वाली जनसंख्या—1971
### District-wise Distribution of Population by languages—1971

सं० No. 3.12

| जिला | District | | हिन्दी Hindi | पंजाबी Punjabi | उर्दू Urdu | अन्य Other | कुल Total |
|---|---|---|---|---|---|---|---|
| | 1 | | 2 | 3 | 4 | 5 | 6 |
| हिसार | Hissar | .. | 18,13,861 | 3,12,845 | 1,114 | 5,128 | 21,32,948 |
| गुड़गांव | Gurgaon | .. | 14,92,589 | 36,467 | 1,64,913 | 13,400 | 17,07,369 |
| जीन्द | Jind | .. | 6,19,273 | 20,033 | 279 | 25 | 6,39,610 |
| महेन्द्रगढ़ | Mahendragarh | .. | 6,87,777 | 3,435 | 265 | 162 | 6,91,639 |
| अम्बाला | Ambala | .. | 9,19,514 | 1,53,097 | 19,655 | 6,139 | 10,98,405 |
| करनाल | Karnal | .. | 16,91,964 | 2,78,237 | 7,890 | 3,212 | 19,81,303 |
| रोहतक | Rohtak | .. | 17,50,091 | 32,849 | 1,677 | 917 | 17,85,534 |
| जोड़ | Total | .. | 89,75,069 | 8,36,963 | 1,95,793 | 28,983 | 1,00,36,808 |
| प्रतिशतता | Percentage | .. | 89·42 | 8·34 | 1·95 | 0·29 | 100·00 |

प्राप्ति स्थान :— भारत की जनगणना 1971, भाग II सी (i)
*Source* :—Census of India—1971, Part II—C(i).

नोट : यह सूचना पुराने सात जिलों से सम्बन्धित है ।
*Note.*—This information relates to seven old districts.

## क्षेत्रफल तथा जनसंख्या
## AREA AND POPULATION

### जिला-वार कार्यकर्ता तथा गैर-कार्यकर्ता—1981
### Workers and Non-Workers by Districts—1981

सं० No. 3.13

| जिला | District | | मुख्य कार्यकर्ता Main Workers | | | सीमान्त-कार्यकर्ता Marginal-workers | | | गैर-कार्यकर्ता Non-workers | | | मुख्य काम करने वालों की कुल जन-संख्या पर प्रतिशतता |
|---|---|---|---|---|---|---|---|---|---|---|---|---|
| | | | पुरुष Males | स्त्रियां Females | जोड़ Total | पुरुष Males | स्त्रियां Females | जोड़ Total | पुरुष Males | स्त्रियां Females | जोड़ Total | Main Workers as percentage of total population |
| 1 | | | 2 | 3 | 4 | 5 | 6 | 7 | 8 | 9 | 10 | 11 |
| हिसार | Hissar | .. | 4,03,715 | 40,123 | 4,43,838 | 27,634 | 67,834 | 95,468 | 3,65,489 | 5,86,695 | 9,52,184 | 29·70 |
| सिरसा | Sirsa | .. | 2,02,238 | 10,230 | 2,12,468 | 2,143 | 13,304 | 15,447 | 1,72,789 | 3,07,484 | 4,80,273 | 30·00 |
| भिवानी | Bhiwani | .. | 2,18,522 | 37,131 | 2,55,653 | 8,078 | 40,948 | 49,026 | 2,54,799 | 3,57,266 | 6,12,065 | 27·89 |
| गुड़गांव | Gurgaon | .. | 1,83,551 | 19,081 | 2,02,632 | 23,114 | 44,057 | 67,171 | 2,36,852 | 3,34,162 | 5,71,014 | 24·10 |
| फरीदाबाद | Faridabad | .. | 2,75,266 | 16,771 | 2,92,037 | 48,299 | 75,365 | 1,23,664 | 2,26,091 | 3,55,022 | 5,81,113 | 29·30 |
| जींद | Jind | .. | 2,46,197 | 26,695 | 2,72,892 | 7,442 | 47,675 | 55,117 | 2,49,919 | 3,57,364 | 6,07,283 | 29·18 |
| महेन्द्रगढ़ | Mahendragarh | .. | 2,05,753 | 11,310 | 2,17,063 | 10,617 | 49,417 | 60,034 | 2,71,334 | 4,01,314 | 6,72,648 | 22·85 |
| अम्बाला | Ambala | .. | 3,84,239 | 18,178 | 4,02,417 | 14,046 | 22,396 | 36,442 | 3,46,927 | 6,14,347 | 9,61,274 | 28·74 |
| करनाल | Karnal | .. | 3,57,357 | 23,790 | 3,81,147 | 32,734 | 59,282 | 92,016 | 3,18,963 | 5,25,697 | 8,44,660 | 28·92 |
| कुरुक्षेत्र | Kurukshetra | .. | 3,08,541 | 12,303 | 3,20,844 | 6,603 | 30,377 | 36,980 | 2,87,727 | 4,77,994 | 7,65,721 | 28·56 |
| रोहतक | Rohtak | .. | 3,86,548 | 43,383 | 3,49,931 | 12,156 | 49,291 | 61,447 | 3,78,914 | 5,36,051 | 9,14,965 | 26·38 |
| सोनीपत | Sonepat | .. | 2,06,140 | 30,555 | 2,36,695 | 7,772 | 25,766 | 33,538 | 2,37,644 | 3,36,091 | 5,73,735 | 28·05 |
| जोड़ | Total 1981 | .. | 32,98,067 | 2,89,550 | 35,87,617 | 2,00,638 | 5,25,712 | 7,26,350 | 33,47,448 | 51,89,487 | 85,36,935 | 27·92 |
| | 1971 | | 25,41,577 | 1,12,416 | 26,53,993 | .. | .. | .. | 28,35,681 | 45,47,134 | 73,82,815 | 26·44 |

प्राप्ति स्थान:—जन गणना विभाग, हरियाणा।

*Source* :—Census Department, Haryana.

## क्षेत्रफल तथा जनसंख्या
## AREA AND POPULATION

### औद्योगिक श्रेणियों में कार्यकर्ताओं की संख्या एवं प्रतिशत वितरण
### Number and Percentage Distribution of Workers by Industrial Categories

सं० No, 3.14

| श्रेणियां | Categories | 1981 संख्या Number | 1981 जोड़ का प्रतिशत Percentage to Total | 1971 संख्या Number | 1971 जोड़ का प्रतिशत Percentage to Total |
|---|---|---|---|---|---|
| | 1 | 2 | 3 | 4 | 5 |
| प्राथमिक क्षेत्र | Primary Sector (1+2+3) .. | .. | .. | 1,768,913 | 66·7 |
| 1. कृषक | Cultivators .. | 16,13,401 | 44·97 | 1,302,608 | 49·1 |
| 2. कृषि श्रमिक | Agricultural Labourers .. | 588,476 | 16·40 | 430,312 | 16·2 |
| 3. पशुधन, वन शिक्षा, मछली पकड़ने, शिकार, पत्रोद्यान, इत्यादि | Livestock, Forestry, Fishing Hunting and Plantations .. | .. | .. | 35,993 | 1·4 |
| द्वितीय क्षेत्र | Secondary Sector (4+5+6) .. | .. | .. | 3,18,154 | 12·0 |
| 4. खान खोदने तथा खान से पत्थर निकालने | Mining and Quarrying .. | .. | .. | 4,915 | 0·2 |
| 5. (a) गृह उद्योग | (a) Household Industry .. | 1,20,570 | 3·36 | 86,627 | 3·3 |
| (b) गृह उद्योग के अतिरिक्त | (b) Other than Household Industry .. | .. | .. | 177,710 | 6·7 |
| 6. निर्माण कार्य | Construction .. | .. | .. | 48,902 | 1·8 |
| तृतीय क्षेत्र | Tertiary, Sector (7+8+9) .. | .. | .. | 566,926 | 21·3 |
| 7. व्यापार तथा वाणिज्य | Trade and Commerce .. | .. | .. | 178,391 | 6·7 |
| 8. यातायात संग्रहण और संचार | Transport Storage and Communications | .. | .. | 64,556 | 2·4 |
| 9. अन्य सेवाएं/अन्य कार्य कर्ता | Other Services/Other Workers* .. | 12,65,170 | 35·27 | 323,979 | 12·2 |
| जोड़ मुख्य कार्य-कर्ता | Total Main Workers .. | 35,87,617 | 100·00 | 2,653,993 | 100·00 |
| 10. सीमान्त कार्य कर्ता | Marginal Workers .. | 7,26,350 | 100.00 | .. | .. |

प्राप्ति स्थान:— भारत की जनगणना, 1971
*Source* :—Census of India, 1971.

*श्रेणी 3, 4, 5(b) तथा 6 से 8 तक के मुख्य कार्यकर्ता सम्मिलित हैं।
*Includes Main Workers of Categories 3, 4, 5(b) and 6 to 8.

क्षेत्रफल तथा जनसंख्या
AREA AND POPULATION
नौ औद्योगिक श्रेणियों में वर्गीकृत काम करने वालों की जनसंख्या : 1981
Working Population Classified into Nine Industrial Categories: 1981

सं. No. 3.15

| जिला | District | | मुख्य कार्य करने वाले MAIN WORKERS | | | | | | | | |
|---|---|---|---|---|---|---|---|---|---|---|---|
| | | | कृषक As Cultivator I | | | कृषि श्रमिक As Agricultural Labourer II | | | पशुधन, खान खोदने, खान से पत्थर निकालने, वन विद्या, मछली पकड़ने, आखेट रोपण और फलोद्यान और सम्बद्ध क्रियायों में लगे हुए In Mining Quarrying, Livestock, Forestry, Fishing, Hunting, Plantation, Orchards and Allied Activities III & IV* | | |
| | | | व्यक्ति Persons | पुरुष Males | स्त्रियां Females | व्यक्ति Persons | पुरुष Males | स्त्रियां Females | व्यक्ति Persons | पुरुष Males | स्त्रियां Females |
| | 1 | | 2 | 3 | 4 | 5 | 6 | 7 | 8 | 9 | 10 |
| हिसार | Hissar | ... | 2,28,782 | 2,06,939 | 21,843 | 80,945 | 70,415 | 10,530 | .. | .. | .. |
| सिरसा | Sirsa | ... | 1,01,900 | 98,250 | 3,650 | 48,676 | 45,548 | 3,128 | .. | .. | .. |
| भिवानी | Bhiwani | ... | 1,57,024 | 1,27,728 | 29,296 | 24,345 | 20,403 | 3,942 | .. | .. | .. |
| गुड़गांव | Gurgaon | ... | 84,654 | 74,518 | 10,136 | 25,424 | 21,927 | 3,497 | .. | .. | .. |
| फरीदाबाद | Faridabad | ... | 97,950 | 92,341 | 5,609 | 26,680 | 23,611 | 3,069 | .. | .. | .. |
| जींद | Jind | ... | 1,57,935 | 1,40,070 | 17,865 | 45,785 | 40,680 | 5,105 | .. | .. | .. |
| महेन्द्रगढ़ | Mahendragarh | ... | 1,15,077 | 1,09,776 | 5,301 | 19,801 | 17,733 | 2,068 | .. | .. | .. |
| अम्बाला | Ambala | ... | 1,17,157 | 1,16,303 | 854 | 66,959 | 65,069 | 1,890 | .. | .. | .. |
| करनाल | Karnal | ... | 1,40,001 | 1,35,730 | 4,271 | 87,371 | 77,437 | 9,934 | .. | .. | .. |
| कुरुक्षेत्र | Kurukshetra | ... | 1,46,947 | 1,44,997 | 1,950 | 76,610 | 71,596 | 5,014 | .. | .. | .. |
| रोहतक | Rohtak | ... | 1,64,492 | 1,39,410 | 25,082 | 45,886 | 37,179 | 8,707 | .. | .. | .. |
| सोनीपत | Sonepat | ... | 1,01,482 | 84,583 | 16,899 | 39,994 | 32,602 | 7,392 | .. | .. | .. |
| जोड़ | Total | 1981 .. | 16,13,401 | 14,70,645 | 1,42,756 | 5,88,476 | 5,24,200 | 64,276 | * | * | * |
| | | 1971 ... | 13,02,608 | 12,61,054 | 41,554 | 4,30,312 | 4,01,132 | 29,180 | 40,908 | 38,716 | 2,192 |

## क्षेत्रफल तथा जनसंख्या
## AREA AND POPULATION

### नौ औद्योगिक श्रेणियों में वर्गीकृत काम करने वालों की जनसंख्या : 1981
### Working Population Classified into Nine Industrial Categories: 1981

सं. No 3.15 (जारी *contd.*)

| जिला | District | | मुख्य कार्य करने वाले MAIN WORKERS | | | | | | | | |
|---|---|---|---|---|---|---|---|---|---|---|---|
| | | | निर्माण, ढंग, मुरम्मत तथा अन्य सेवाओं में *In Manufacturing, Processing, Servicing and Repairs* | | | | | | | | |
| | | | गृह उद्योग में *In Household Industry* V (a) | | | गृह उद्योग के अतिरिक्त में *In other than Household Industry* V (b)* | | | निर्माण कार्य में In Construction VI* | | |
| | | | व्यक्ति Persons | पुरुष Males | स्त्रियां Females | व्यक्ति Persons | पुरुष Males | स्त्रियां Females | व्यक्ति | पुरुष | स्त्रियां |
| | 1 | | 11 | 12 | 13 | 14 | 15 | 16 | 17 | 18 | 19 |
| हिसार | Hissar | ... | 12,118 | 11,212 | 906 | .. | .. | .. | .. | .. | .. |
| सिरसा | Sirsa | ... | 4,899 | 4,477 | 422 | .. | .. | .. | .. | .. | .. |
| भिवानी | Bhiwani | ... | 5,979 | 5,547 | 432 | .. | . | .. | .. | .. | .. |
| गुड़गांव | Gurgaon | ... | 8,159 | 7,704 | 455 | .. | .. | .. | .. | .. | .. |
| फरीदाबाद | Faridabad | ... | 11,246 | 10,650 | 596 | .. | .. | .. | .. | .. | .. |
| जीन्द | Jind | ... | 7,062 | 6,701 | 361 | .. | .. | .. | .. | .. | .. |
| महेन्द्रगढ़ | Mahendragarh | ... | 9,430 | 8,631 | 799 | .. | .. | .. | .. | .. | .. |
| अम्बाला | Ambala | ... | 16,163 | 15,085 | 1,078 | .. | .. | .. | .. | .. | .. |
| करनाल | Karnal | ... | 15,571 | 14,477 | 1,094 | .. | .. | .. | .. | .. | .. |
| कुरुक्षेत्र | Kurukshetra | ... | 8,188 | 7,667 | 521 | . | .. | .. | .. | .. | .. |
| रोहतक | Rohtak | ... | 12,591 | 11,670 | 921 | .. | .. | .. | .. | .. | .. |
| सोनीपत | Sonepat | ... | 9,164 | 8,501 | 663 | .. | .. | .. | .. | .. | .. |
| | | 1981 ... | 120,570 | 1,12,322 | 8,248 | .. | .. | .. | .. | .. | .. |
| जोड़ | Total | 1971 ... | 86,627 | 82,166 | 4,461 | 1,77,710 | 1,70,992 | 6,718 | 48,902 | 46,212 | 2,690 |

क्षेत्रफल तथा जनसंख्या
AREA AND POPULATION

नौ औद्योगिक श्रेणियों में वर्गीकृत काम करने वालों की जनसंख्या : 1981
Working Population Classified into Nine Industrial Categories: 1981

सं. No.3.15 (जारी *contd.*)

| जिला | District | | मुख्य कार्य करने वाले MAIN WORKERS | | | | | | | | |
|---|---|---|---|---|---|---|---|---|---|---|---|
| | | | व्यापार तथा वाणिज्य में In Trade and Commerce VII* | | | यातायात, संग्रहण और संचार में In Transport, Storage and Communication VIII* | | | अन्य सेवाओं में In other services IX* | | |
| | | | व्यक्ति Persons | पुरुष Males | स्त्रियां Females | व्यक्ति Persons | पुरुष Males | स्त्रियां Females | व्यक्ति Persons | पुरुष Males | स्त्रियां Females |
| | | 1 | 20 | 21 | 22 | 23 | 24 | 25 | 26 | 27 | 28 |
| हिसार | Hissar | ... | .. | .. | .. | .. | .. | .. | 121,993 | 1,15,149 | 6,844 |
| सिरसा | Sirsa | ... | .. | .. | .. | .. | .. | .. | 56,993 | 53,963 | 3,030 |
| भिवानी | Bhiwani | ... | .. | .. | .. | .. | .. | .. | 68,305 | 64,844 | 3,461 |
| गुड़गांव | Gurgaon | ... | .. | .. | .. | .. | .. | .. | 84,395 | 79,402 | 4,993 |
| फरीदाबाद | Faridabad | ... | .. | .. | .. | .. | .. | .. | 156,161 | 148,664 | 7,497 |
| जीन्द | Jind | ... | .. | .. | .. | .. | .. | .. | 62,110 | 58,746 | 3,364 |
| महेन्द्रगढ़ | Mahendragarh | ... | .. | .. | .. | .. | .. | .. | 72,755 | 69,613 | 3,142 |
| अम्बाला | Ambala | ... | .. | .. | .. | .. | .. | .. | 20,2,138 | 1,87,782 | 14,356 |
| करनाल | Karnal | ... | .. | .. | .. | .. | .. | .. | 1,38,204 | 1,29,713 | 8,491 |
| कुरुक्षेत्र | Kurukshetra | ... | .. | .. | .. | .. | .. | .. | 89,099 | 84,281 | 4,818 |
| रोहतक | Rohtak | ... | .. | .. | .. | .. | .. | .. | 1,26,962 | 1,18,289 | 8,673 |
| सोनीपत | Sonepat | ... | .. | .. | .. | .. | .. | .. | 86,055 | 80,454 | 5,601 |
| | | 1981 ... | .. | .. | .. | .. | .. | .. | 12,65,170 | 11,90,930 | 74,270 |
| जोड़ | Total | 1971 ... | 178,391 | 176,841 | 1,550 | 64,556 | 64,113 | 438 | 3,23,979 | 30,346 | 23,633 |

*श्रेणी IX में श्रेणी III, IV, V(b) तथा VI से VIII तक के मुख्यकार्यकर्ता भी सम्मिलित हैं।

*Category IX includes main workers of categories III, IV, V(b) and VI to VIII also.

## क्षेत्रफल तथा जनसंख्या
## AREA AND POPULATION

### नौ औद्योगिक श्रेणियों में वर्गीकृत काम करने वालों की जनसंख्या :1981
### Working Population Classified into Nine Industrial Categories :1981

सं० No. 3.15 (समाप्त *concld*)

| जिला | District | कुल मुख्य कार्य करने वाले *Total Main Workers I to IX* | | | सीमान्त कार्यकर्ता *Marginal Workers* | | | कार्य न करने वाले *Non-Workers* | | |
|---|---|---|---|---|---|---|---|---|---|---|
| | | व्यक्ति Persons | पुरुष Males | स्त्रियां Females | व्यक्ति Persons | पुरुष Males | स्त्रियां Females | व्यक्ति Persons | पुरुष Males | स्त्रियां Females |
| | 1 | 29 | 30 | 31 | 32 | 33 | 34 | 35 | 36 | 37 |
| हिसार | Hissar ... | 4,43,838 | 4,03,715 | 40,123 | 95,468 | 27,634 | 67,834 | 9,52,184 | 3,65,489 | 5,86,695 |
| सिरसा | Sirsa .. | 2,12,468 | 2,02,238 | 10,230 | 15,447 | 2,143 | 13,304 | 4,80,273 | 1,72,789 | 3,07,484 |
| भिवानी | Bhiwani ... | 2,55,653 | 2,18,522 | 37,131 | 49,026 | 8,078 | 40,948 | 6,12,065 | 2,54,799 | 3,57,266 |
| गुड़गांव | Gurgaon ... | 2,02,632 | 1,83,551 | 19,081 | 67,171 | 23,114 | 44,057 | 5,71,014 | 2,36,852 | 3,34,162 |
| फरीदाबाद | Faridabad ... | 2,92,037 | 2,75,266 | 16,771 | 1,23,664 | 48,299 | 75,365 | 5,81,113 | 2,26,091 | 3,55,022 |
| जीन्द | Jind .. | 2,72,892 | 2,46,197 | 26,695 | 55,117 | 7,442 | 47,675 | 6,07,283 | 2,49,919 | 3,57,364 |
| महेन्द्रगढ़ | Mahendragarh ... | 2,17,063 | 2,05,753 | 11,310 | 60,034 | 10,617 | 49,417 | 6,72,648 | 2,71,334 | 4,01,314 |
| अम्बाला | Ambala ... | 4,02,417 | 3,84,239 | 18,178 | 36,442 | 14,046 | 22,396 | 9,61,274 | 3,46,927 | 6,14,347 |
| करनाल | Karnal ... | 3,81,147 | 3,57,357 | 23,790 | 92,016 | 32,734 | 59,282 | 8,44,660 | 3,18,963 | 5,25,697 |
| कुरुक्षेत्र | Kurukshetra ... | 3,20,844 | 3,08,541 | 12,303 | 36,980 | 6,603 | 30,377 | 7,65,721 | 2,87,727 | 4,77,994 |
| रोहतक | Rohtak ... | 3,49,931 | 3,06,548 | 43,383 | 61,447 | 12,156 | 49,291 | 9,14,965 | 3,78,914 | 5,36,051 |
| सोनीपत | Sonepat ... | 2,36,695 | 2,06,140 | 30,555 | 33,538 | 7,772 | 25,766 | 5,73,735 | 2,37,644 | 3,36,091 |
| जोड़ | Total 1981 .. | 3,58,76,717 | 32,98,067 | 2,89,550 | 7,25,330 | 2,00,633 | 5,25,718 | 85,35,935 | 33,47,448 | 51,89,487 |
| | 1971 ... | 26,53,993 | 25,41,577 | 1,12,416 | .. | .. | .. | 73,82,815 | 28,35,681 | 47,47,134 |

प्राप्ति स्थान: जनगणना विभाग, हरियाणा ।
*Source*:—Consus Department, Haryana.

क्षेत्रफल तथा जनसंख्या
AREA AND POPULATION

## जिलों में अनुसूचित जातियां तथा अनुसूचित कबीले : 1971
## Scheduled Castes and Scheduled Tribes by Districts : 1971

सं० No. 3.16

| जिला | District | | अनुसूचित जातियां Scheduled Castes: पुरुष Males | स्त्रियां Females | जोड़ Total | कुल जन संख्या में अनुसूचित जातियों की प्रतिशतता Scheduled Castes as percentage of total Population |
|---|---|---|---|---|---|---|
| 1 | | | 2 | 3 | 4 | 5 |
| हिसार | Hissar | ... | 1,33,755 | 1,16,231 | **2,49,986** | **21.54** |
| सिरसा | Sirsa | ... | 69,886 | 59,962 | **1,29,848** | **24·33** |
| भिवानी | Bhiwani | ... | 69,120 | 60,797 | **1,29,917** | **17.89** |
| गुड़गांव | Gurgaon | ... | 51,344 | 45,460 | **96,804** | **14.50** |
| फरीदाबाद | Faridabad | ... | 63,908 | 54,046 | **1,17,954** | **16.55** |
| जींद | Jind | ... | 79,076 | 68,469 | **1,47,545** | **19.42** |
| महेन्द्रगढ़ | Mahendragarh | ... | 64,585 | 60,690 | **1,25,275** | **16.45** |
| अम्बाला | Ambala | ... | 1,32,944 | 1,13,026 | **2,45,970** | **22.39** |
| करनाल | Karnal | ... | 95,425 | 80,825 | **1,76,250** | **17.60** |
| कुरुक्षेत्र | Kurukshetra | ... | 91,076 | 79,032 | **1,70,108** | **19.90** |
| रोहतक | Rohtak | ... | 1,00,273 | 89,402 | **1,89,675** | **17.68** |
| सोनीपत | Sonepat | ... | 62,084 | 54,517 | **1,16,601** | **16.97** |
| **जोड़** | **Total 1971** | ... | **10,13,476** | **8,82,457** | **18,95,933** | **18.89** |
| | **1961** | ... | **7,20,285** | **6,43,854** | **13,64,139** | **17.97** |

प्राप्ति स्थान:—जनगणना विभाग, हरियाणा

*Source* : Census Department, Haryana.

टिप्पणी:—अनुसूचित कबीले हरियाणा में नहीं हैं।
*Note.*—There are no Scheduled Tribes in Haryana.

## क्षेत्रफल तथा जनसंख्या
## AREA AND POPULATION

### हरियाणा के जिलों में साक्षरता 1981
### Literacy in Haryana by Districts : 1981

स०. No. 3.17

| जिला | District | साक्षर Literate | | | | | |
|---|---|---|---|---|---|---|---|
| | | साक्षर तथा पढ़े लिखे व्यक्ति Literate and Educated persons | | | | | |
| | | पुरुष Males | स्त्रियां Females | जोड़ Total | कुल जनसंख्या पर साक्षर तथा शिक्षित व्यक्तियों की प्रतिशतता Literate and educated persons as percentage of total population | 1000 पुरुषों के प्रति साक्षर पुरुषों की संख्या Number of literate males to 1,000 males | 1000 स्त्रियों के प्रति साक्षर स्त्रियों की संख्या Number of literate females to 1,000 females |
| 1 | | 2 | 3 | 4 | 5 | 6 | 7 |
| हिसार | Hissar ... | 3,27,278 | 1,16,083 | 4,43,361 | 29.73 | 411 | 167 |
| सिरसा | Sirsa ... | 1,49,190 | 63,028 | 2,12,218 | 29.97 | 396 | 190 |
| भिवानी | Bhiwani ... | 2,30,076 | 70,996 | 3,01,072 | 32.84 | 478 | 163 |
| गुड़गांव | Gurgaon ... | 2,11,626 | 79,829 | 2,91,455 | 34.66 | 477 | 201 |
| फरीदाबाद | Faridabad ... | 2,87,682 | 1,02,211 | 3,89,893 | 39.11 | 523 | 229 |
| जींद | Jind ... | 1,90,495 | 52,628 | 2,43,123 | 25.99 | 378 | 122 |
| महेन्द्रगढ़ | Mahendragarh ... | 2,66,991 | 94,327 | 3,61,318 | 38.04 | 547 | 204 |
| अम्बाला | Ambala ... | 3,92,332 | 2,26,639 | 6,18,971 | 44.21 | 526 | 346 |
| करनाल | Karnal ... | 3,31,580 | 1,48,393 | 4,79,973 | 36.42 | 468 | 244 |
| कुरुक्षेत्र | Kurukshetra ... | 2,51,819 | 1,11,926 | 3,63,745 | 32.37 | 418 | 215 |
| रोहतक | Rohtak ... | 3,87,930 | 1,69,589 | 5,57,519 | 42.03 | 556 | 270 |
| सोनीपत | Sonepat ... | 2,44,048 | 98,953 | 3,43,001 | 40.64 | 540 | 252 |
| जोड़ | Total 1981 ... | 32,71,047 | 13,34,602 | 46,05,649 | 35.84 | 478 | 222 |
| | 1971 ... | 20,05,424 | 6,93,755 | 26,99,179 | 26.89 | 373 | 149 |

प्राप्ति स्थान :—जनगणना विभाग, हरियाणा ।

*Source :* Census Department, Haryana.

## क्षेत्रफल तथा जनसंख्या
## AREA AND POPULATION

### जिलावार विकलांग जनसंख्या : 1981
### Disabled Population By Districts

सं No, 3·18

| जिला | District | पूर्णतया अन्धे व्यक्ति Totally Blind Persons | पूर्णतया अपंग व्यक्ति Totally Crippled Persons | पूर्णतया बहरे व्यक्ति Totally Dumb Persons | जोड़ Total |
|---|---|---|---|---|---|
| 1 | 2 | 3 | 4 | 5 | 6 |
| हिसार | Hissar .. | 819 | 472 | 316 | **1,607** |
| सिरसा | Sirsa .. | 410 | 341 | 216 | **967** |
| भिवानी | Bhiwani .. | 536 | 324 | 273 | **1,133** |
| गुड़गाव | Gurgaon .. | 727 | 357 | 223 | **1,307** |
| फरीदाबाद | Faridabad .. | 616 | 308 | 190 | **1,114** |
| जीन्द | Jind .. | 593 | 308 | 226 | **1,127** |
| महेन्द्रगढ़ | Mahendragarh .. | 815 | 368 | 316 | **1,499** |
| अम्बाला | Ambala .. | 624 | 629 | 509 | **1,762** |
| करनाल | Karnal .. | 731 | 452 | 296 | **1,479** |
| कुरुक्षेत्र | Kurukshetra .. | 743 | 509 | 294 | **1,546** |
| रोहतक | Rohtak .. | 607 | 445 | 316 | **1,368** |
| सोनीपत | Sonepat .. | 435 | 315 | 184 | **934** |
| जोड़ | Total .. | **7,656** | **4,828** | **3,359** | **15,843** |

स्त्रोत : जनगणना विभाग, हरियाणा ।
*Source* : Census Department, Haryana.

## क्षेत्रफल तथा जनसंख्या
## AREA AND POPULATION

सं0 No. 3·19

### 1981 में हरियाणा में जनसंख्या स्तरों द्वारा वर्गीकृत शहर
### Towns Classified by Various Population Ranges in Haryana in 1981

| जिला | District | कुल नगर Total No. of towns | कुल शहरी जन संख्या Total Urban Population | 5,000 से कम Less than 5,000 सं. No. | जनसंख्या Population | 5,000—9,999 सं. No. | जनसंख्या Population | 10,000—19,999 सं. No. | जनसंख्या Population | 20,000—49,999 सं. No. | जनसंख्या Population | 50,000—99,999 सं. No. | जनसंख्या Population | 1,00,000 से ऊपर Over 1,00,000 सं. No. | जनसंख्या Population |
|---|---|---|---|---|---|---|---|---|---|---|---|---|---|---|---|
| 1 | | 2 | 3 | 4 | 5 | 6 | 7 | 8 | 9 | 10 | 11 | 12 | 13 | 14 | 15 |
| हिसार | Hissar .. | 8 | 2,88,555 | 1 | 4,609 | 1 | 7,061 | 2 | 30,706 | 2 | 58,603 | 1 | 50,322 | 1 | 1,37,254 |
| सिरसा | Sirsa .. | 4 | 1,44,408 | — | — | 1 | 9,643 | 1 | 16,709 | 1 | 29,008 | 1 | 89,048 | — | — |
| भिवानी | Bhiwani .. | 4 | 1,47,355 | — | — | 1 | 7,247 | 1 | 11,530 | 1 | 27,315 | — | — | 1 | 1,01,263 |
| गुड़गांव | Gurgaon .. | 9 | 1,69,162 | — | — | 6 | 45,284 | 2 | 22,807 | — | — | — | — | 1 | 1,01,071 |
| फरीदाबाद | Faridabad .. | 5 | 4,04,703 | — | — | 2 | 11,662 | 1 | 18,738 | 1 | 47,335 | — | — | 1 | 3,26,968 |
| जींद | Jind ... | 6 | 1,28,716 | — | — | 2 | 17,384 | 2 | 26,033 | 1 | 29,244 | 1 | 56,055 | — | — |
| महेन्द्रगढ़ | Mahendragarh ... | 6 | 1,25,374 | 1 | 2,993 | 2 | 14,893 | 1 | 14,485 | 1 | 41,431 | 1 | 51,572 | — | — |
| अम्बाला | Ambala ... | 11 | 4,63,378 | — | — | 5 | 34,856 | 2 | 21,371 | 1 | 21,360 | — | — | 3 | 3,85,791 |
| करनाल | Karnal ... | 8 | 3,46,170 | — | — | 1 | 8,304 | 5 | 67,846 | — | — | — | — | 2 | 2,70,020 |
| कुरुक्षेत्र | Kurukshetra ... | 7 | 1,86,018 | — | — | 1 | 8,111 | 3 | 44,190 | 2 | 75,350 | 1 | 58,367 | — | — |
| रोहतक | Rohtak ... | 6 | 2,65,955 | — | — | — | — | 3 | 37,593 | 2 | 61,731 | — | — | 1 | 1,66,631 |
| सोनीपत | Sonepat ... | 3 | 1,52,035 | — | — | — | — | 1 | 16,489 | 1 | 26,209 | — | — | 1 | 1,09,337 |
| जोड़ | Total ... | 77 | 28,21,829 | 2 | 7,602 | 22 | 1,64,445 | 24 | 3,28,497 | 13 | 4,17,586 | 5 | 3,05,364 | 11 | 15,98,335 |

प्राप्ति स्थान :—जनगणना विभाग, हरियाणा।
*Source*: Census Department, Haryana.

## क्षेत्रफल तथा जनसंख्या
## AREA AND POPULATION

### नगरों की जनसंख्या की प्रवृत्ति
### Trend in Population of Towns

सं० No. 3.20

| नगर या कस्बे का नाम तथा श्रेणी | Class and Name of the City or Town | जिला | District | जनसंख्या Population 1981 | 1971 | 1961 | 1941 | 1921 | 1901 |
|---|---|---|---|---|---|---|---|---|---|
| | 1 | | 2 | 3 | 4 | 5 | 6 | 7 | 8 |
| श्रेणी—I | Class—I | | | | | | | | |
| फरीदाबाद | Faridabad Complex | फरीदाबाद | Faridabad | 3,26,968 | 1,05,406 | 50,709 | 6,367 | 4,337 | 5 310 |
| रोहतक | Rohtak | रोहतक | Rohtak | 1,66,631 | 1,24,755 | 88,193 | 48,148 | 25,240 | 24,323 |
| यमुनानगर* | Yamunanagar* | अम्बाला | Ambala | 1,60,154 | 1,15,020 | 84,337 | 16,422 | 11,544 | 13,462 |
| पानीपत | Panipat | करनाल | Karnal | 1,37,953 | 87,981 | 67,026 | 37,837 | 27,343 | 26,914 |
| हिसार | Hissar | हिसार | Hissar | 1,37,254 | 89,437 | 60,222 | 28,618 | 21,415 | 17,647 |
| करनाल | Karnal | करनाल | Karnal | 1,32,067 | 92,784 | 72,109 | 37,444 | 22,845 | 23,550 |
| अम्बाला | Ambala Cantt. | अम्बाला | Ambala | 1,21,135 | 1,02,493 | 1,05,543 | 62,419 | 74,745 | 50,438 |
| सोनीपत | Sonepat | सोनीपत | Sonepat | 1,09,337 | 62,393 | 45,882 | 17,781 | 12,981 | 12,990 |
| अम्बाला | Ambala (M.C.) | अम्बाला | Ambala | 1,04,502 | 83,633 | 76,204 | 44,964 | 25,581 | 28,200 |
| भिवानी | Bhiwani | भिवानी | Bhiwani | 1,01,263 | 73,086 | 58,194 | 43,921 | 33,270 | 35,917 |
| गुड़गांव | Gurgaon | गुड़गांव | Gurgaon | 1,01,071 | 57,151 | 37,868 | 9,935 | 5,107 | 4,765 |
| श्रेणी—II | Class—II | | | | | | | | |
| सिरसा | Sirsa | सिरसा | Sirsa | 89,048 | 48,808 | 33,363 | 20,718 | 16,241 | 15,800 |
| कैथल | Kaithal | कुरुक्षेत्र | Kurukshetra | 58,367 | 45,199 | 34,890 | 22,325 | 15,477 | 14,408 |
| जीन्द | Jind | जीन्द | Jind | 56,055 | 38,161 | 24,216 | 14,909 | 10,840 | 8,047 |
| रिवाड़ी | Rewari | महेन्द्रगढ़ | Mahendragarh | 51,572 | 43,885 | 36,994 | 30,673 | 23,129 | 27,295 |
| हांसी | Hansi | हांसी | Hansi | 50,322 | 41,108 | 33,712 | 22,590 | 15,425 | 16,523 |
| श्रेणी—III | Class—III | | | | | | | | |
| थानेसर | Thanesar | कुरुक्षेत्र | Kurukshetra | 49,047 | 29,555 | 16,828 | 6,574 | 4,226 | 5,066 |
| पलवल | Palwal | फरीदाबाद | Faridabad | 47,335 | 36,207 | 27,863 | 13,606 | 9,352 | 12,830 |
| नारनौल | Narnaul | महेन्द्रगढ़ | Mahendragarh | 41,431 | 31,875 | 23,959 | 23,063 | 20,410 | 19,489 |
| बहादुरगढ़ | Bahadurgarh | रोहतक | Rohtak | 37,485 | 25,812 | 14,982 | 8,206 | 5,955 | 5,974 |
| फतेहबाद | Fatehabad | हिसार | Hissar | 33,050 | 22,630 | 12,461 | .. | .. | 2,786 |
| नरवाना | Narwana | जीन्द | Jind | 29,244 | 21,319 | 14,037 | 7,066 | .. | .. |
| मन्डी डबवाली | Mandi Dabwali | सिरसा | Sirsa | 29,008 | 20,921 | 15,421 | 6,655 | .. | ... |
| चरखी दादरी | Charkhi Dadri | भिवानी | Bhiwani | 27,315 | 19,484 | 13,839 | 8,712 | 6,582 | 7,009 |
| शाहबाद | Shahbad | कुरुक्षेत्र | Kurukshetra | 26,303 | 21,500 | 18,975 | 14,745 | 11,329 | 11,009 |
| गोहाना | Gohana | सोनीपत | Sonepat | 26,209 | 16,754 | 11,076 | 6,818 | 5,107 | 6,567 |
| टोहाना | Tohana | हिसार | Hissar | 25,553 | 16,789 | 12,394 | 8,950 | .. | .. |
| झज्जर | Jhajjar | रोहतक | Rohtak | 24,246 | 18,947 | 14,234 | 13,919 | 10,804 | 12,227 |
| कालका | Kalka | अम्बाला | Ambala | 21,360 | 17,711 | 18,068 | 9,766 | 7,635 | 7,645 |

क्षेत्रफल तथा जनसंख्या
AREA AND POPULATION
नगरों की जनसंख्या में प्रवृत्ति
Trend in Population of Towns

स. No. 3.20 (जारी contd.)

| नगर या कस्बे की श्रेणी तथा नाम | Class and Name of the City or Town | जिला | District | जनसंख्या Population 1981 | 1971 | 1961 | 1941 | 1921 | 1901 |
|---|---|---|---|---|---|---|---|---|---|
| | 1 | | 2 | 3 | 4 | 5 | 6 | 7 | 8 |
| श्रेणी—IV | Class—IV | | | | | | | | |
| होडल | Hodal | फरीदाबाद | Faridabad | 18,738 | 14,144 | 10,558 | 8,661 | 5,854 | 8,142 |
| बरवाला | Barwala | हिसार | Hissar | 17,640 | 16,917 | .. | .. | .. | .. |
| घरोंड़ा | Gharaunda | करनाल | Karnal | 17,328 | 13,045 | 10,496 | 7,287 | .. | .. |
| पेहवा | Pehowa | कुरुक्षेत्र | Kurukshet ra | 17,270 | 11,366 | 6,159 | .. | .. | .. |
| रानियां | Rania | सिरसा | Sirsa | 16,709 | 12,464 | .. | .. | .. | . |
| गनौर | Ganaur | सोनीपत | Sonepat | 1 6,489 | 8,399 | .. | .. | .. | .. |
| लाडवा | Ladwa | कुरुक्षेत्र | Kurukshetra | 15,119 | 10,666 | 8,259 | .. | .. | 3,518 |
| सफीदों | Safidon | जीन्द | Jind | 15,068 | 12,010 | 9,223 | 7,807 | 5,199 | 4,832 |
| महेन्द्रगढ़ | Mahendragarh | महेन्द्रगढ़ | Mahendragarh | 14,485 | 11,496 | 9,071 | 9,771 | 9,580 | 9,984 |
| बेरी | Beri | रोहतक | Rohtak | 13,491 | 12,336 | 10,840 | 9,785 | 7,454 | 9,723 |
| समालखा | Samalkha | करनाल | Karnal | 13,491 | .. | .. | .. | .. | .. |
| असन्ध | Assandh | करनाल | Karnal | 13,191 | 11,943 | .. | .. | .. | .. |
| रतिया | Ratia | हिसार | Hissar | 13,066 | 7,740 | .. | .. | .. | .. |
| तराबड़ी | Taraori | करनाल | Karnal | 12,799 | 8,835 | .. | .. | .. | .. |
| सोहना | Sohna | गुड़गांव | Gurgaon | 12,664 | 8,775 | 6,889 | 5,710 | 4,758 | 6,024 |
| कलानौर | Kalanaur | रोहतक | Rohtak | 12,380 | 7,824 | .. | .. | .. | .. |
| पुंडरी | Pundri | कुरुक्षेत्र | Kurukshetra | 11,801 | 9,107 | 7,660 | .. | .. | 5,834 |
| महम | Maham | रोहतक | Rohtak | 11,722 | 10,541 | 9,300 | 11,545 | 7,820 | 7,824 |
| बवानी खेड़ा | Bawani Khera | भिवानी | Bhiwani | 11,530 | 8,824 | .. | .. | .. | .. |
| पंचकूला | Panchkula | अम्बाला | Ambala | 11,240 | .. | .. | .. | .. | . |
| नीलोखेड़ी | Nilokheri | करनाल | Karnal | 11,037 | 9,357 | 8,035 | .. | .. | .. |
| कलायत | Kalayat | जीन्द | Jind | 10,965 | 9,274 | .. | .. | .. | .. |
| हेली मंडी | Haileymandi | गुड़गांव | Gurgaon | 10,143 | 2,252 | 1,728 | .. | .. | .. |
| सढ़ोरा | Sadhaura | अम्बाला | Ambala | 10,131 | 8,971 | 7,775 | 8,815 | 7,630 | 9,812 |
| श्रेणी—V | Class—V | | | | | | | | |
| कलां वाली | Kalanwali | सिरसा | Sirsa | 9,643 | 6,531 | 4,079 | .. | .. | .. |
| फिरोजपुर झिरका | Ferozepur Jhirka | गुड़गांव | Gurgaon | 9,400 | 7,962 | 5,775 | 6,192 | 4,542 | 7,278 |
| नरायणगढ़ | Naraingarh | अम्बाला | Ambala | 9,370 | 6,880 | .. | .. | .. | .. |
| जुलाना | Julana | जीन्द | Jind | 9,293 | 6,890 | 5,155 | .. | .. | .. |
| पटौदी | Pataudi | गुड़गांव | Gurgaon | 8,422 | 6,045 | 4,243 | 4,105 | 3,342 | 4,171 |
| झारसा | Jharsa | गुड़गांव | Gurgaon | 8,411 | .. | .. | .. | .. | .. |
| इन्द्री | Indri | करनाल | Karnal | 8,304 | 4,630 | .. | .. | .. | .. |

क्षेत्रफल तथा जनसंख्या
**AREA AND POPULATION**

नगरों की जनसंख्या में प्रवृत्ति
**Trend in Population of Towns**

सं. No. 3.20 (समाप्त *concld*)

| नगर या कस्बे की श्रेणी तथा नाम | Class and Name of the City or Town | जिला | District | जनसंख्या Population | | | | | |
|---|---|---|---|---|---|---|---|---|---|
| | | | | 1981 | 1971 | 1961 | 1941 | 1921 | 1901 |
| 1 | | 2 | | 3 | 4 | 5 | 6 | 7 | 8 |
| रादौर | Radaur | कुरुक्षेत्र | Kurukshetra | 8,811 | 6,539 | 5,155 | .. | .. | .. |
| उचाना | Uchana | जीन्द | Jind | 8,091 | 6,329 | 4,387 | .. | .. | .. |
| बावल | Bawal | महेन्द्रगढ़ | Mahendragarh | 7,763 | 6,529 | 5,924 | 5,709 | 5,137 | 5,739 |
| बबयाल | Babiyal | अम्बाला | Ambala | 7,338 | .. | .. | .. | .. | .. |
| लोहारू | Loharu | भिवानी | Bhiwani | 7,247 | 5,579 | 4,465 | 4,023 | 2,339 | 2,175 |
| कनीना | Kanina | महेन्द्रगढ़ | Mahendragarh | 7,130 | 5,875 | 4,582 | .. | .. | .. |
| उकलानामन्डी | Uklanamandi | हिसार | Hissar | 7,061 | 5,981 | 3,588 | .. | .. | .. |
| तावडू | Taoru | गुड़गांव | Gurgaon | 6,822 | 5,598 | .. | .. | .. | .. |
| हथीन | Hathin | फरीदाबाद | Faridabad | 6,552 | 5,472 | .. | .. | .. | .. |
| फारूकनगर | Farrukhnagar | गुड़गांव | Gurgaon | 6,367 | 5,487 | 4,948 | 5,122 | .. | 6,136 |
| बूढ़िया | Buria | अम्बाला | Ambala | 6,262 | 4,645 | 3,988 | 3,857 | 3,547 | 5,865 |
| छछरौली | Chhachhrauli | अम्बाला | Ambala | 6,140 | 5,382 | 5,038 | 5,419 | 4,202 | 5,520 |
| नूह | Nuh | गुड़गांव | Gurgaon | 5,862 | 4,730 | 3,772 | .. | .. | .. |
| पिंजोर | Pinjore | अम्बाला | Ambala | 5,746 | 2,779 | .. | .. | .. | .. |
| हसनपुर | Hassanpur | फरीदाबाद | Faridabad | 5,110 | 4,424 | .. | .. | .. | .. |
| श्रेणी 5 | Class —V | | | | | | | | |
| जाखल मन्डी | Jakhal mandi | हिसार | Hissar | 4,609 | 3,919 | 3,138 | .. | .. | .. |
| अटेली | Ateli | महेन्द्रगढ़ | Mahendragarh | 2,993 | 1,937 | 1,521 | .. | .. | .. |

प्राप्ति स्थान.—भारत की जनगणना 1961, 1971 तथा 1981
*Source* :—Census of India 1961, 1971 and 1981

नोट :—जनसंख्या का श्रेणी स्तर
I—1,00,000 तथा अधिक
II—50,000 से 99,999
III—20,000 से 49,999
IV—10,000 से 19,999
V—5,000 से 9,999
VI—4,999 तक

*Note.* –Class ranges of population.
I 1,00,000 and over
II 50,000 to 99,999
III 20,000 to 49,999
IV 10,000 to 19,999
V 5,000 to 9,999
VI Up to 4,999

*जगाधरी शहर तथा जगाधरी वर्कशाप रेलवे कलोनी भी सम्मिलित है।
*Also includes Jagadhri City and Jagadhri workshop Railway Colony.

## क्षेत्रफल तथा जनसंख्या
## AREA AND POPULATION
### 1981 की जनगणना के अनुसार भारत के विभिन्न राज्यों का क्षेत्रफल तथा जनसंख्या
### Area and Population in Various States in India According to 1981 Census

सं. No. 3.21

| राज्य | State | * क्षेत्रफल वर्ग किलोमीटरों में * Area in sq. Kilometres | जनसंख्या 1981 Population 1981 | जनसंख्या में भिन्नता 1971—81 Variation in population 1971—81 | प्रतिशत वृद्धि 1971—81 Percentage increase 1971—81 | 1981 में 1,000 पुरुषों के प्रति स्त्रियां Females per 1,000 males 1981 | प्रति वर्ग किलोमीटर जनसंख्या Persons per sq. kilometre | कुल जनसंख्या पर शिक्षित जनसंख्या की प्रतिशतता Literate population as percentage of total population (1981) |
|---|---|---|---|---|---|---|---|---|
| 1 | | 2 | 3 | 4 | 5 | 6 | 7 | 8 |
| भारत | India ... | 32,80,483** | 68,40,25,102 | 13,56,50,399 | 24.75 | 935 | 208 | 34.80 |
| आन्ध्र प्रदेश | Andhra Pradesh | 2,76,754 | 5,35,92605 | 99,00,911 | 22.76 | 975 | 193 | 29.94 |
| असम | Assam ... | 99,610 | 1,99,02,826 | 52,47,674 | 35.80 | 900 | 200 | .. |
| बिहार | Bihar ... | 1,73,876 | 6,98,23,154 | 1,34,09,785 | 20.61 | 947 | 402 | 26.01 |
| गुजरात | Gujrat ... | 1,95,984 | 3,39,60,905 | 72,63,430 | 27.21 | 942 | 173 | 43.75 |
| हरियाणा | Haryana ... | 44,222 | 1,28,50,902 | 28,14,004 | 28.04 | 877 | 291 | 35.84 |
| हिमाचल प्रदेश | Himachal Pradesh | 55,673 | 42,37,569 | 7,77,135 | 22.46 | 988 | 76 | 41.94 |
| जम्मू तथा काश्मीर | Jammu and Kashmir | 2,22,236 | 59,81,600 | 13,64,968 | 29.57 | 953 | 27 | .. |
| केरल | Kerala ... | 38,864 | 2,54,03,217 | 40,55,842 | 19.00 | 1,034 | 653 | 69.17 |
| मध्य प्रदेश | Madhya Pradesh | 4,42,841 | 5,21,38,467 | 1,04,75,598 | 25.15 | 941 | 118 | 27.82 |
| तामिल नाडू | Tamil Nadu ... | 1,30,069 | 4,82,97,456 | 70,98,288 | 17.23 | 978 | 371 | 45.78 |
| महाराष्ट्र | Maharashtra ... | 3,07,762 | 6,27,15,300 | 1,22,81,663 | 24.36 | 939 | 204 | 47.37 |
| करनाटक | Karnataka ... | 1,91,773 | 3,70,43,451 | 77,44,437 | 26.43 | 963 | 193 | 38.41 |
| उड़ीसा | Orissa ... | 1,55,842 | 2,62,72,054 | 43,27,439 | 19.72 | 982 | 169 | 34.12 |
| पंजाब | Punjab ... | 50,362 | 1,66,69,755 | 31,18,695 | 23·01 | 886 | 331 | 40.74 |
| राजस्थान | Rajasthan ... | 3,42,214 | 3,41,08,292 | 83,37,106 | 32.36 | 921 | 100 | 24.05 |
| उत्तर प्रदेश | Uttar Pradesh ... | 2,94,413 | 11,08,85,874 | 2,25,16,875 | 25.49 | 886 | 377 | 27.38 |
| पश्चिमी बंगाल | West Bengal ... | 87,853 | 5,44,85,560 | 1,01,73,549 | 22.96 | 911 | 620 | 40.88 |
| त्रिपुरा | Tripura ... | 10,477 | 20,47,351 | 5,23,847 | 34.10 | 948 | 197 | 41.58 |
| मेघालय | Meghalaya ... | 22,489 | 13,28,343 | 3,16,175 | 31.25 | 956 | 59 | 33.22 |
| मनीपुर | Manipur ... | 22,356 | 14,11,375 | 3,60,938 | 33.65 | 972 | 64 | 41.99 |
| सिक्कम | Sikkim ... | 7,299 | 3,14,999 | 1,05,839 | 9·87 | 836 | 43 | 33·83 |
| नागालैंड | Nagaland ... | .. | 7,73,281 | 2,56,832 | 49·73 | 867 | 47 | 41·99 |
| संघीय प्रदेश | Union Territories | .. | 97,80,766 | 31,17,279 | 46·78 | 847 | 82 | 56·94 |

प्राप्ति स्थान:.—भारत का महा रजिस्ट्रार ।
*Source* Registrar General of India.

*क्षेत्र के आंकड़े 1971 की जनगणना पर आधारित हैं।
*The area figures are based on 1971 Census.
**भारत का कुल क्षेत्र रजिस्ट्रार-जनरल द्वारा घोषित नहीं किया गया है। यह जोड़ राज्यों के क्षेत्र तथा केन्द्रीय प्रशासित क्षेत्रों पर आधारित है।
**The Registrar-General of India has not notified the area for India as a whole up to now. The total area of India is based on the area of States and union territories of India.

क्षेत्रफल तथा जनसंख्या

AREA AND POPULATION

हरियाणा की अनुमानित जनसंख्या

**Estimated Population of Haryana**

सं० No. 3.22

(जनसंख्या सैकड़ों में)

(Population in 00)

| वर्ष Year | | पहली मार्च First March | पहली जुलाई First July | पहली अक्तूबर* First October* |
|---|---|---|---|---|
| 1 | | 2 | 3 | 4 |
| 1981 | .. | 1,24,819 | 1,25,698 | 1,26,351 |
| 1982 | .. | 1,27,457 | 1,28,337 | 1,28,991 |
| 1983 | .. | 1,30,098 | 1,30,978 | 1,31,631 |
| 1984 | .. | 1,32,737 | 1,33,615 | 1,34,267 |
| 1985 | .. | 1,35,370 | 1,36,243 | 1,36,892 |
| 1986 | .. | 1,37,989 | 1,38,863 | 1,39,512 |
| 1987 | .. | 1,40,610 | 1,41,480 | 1,42,127 |
| 1988 | .. | 1,43,220 | 1,44,086 | 1,44,730 |
| 1989 | .. | 1,45,819 | 1,46,681 | 1,47,322 |
| 1990 | .. | 1,48,404 | 1,49,260 | 1,49,897 |
| 1991 | .. | 1,50,973 | 1,51,829 | .. |

प्राप्ति स्थान : रजिस्ट्रार जनरल, इण्डिया।

*Source* : Registrar General, India.

*अर्थ तथा सख्यांन संगठन, हरियाणा द्वारा अनुमानित।

*Estimated by the Economic and Statistical Organisation, Haryana.

नोट:—ये अनुमान विशेषज्ञ समिति द्वारा बनाये गये अनुमानों (1978) पर आधारित हैं तथा 1981 जनगणना के आंकड़ों के दृष्टिगत संशोधनीय हैं।

*Note.*—The estimates are based on Expert Committee Projection (1978) and are subject to revision in the light of 1981 census data.

क्षेत्रफल तथा
AREA AND

अनुमानित जनसंख्या
Estimated Population

सं० No. 3.23

| जिला | District | जनगणना Census 1971 | | 1980-81 | | 1981-82 | | 1982-83 | | 1983-84 | |
|---|---|---|---|---|---|---|---|---|---|---|---|
| | | जनसंख्या Population | घनत्व Density | जनसंख्या Population | घनत्व Density | जनसंख्या Population | घनत्व Density | जनसंख्या Population | घनत्व Density | जनसंख्या Population | घनत्व Density |
| | 1 | 2 | 3 | 4 | 5 | 6 | 7 | 8 | 9 | 10 | 11 |
| हिसार | Hissar .. | 11,609 | 175 | 14,915 | 236 | 14,613 | 221 | 14,919 | 225 | 15,224 | 230 |
| सिरसा | Sirsa .. | 5,336 | 125 | 7,082 | 166 | 6,717 | 157 | 6,858 | 160 | 6,998 | 163 |
| भिवानी | Bhiwani .. | 7,262 | 156 | 9,167 | 180 | 9,142 | 196 | 9,333 | 200 | 9,525 | 204 |
| गुड़गांव | Gurgaon .. | 6,649 | 240 | 8,408 | 310 | 8,370 | 302 | 8,545 | 309 | 8,720 | 315 |
| फरीदाबाद | Faridabad .. | 7,155 | 332 | 9,988 | 464 | 9,008 | 418 | 9,196 | 426 | 9,384 | 435 |
| जीन्द | Jind .. | 7,524 | 233 | 9,353 | 283 | 9,472 | 294 | 9,669 | 300 | 9,867 | 306 |
| महेन्द्रगढ़ | Mahendragarh | 7,616 | 236 | 9,498 | 316 | 9,588 | 298 | 9,788 | 304 | 9,988 | 310 |
| अम्बाला | Ambala .. | 10,984 | 287 | 14,001 | 365 | 13,828 | 361 | 14,116 | 368 | 14,405 | 376 |
| करनाल | Karnal .. | 10,071 | 267 | 13,178 | 354 | 12,678 | 337 | 12,943 | 344 | 13,208 | 351 |
| कुरुक्षेत्र | Kurukshetra | 8,629 | 231 | 11,236 | 300 | 10,863 | 291 | 11,090 | 297 | 11,317 | 303 |
| रोहतक | Rohtak .. | 10,728 | 286 | 13,263 | 315 | 13,505 | 360 | 13,788 | 368 | 14,070 | 375 |
| सोनीपत | Sonepat .. | 6,805 | 310 | 8,440 | 383 | 8,567 | 391 | 8,746 | 399 | 8,925 | 407 |
| हरियाणा राज्य | Haryana State | 1,00,368 | 227 | 1,28,529 | 291 | 1,26,351 | 286 | 1,28,991 | 292 | 1,31,631 | 298 |

टिप्पणी—1. जनसंख्या मध्य-वित्त वर्ष से सम्बन्धित है।

2. ये आंकड़े विशेषज्ञ समिति द्वारा बनाये गये अनुमानों (1978) पर आधारित हैं तथा 1981 जनगणना के आंकड़ों के दृष्टिगत संशोधनीय हैं।

3. जिलावार आंकड़े 1971 की जनगणना के अनुपात के आधार पर अनुमानित है।

4. जनसंख्या का घनत्व प्रति वर्ग किलोमीटर दिया गया है।

*Note.*—1. Population relates to mid-financial year.

2. These figures are based on Expert Committee Projections (1978) and are subject to revision in the light of 1981 census data.

3. District-wise figures have been estimated on the basis of the ratio in 1971 Census.

4. Density of population has been given per square Km.

जनसंख्या
POPULATION

तथा जनसंख्या का घनत्व
and Density of Population

(जनसंख्या सैंकड़ों में)
(Population in 00)

| 1984-85 | | 1985-86 | | 1986-87 | | 1987-88 | | 1988-89 | | 1989-90 | | 1990-91 | |
|---|---|---|---|---|---|---|---|---|---|---|---|---|---|
| जनसंख्या Population | घनत्व Density | जनसंख्या Population | घनत्व Density | जनसंख्या Population | घनत्व Density | जनसंख्या Population | घनत्व Density | जनसंख्या Population | घनत्व Density | जनसंख्या Population | घनत्व Density | जनसंख्या Population | घनत्व Density |
| 12 | 13 | 14 | 15 | 16 | 17 | 18 | 19 | 20 | 21 | 22 | 23 | 24 | 25 |
| 15,529 | 234 | 15,833 | 239 | 16,136 | 244 | 16,438 | 248 | 16,739 | 253 | 17,039 | 257 | 17,337 | 262 |
| 7,138 | 167 | 7,278 | 170 | 7,417 | 173 | 7,556 | 176 | 7,695 | 180 | 7,832 | 183 | 7,969 | 186 |
| 9,715 | 208 | 9,905 | 212 | 10,095 | 216 | 10,284 | 220 | 10,472 | 225 | 10,660 | 229 | 10,846 | 233 |
| 8,895 | 321 | 9,068 | 327 | 9,242 | 334 | 9,415 | 340 | 9,588 | 346 | 9,759 | 352 | 9,930 | 359 |
| 9,572 | 444 | 9,759 | 453 | 9,946 | 461 | 10,132 | 470 | 10,318 | 478 | 10,503 | 487 | 10,686 | 496 |
| 10,065 | 312 | 10,262 | 318 | 10,458 | 324 | 10,654 | 330 | 10,849 | 336 | 11,043 | 343 | 11,237 | 349 |
| 10,188 | 316 | 10,387 | 322 | 10,586 | 329 | 10,785 | 335 | 10,982 | 341 | 11,179 | 347 | 11,374 | 353 |
| 14,694 | 383 | 14,981 | 391 | 15,268 | 398 | 15,554 | 406 | 15,839 | 413 | 16,123 | 421 | 16,404 | 428 |
| 13,472 | 358 | 13,736 | 365 | 13,999 | 372 | 14,261 | 379 | 14,522 | 386 | 14,782 | 393 | 15,041 | 399 |
| 11,543 | 309 | 11,769 | 315 | 11,994 | 321 | 12,219 | 327 | 12,443 | 333 | 12,666 | 339 | 12,887 | 345 |
| 14,352 | 383 | 14,632 | 390 | 14,912 | 398 | 15,192 | 405 | 15,470 | 413 | 15,747 | 420 | 16,022 | 427 |
| 9,104 | 415 | 9,282 | 423 | 9,459 | 431 | 9,637 | 439 | 9,813 | 448 | 9,989 | 456 | 10,164 | 464 |
| **1,34,267** | **304** | **1,36,892** | **310** | **1,39,512** | **315** | **1,42,127** | **321** | **1,44,730** | **327** | **1,47,322** | **333** | **1,49,897** | **339** |

प्राप्ति स्थान : अर्थ तथा सांख्यिकीय संगठन, हरियाणा।
*Source* :—Economic and Statistical Organisation, Haryana.

क्षेत्रफल तथा
AREA AND

भारत वर्ष की अनुमानित
Estimated Population

सं० No. 3.24

| राज्य/संघीय प्रदेश | State/Union Territory | | जनगणना 1981 Census | 1982 | 1983 | 1984 |
|---|---|---|---|---|---|---|
| 1 | 2 | | 3 | 4 | 5 | 6 |
| 1. आन्ध्र प्रदेश | Andhra Pradesh | ... | 53,593 | 52,508 | 53,340 | 54,180 |
| 2. असाम | Assam | ... | 19,903 | 21,202 | 21,822 | 22,457 |
| 3. बिहार | Bihar | ... | 69,823 | 69,868 | 71,083 | 72,291 |
| 4. गुजरात | Gujrat | ... | 33,961 | 33,910 | 34,545 | 35,177 |
| 5. हरियाणा | Haryana | ... | 12,851 | 12,834 | 13,098 | 13,362 |
| 6. करनाटक | Karnataka | ... | 37,043 | 36,461 | 37,105 | 37,736 |
| 7. केरल | Kerala | ... | 25,403 | 26,546 | 26,981 | 27,418 |
| 8. मध्य प्रदेश | Madhya Pradesh | ... | 52,139 | 54,573 | 55,733 | 56,920 |
| 9. महाराष्ट्र | Maharashtra | ... | 62,715 | 62,122 | 63,068 | 64,029 |
| 10. उड़ीसा | Orissa | ... | 26,272 | 27,712 | 28,181 | 28,647 |
| 11. पंजाब | Punjab | ... | 16,670 | 16,395 | 16,649 | 16,897 |
| 12. राजस्थान | Rajasthan | ... | 34,108 | 34,547 | 35,375 | 36,206 |
| 13. तामिलनाडु | Tamil Nadu | ... | 48,297 | 48,021 | 48,530 | 49,034 |
| 14. उत्तर प्रदेश | Uttar Pradesh | ... | 1,10,886 | 1,08,082 | 1,10,030 | 1,11,851 |
| 15. पश्चिमी बंगाल | West Bengal | ... | 54,486 | 57,477 | 58,646 | 59,802 |
| 16. हिमाचल प्रदेश | Himachal Pradesh | ... | 4,238 | 4,330 | 4,405 | 4,481 |
| 17. जम्मू तथा काश्मीर | Jammu and Kashmir | ... | 5,982 | 6,178 | 6,326 | 6,477 |
| 18. मनीपुर | Manipur | ... | 1,411 | 1,522 | 1,567 | 1,612 |
| 19. मेघालय | Meghalaya | ... | 1,328 | 1,364 | 1,395 | 1,427 |
| 20. नागालैंड | Nagaland | ... | 773 | 744 | 767 | 790 |
| 21. सिक्किम | Sikkam | ... | 315 | 257 | 260 | 263 |
| 22. त्रिपुरा | Tripura | ... | 2,047 | 2,184 | 2,245 | 2,307 |
| 23. अण्डेमान तथा निकोबार | Anadaman and Nicobar | ... | 188 | 200 | 208 | 216 |
| 24. अरूनाचल प्रदेश | Arunachal Pradesh | ... | 628 | 660 | 678 | 697 |
| 25. चण्डीगढ़ | Chandigarh | ... | 450 | 564 | 602 | 641 |
| 26. दादर नगर हवेली | Dadar Nagar Haveli | ... | 104 | 91 | 92 | 94 |
| 27. दिल्ली | Delhi | ... | 6,197 | 6,524 | 6,787 | 7,058 |
| 28. गोआ, दामन और दियू | Goa, Daman and Diu | ... | 1,082 | 1,206 | 1,240 | 1,274 |
| 29. लक्षद्वीप | Lakshadweep | ... | 40 | 37 | 37 | 37 |
| 30. पांडिचेरी | Pondicherry | ... | 604 | 610 | 622 | 634 |
| 31. मिजोरम | Mizoram | ... | 488 | — | — | — |
| कुल जोड़ | Total | ... | 6,84,025 | 6,88,823 | 7,01,409 | 7,14,005 |

सारणी 3.22 के नीचे दी गई टिप्पणी देखें ।
See foot note of Table 3·22.

जनसंख्या
POPULATION

जनसंख्या (1 जुलाई)
of India (1st July)

(जनसंख्या हजारों में)
(Population in 000)

| 1935 | 1936 | 1987 | 1988 | 1989 | 1990 | 1991 |
|---|---|---|---|---|---|---|
| 7 | 8 | 9 | 10 | 11 | 12 | 13 |
| 55,026 | 55,881 | 56,746 | 57,620 | 58,502 | 59,394 | 60,291 |
| 23,115 | 23,798 | 24,506 | 25,237 | 25,999 | 26,801 | 27,634 |
| 73,485 | 74,666 | 75,838 | 76,997 | 78,138 | 79,257 | 80,360 |
| 35,810 | 36,447 | 37,087 | 37,726 | 38,371 | 39,028 | 39,695 |
| 13,624 | 13,886 | 14,148 | 14,409 | 14,668 | 14,926 | 15,183 |
| 38,345 | 38,925 | 39,485 | 40,023 | 40,526 | 40,985 | 41,408 |
| 27,866 | 28,317 | 28,758 | 29,198 | 29,638 | 30,079 | 30,522 |
| 58,148 | 59,428 | 60,755 | 62,126 | 63,559 | 65,073 | 66,650 |
| 65,045 | 66,125 | 67,227 | 68,364 | 69,573 | 70,892 | 72,301 |
| 29,124 | 29,619 | 30,124 | 30,635 | 31,169 | 31,743 | 32,349 |
| 17,140 | 17,376 | 17,607 | 17,832 | 18,049 | 18,258 | 18,461 |
| 37,033 | 37,854 | 38,674 | 39,490 | 40,294 | 41,082 | 41,864 |
| 49,555 | 50,104 | 50,669 | 51,246 | 51,859 | 52,534 | 53,261 |
| 1,13,609 | 1,15,289 | 1,16,914 | 1,18,481 | 1,19,952 | 1,21,291 | 1,22,526 |
| 60,924 | 62,005 | 63,057 | 64,075 | 65,042 | 65,935 | 66,771 |
| 4,557 | 4,633 | 4,710 | 4,787 | 4,864 | 4,943 | 5,023 |
| 6,629 | 6,785 | 6,943 | 7,104 | 7,268 | 7,436 | 7,607 |
| 1,657 | 1,704 | 1,752 | 1,800 | 1,849 | 1,899 | 1,949 |
| 1,459 | 1,492 | 1,525 | 1,559 | 1,594 | 1,631 | 1,670 |
| 814 | 838 | 862 | 888 | 913 | 940 | 967 |
| 266 | 268 | 270 | 273 | 275 | 277 | 279 |
| 2,370 | 2,434 | 2,500 | 2,566 | 2,634 | 2,704 | 2,775 |
| 225 | 233 | 242 | 251 | 260 | 269 | 278 |
| 716 | 735 | 754 | 774 | 794 | 815 | 835 |
| 682 | 725 | 770 | 817 | 866 | 917 | 970 |
| 95 | 97 | 98 | 100 | 102 | 103 | 105 |
| 7,338 | 7,628 | 7,929 | 8,239 | 8,560 | 8,894 | 9,238 |
| 1,309 | 1,345 | 1,381 | 1,418 | 1,455 | 1,493 | 1,532 |
| 38 | 38 | 39 | 39 | 40 | 40 | 40 |
| 647 | 659 | 672 | 684 | 697 | 710 | 723 |
| 7,26,642 | 7,39,330 | 7,52,036 | 7,64,753 | 7,77,513 | 7,90,352 | 8,03,261 |

प्राप्ति स्थान : भारत का महा रजिस्ट्रार।
*Source* : Registrar General of India.

## खण्ड IV

### जलवायु

इस अनुभाग में मौसम सम्बन्धी जो आंकड़े दिये गए हैं उनका सम्बन्ध चुने हुए स्टेशनों पर होने वाली औसत जिलावार वर्षा, तापमान, हवा की माध्य गति और माध्य सापेक्ष आर्द्रता से है। इस अनुभाग के आंकड़ेप्रादेशिक मौसम विज्ञान केन्द्र, नई दिल्ली और निदेशक, भू-अभिलेख, हरियाणा से प्राप्त किए गए हैं।

सारणी 4.1 से वर्ष 1979–80 में जिलावार होने वाली औसत मासिक वर्षा का पता चलता है।

सारणी 4.2 से जिला वार होने वाली सामान्य मासिक वर्षा के आंकड़ों का पता चलता है।

सारणी 4.3 में जिलावार वर्ष 1970–71 से 1979–80 तक वार्षिक वर्षा को दर्शाया गया है।

सारणी 4.4 में पांच चुने हुए केन्द्रों सम्बन्धी मासिक वास्तविक तथा सामान्य वर्षा के वर्ष 1978 से 1980 के आंकड़ों का पता लगता है। वास्तविक वर्षा को सारे राज्य में चुने हुए इन स्टेशनों पर हर रोज भारतीय मानक समय के अनुसार 08.30 बजे रिकार्ड किया जाता है। इस सारणी में दिए गए वर्षा के आंकड़ों को प्रादेशिक मौसम विज्ञान केन्द्र, नई दिल्ली द्वारा जारी किए गए दैनिक विवरण पत्रों से इकट्ठा किया गया है। सामान्य वर्षा के आंकड़ों का आधार राज्य वर्षा मापी स्टेशनों के आंकड़े हैं। किसी भी स्टेशन पर होने वाली सामान्य वर्षा के आंकड़े निकालने के लिए कम से कम पांच वर्ष और अधिक से अधिक 80 वर्षों की अवधि को लिया जाता है।

सारणी 4.5 से वर्ष 1978 से 1980 तक राज्य में चुने हुए पांच केन्द्रों की तापमान सम्बन्धी सूचना का पता चलता है। इन आंकड़ों का आधार भी प्रादेशिक मौसम विज्ञान केन्द्र, नई दिल्ली द्वारा जारी किए गए दैनिक विवरण-पत्र हैं और इसे भारतीय मानक समय के अनुसार 08.30 बजे रिकार्ड किया जाता है। किसी महीने के किसी विशेष दिन को ज्यादा से ज्यादा और कम से कम तापमान वही है जो उस दिन रिकार्ड किया गया। माध्य तापमान, मास के दौरान रिपोर्ट किए गए औसत अधिकतम तापमान जमा औसत न्यूनतम रिपोर्ट किए गए दैनिक तापमान का आधा होता है।

सारणी 4.6 से हवा की माध्य गति का पता चलता है। आंकड़े वर्ष 1978 से 1980 के लिये पांच केन्द्रों नामतः अम्बाला, हिसार, गुड़गांव, करनाल तथा नारनौल के सम्बन्ध में उपलब्ध हैं।

सारणी 4.7 से पांच चुने हुए स्टेशनों के सम्बन्ध में माध्य सापेक्ष आर्द्रता का वर्ष 1978 से 1980 तक पता चलता है सापेक्ष आर्द्रता जलवाष्पों की मात्रा का वह माप है जो कि जलवायु में संतृप्ति की मात्रा के बराबर होता है।

## SECTION IV
## CLIMATE

Meteorological data given in this section relate to rainfall, temperature, mean velocity speed and mean relative humidity of selected stations and average rainfall districtwise.

The figures in this section have been obtained from the Regional Meteorological Centre, New Delhi and Director of Land Records, Haryana.

Table 4.1 gives districtwise monthly rainfall figures for 1979-80.

Table 4.2 shows districtwise monthly normal rainfall figures which are averages of five to eighty years.

Table 4.3 gives the (districtwise) annual rainfall from 1970–71 to 1979–80.

Table 4.4 provides actual and normal monthly rainfall at five selected stations in the State for the years from 1978 to 1980. The actual rainfall at these selected stations recorded at 08.30 hours of Indian Standard Time each day. Rainfall data given in this table have been compiled from the daily statements issued by the Regional Meteorological Centre, New Delhi. Normal rainfall figures are based on data of state rain gauge stations. The minimum period used for working out the normal rainfall of any station is five years and the maximum is eighty years.

Table 4.5 gives information regarding temperature at selected five stations for the years from 1978 to 1980. These figures are also based on the daily statements issued by Regional Meteorological Centre, New Delhi and are recorded at 08.30 hours, Indian Standard Time. Highest and lowest temperatures are the highest and lowest temperatures on a particular day in a month. Mean temperature is an average of the mean daily maximum and mean daily minimum temperatures reported during the month.

Table 4.6 gives information in respect of mean wind speed for the years 1978 to 1980 in respect of five stations, i.e. Ambala, Hissar, Gurgaon, Karnal and Narnaul.

Table 4.7 shows mean relative humidity at flve selected stations for the year from 1978 to 1980. Relative humidity is a measure of the amount of water vapour present in the atmosphere relative to the corresponding amount of saturation.

# जलवायु
# CLIMATE

## जिलावार औसत मासिक वर्षा : 1979–80
## Monthly Average Rainfall by Districts : 1979-80

संख्या No. 4.1

(मिलीमीटर)
(Millimetres)

| जिला | District | | मासिक वर्षा Monthly Rainfall | | | | | | | | | | | | वार्षिक Annual |
|---|---|---|---|---|---|---|---|---|---|---|---|---|---|---|---|
| | | | मार्च March 1979 | अप्रैल April 1979 | मई May 1979 | जून June 1979 | जुलाई July 1979 | अगस्त August 1979 | सितम्बर September 1979 | अक्तूबर October 1979 | नवम्बर November 1979 | दिसम्बर December 1979 | जनवरी January 1980 | फरवरी February 1980 | जोड़ Total |
| 1 | | | 2 | 3 | 4 | 5 | 6 | 7 | 8 | 9 | 10 | 11 | 12 | 13 | 14 |
| हिसार | Hissar | ... | 0 | 18·0 | 32·1 | 4·6 | 81·5 | 41·3 | 25·3 | — | 4·5 | 4·5 | 5·3 | N.R. | 217·1 |
| सिरसा | Sirsa | ... | 10·9 | 0 | 7·4 | 5·1 | 23·1 | 2·3 | 30·8 | — | 8·9 | 12·3 | 8·4 | 0 | 109·2 |
| भिवानी | Bhiwani | ... | 4·0 | 32·0 | 10·2 | 9·0 | 34·5 | 3[illegible] | 8·5 | 9·8 | 3·7 | 0 | 4·0 | 2·5 | 147·4 |
| गुड़गांव | Gurgaon | ... | 16·6 | 2·0 | 9·3 | 95·9 | 150·9 | 42·7 | 12·7 | 9·2 | 3·0 | 10·9 | 3·5 | 6·0 | 362·7 |
| फरीदाबाद | Faridabad | ... | — | — | — | — | — | — | 14·9 | 25·6 | 0 | 8·5 | 0·8 | 3·9 | 53·7 |
| जींद | Jind | ... | 0 | 7·0 | 49·4 | 39·6 | 139·3 | 35·5 | 25·0 | 0 | 0 | 0 | 0 | 0 | 295·8 |
| महेन्द्रगढ़ | Mahendragarh | ... | 13·5 | 11·8 | 57·6 | 28·6 | 94·7 | 28·9 | 16·2 | 3·4 | 11·0 | 8·8 | 3·7 | 4·3 | 282·5 |
| अम्बाला | Ambala | ... | 13·9 | 0 | 30·7 | 93·8 | 285·7 | 100·5 | 44·8 | 0 | 2·0 | 16·3 | 16·8 | 8·7 | 613·2 |
| करनाल | Karnal | ... | 33·1 | 7·0 | 34·9 | 35·3 | 219·3 | 38·6 | 15·3 | 4·0 | 0 | 9·8 | 17·3 | 3·8 | 418·4 |
| कुरुक्षेत्र | Kurukshetra | ... | 2·5 | 0 | 10·7 | 54·7 | 219·1 | 32·7 | 28·9 | 0 | 3·0 | 11·3 | 4·9 | 0 | 366·7 |
| रोहतक | Rohtak | ... | 14·8 | 11·8 | 17·5 | 46·5 | 85·4 | 15·8 | 30·7 | 3·3 | 13·0 | 3·8 | 9·8 | 4·0 | 256·4 |
| सोनीपत | Sonepat | ... | 11·3 | 10·1 | 12·0 | 95·6 | 143·3 | 39·0 | 55·2 | 2·9 | 0 | 17·7 | 1·2 | 2·6 | 390·9 |

प्राप्ति स्थान : निदेशक, भू-अभिलेख, हरियाणा।
*Source* : Director of Land Records, Haryana.

# जलवायु
# CLIMATE

## जिलावार मासिक सामान्य वर्षा : 1979–80
## Monthly Normal Rainfall by Districts : 1979-80

संख्या No. 4.2

(मिलीमीटर)
(Millimetres)

| जिला | District | | मासिक Monthly | | | | | | | | | | | | वार्षिक Annual |
|---|---|---|---|---|---|---|---|---|---|---|---|---|---|---|---|
| | | | मार्च March 1979 | अप्रैल April 1979 | मई May 1979 | जून June 1972 | जुलाई July 1979 | अगस्त August 1979 | सितम्बर September 1979 | अक्तूबर October 1979 | नवम्बर November 1979 | दिसम्बर December 1979 | जनवरी January 1980 | फरवरी February 1980 | जोड़ Total |
| 1 | | | 2 | 3 | 4 | 5 | 6 | 7 | 8 | 9 | 10 | 11 | 12 | 13 | 14 |
| हिसार | Hissar | ... | 12·0 | 12·0 | 10·5 | 34·6 | 105·3 | 104·5 | 68·5 | 10·4 | 1·5 | 7·0 | 15·4 | 13·9 | 395·6 |
| सिरसा | Sirsa | ... | 9·1 | 9·1 | 7·4 | 88·7 | 88·7 | 77·0 | 61·5 | 5·3 | 1·3 | 7·9 | 12·9 | 9·9 | 378·8 |
| भिवानी | Bhiwani | ... | 9·4 | 9·4 | 10·2 | 99·5 | 99·5 | 84·5 | 82·5 | 8·1 | 0·2 | 5·3 | 15·0 | 12·1 | 435·7 |
| गुड़गांव | Gurgaon | ... | 11·2 | 11·2 | 10·0 | 46·7 | 164·2 | 155·0 | 105·1 | 13·5 | 1·8 | 5·7 | 15·0 | 13·9 | 553·3 |
| फरीदाबाद | Faridabad | ... | — | — | — | — | — | — | 112.5 | 15·5 | 2·0 | 6·0 | 14.9 | 13·6 | — |
| जीन्द | Jind | ... | 9·7 | 9·7 | 11·7 | 142·2 | 142·2 | 129·0 | 97·3 | 9·9 | 2·0 | 7·6 | 12·5 | 18·8 | 592·6 |
| महेन्द्रगढ़ | Mahendragarh | ... | 9·1 | 9·1 | 10·4 | 132·0 | 132·0 | 123·8 | 91·2 | 10·0 | 2·0 | 4·4 | 17·0 | 12·4 | 553·4 |
| अम्बाला | Ambala | ... | 21·7 | 21·7 | 17·8 | 273·4 | 273·4 | 240·5 | 157·0 | 20·8 | 4·9 | 15·1 | 40·2 | 46·2 | 1,132·7 |
| करनाल | Karnal | ... | 14·8 | 14·8 | 12·1 | 193·6 | 193·6 | 173·7 | 122·3 | 12·1 | 3·5 | 9·7 | 27·2 | 26·3 | 803·7 |
| कुरुक्षेत्र | Kurukshetra | ... | 16·8 | 16·8 | 10·7 | 154·1 | 154·1 | 137·1 | 105·8 | 11·5 | 2·3 | 9·6 | 25·1 | 26·0 | 669·9 |
| रोहतक | Rohtak | ... | 9·1 | 9·1 | 10·2 | 38·5 | 120·9 | 110·9 | 86·4 | 9·2 | 1·6 | 5·6 | 14·8 | 10·8 | 427·1 |
| सोनीपत | Sonepat | ... | 12·7 | 12·7 | 12·0 | 154·2 | 154·2 | 141·0 | 100·8 | 11·8 | 2·1 | 8·7 | 21·5 | 17·6 | 649·3 |

प्राप्ति स्थान— निदेशक, भू-अभिलेख, हरियाणा ।
*Source* : Director of Land Records, Haryana.

## जलवायु
## CLIMATE

### जिलावार वास्तविक वार्षिक वर्षा

### Actual Annual Rainfall by Districts

संख्या No. 4·3

(सैंटीमीटर)
(Centimetres)

| जिला | District | | 1970-71 | 1971-72 | 1972-73 | 1973-74 | 1974-75 | 1975-76 | 1976-77 | 1977-78 | 1978-79 | 1979-80 |
|---|---|---|---|---|---|---|---|---|---|---|---|---|
| 1 | | | 2 | 3 | 4 | 5 | 6 | 7 | 8 | 9 | 10 | 11 |
| हिसार | Hissar | ... | 42·07 | 30·77 | 26·06 | 33·93 | 34·26 | 40·44 | 39·60 | 57·8 | 49·5 | 21·7 |
| सिरसा | Sirsa | ... | .. | .. | .. | .. | .. | .. | 37·9 | 50·7 | 42·2 | 10·9 |
| भिवानी | Bhiwani | ... | — | — | — | 40·27 | 27·54 | 41·22 | 38·6 | 68·3 | 63·1 | 14·7 |
| गुड़गांव | Gurgaon | ... | 56·35 | 73·69 | 53·83 | 53·79 | 42·75 | 66·79 | 55·2 | 76·9 | 86·4 | 36·3 |
| फरीदाबाद | Faridabad | .. | | | | | | | | | | 5·4 |
| जीन्द | Jind | ... | 41·55 | 56·74 | 37·65 | 49·16 | 51·59 | 49·36 | 60·3 | 76·3 | 68·6 | 29·6 |
| महेन्द्रगढ़ | Mahendragarh | ... | 69·37 | 70·00 | 49·71 | 53·36 | 42·82 | 62·29 | 55·3 | 59·4 | 61·2 | 28·3 |
| अम्बाला | Ambala | ... | 113·52 | 148·35 | 78·35 | 118·96 | 57·88 | 120·11 | 111·9 | 112·5 | 156·6 | 61·3 |
| करनाल | Karnal | ... | 56·60 | 69·04 | 72·67 | 51·30 | 39·58 | 57·57 | 80·3 | 63·2 | 90·6 | 41·8 |
| कुरुक्षेत्र | Kurukshetra | ... | — | — | — | 61·85 | 40·63 | 62·76 | 70·6 | 56·7 | 71·9 | 36·7 |
| रोहतक | Rohtak | ... | 54·32 | 49·54 | 45·04 | 33·60 | 37·92 | 83·90 | 44·1 | 100·1 | 42·8 | 25·6 |
| सोनीपत | Sonepat | ... | — | — | — | 40·23 | 39·06 | 55·56 | 65·9 | 87·7 | 97·3 | 39·1 |

प्राप्ति स्थान : निदेशक, भू-अभिलेख, हरियाणा ।
*Source* : Director of Land Records, Haryana.

टिप्पणी :—जिला सिरसा की 1975–76 तक एवं जिला भिवानी की 1972–73 तक की सूचना जिला हिसार में तथा जिला कुरुक्षेत्र व सोनीपत सम्बन्धी वर्ष 1972–73 तक की सूचना क्रमशः जिला करनाल व रोहतक में सम्मिलित है ।

# जलवायु

# CLIMATE

## चुने हुए स्थानों पर मासिक वर्षा——वास्तविक एवं सामान्य

## Monthly Rainfall at Selected Stations—Actual and Normal

संख्या No. 4·4

(मिलीमीटर)
(Millimetres)

| वर्ष Year | स्थान Station | | मासिक Monthly | | | | | | | | | | | |
|---|---|---|---|---|---|---|---|---|---|---|---|---|---|---|
| | | | जनवरी January | | फरवरी February | | मार्च March | | अप्रैल April | | मई May | | जून June | |
| | | | वास्तविक Actual | सामान्य Normal | वास्तविक Actual | सामान्य Normal | वास्तविक Actual | सामान्य Normal | वास्तविक Actual | सामान्य Normal | वास्तविक Actual | सामान्य Normal | वास्तविक Actual | सामान्य Normal |
| 1 | | | 2 | 3 | 4 | 5 | 6 | 7 | 8 | 9 | 10 | 11 | 12 | 13 |
| 1978 | अम्बाला | Ambala ... | 3·3 | 38·3 | 34·8 | 40·5 | 113·3 | 24·9 | 11·0 | 15·5 | 6·9 | 19·3 | 109·6 | 72·9 |
| | हिसार | Hissar ... | 2·0 | 17·0 | 37·5 | 13·7 | 55·0 | 14·5 | 1·0 | 7·6 | 0 | 12·9 | 63·2 | 31·5 |
| | करनाल | Karnal ... | 0 | 36·2 | 26·0 | 22·7 | .. | 22·4 | 0 | 7·9 | 3·0 | 7·2 | 14·7 | 52·8 |
| | गुड़गांव | Gurgaon ... | 0 | — | 17·6 | — | 19·4 | — | 8·6 | — | 0 | — | 154·9 | — |
| | नारनौल | Narnaul ... | 0 | — | 27·2 | — | 11·4 | — | 9·4 | — | 0 | — | 56·2 | |
| 1979 | अम्बाला | Ambala ... | 49·5 | 38·3 | 95·5 | 40·5 | 9·6 | 24·9 | 3·2 | 15·5 | 31·5 | 19·3 | 62·8 | 72·9 |
| | हिसार | Hissar ... | 13·2 | 17·0 | 65·8 | 13·7 | 2·0 | 14·5 | 1·9 | 7·6 | 43·6 | 12·9 | 5·9 | 31·5 |
| | करनाल | Karnal ... | 4·7 | 36·2 | 4·0 | 22·7 | 22·4 | 22·4 | .. | 7·9 | .. | 7·2 | 4·2 | 52·8 |
| | गुड़गांव | Gurgaon ... | 23·2 | — | 70·0 | — | 32·6 | — | 2·2 | .. | .. | .. | 46·9 | .. |
| | नारनौल | Narnaul ... | 9·4 | — | 100·0 | — | 3·3 | — | 5·2 | .. | 19·4 | .. | 36·1 | .. |
| 1980 | अम्बाला | Ambala ... | 30·4 | 38·3 | 7·7 | 40·5 | 40·8 | 24·9 | 4·2 | 15·5 | 0·8 | 19·3 | 119·9 | 72·9 |
| | हिसार | Hissar ... | 8·9 | 17·0 | 4·1 | 13·7 | 18·1 | 14·5 | 0·8 | 7·6 | 20·8 | 12·9 | 35·4 | 31·5 |
| | करनाल | Karnal ... | 12·0 | 36·2 | 0·8 | 22·7 | 24·4 | 22·4 | 0·0 | 7·9 | 0·0 | 7·2 | 118·0 | 52·8 |
| | गुड़गांव | Gurgaon ... | 3·8 | — | 7·9 | — | 26·2 | — | 0·0 | — | 8·8 | — | 58·8 | — |
| | नारनौल | Narnaul ... | 0·0 | — | 4·2 | — | 42·0 | — | 0·0 | — | 0·0 | — | 42·8 | — |

## चुने हुए स्थानों पर मासिक वर्षा—वास्तविक एवं सामान्य

## Monthly Rainfall at Selected Stations—Actual and Normal

संख्या No. 4·4 (समाप्त) (*concld*)

(मिलीमीटर)
(Millimetres)

| वर्ष Year | स्थान Station | मासिक Monthly: जुलाई *July* वास्तविक Actual | जुलाई *July* सामान्य Normal | अगस्त *August* वास्तविक Actual | अगस्त *August* सामान्य Normal | सितम्बर *September* वास्तविक Actual | सितम्बर *September* सामान्य Normal | अक्तूबर *October* वास्तविक Actual | अक्तूबर *October* सामान्य Normal | नवम्बर *November* वास्तविक Actual | नवम्बर *November* सामान्य Normal | दिसम्बर *December* वास्तविक Actual | दिसम्बर *December* सामान्य Normal | वार्षिक Annual: जोड़ *Total* वास्तविक Actual | जोड़ *Total* सामान्य Normal |
|---|---|---|---|---|---|---|---|---|---|---|---|---|---|---|---|
| 1 | | 14 | 15 | 16 | 17 | 18 | 19 | 20 | 21 | 22 | 23 | 24 | 25 | 26 | 27 |
| 1978 | | | | | | | | | | | | | | | |
| अम्बाला | Ambala ... | 316·0 | 248·2 | 176·7 | 213·1 | 228·9 | 144·8 | 7·6 | 22·6 | 15·2 | 4·3 | 5·2 | 16·8 | 1038·5 | 861·2 |
| हिसार | Hissar ... | 235·2 | 107·7 | 98·6 | 121·2 | 12·3 | 81·0 | 4·0 | 13·2 | 0·4 | 1·0 | — | 7·1 | 559·2 | 428·4 |
| करनाल | Karnal ... | 75·0 | 192·9 | .. | 215·4 | 13·6 | 136·2 | 0 | 59·8 | — | 5·3 | — | 8·8 | 133·3 | 767·6 |
| गुड़गांव | Gurgaon ... | 308·0 | — | .. | .. | 336·2 | — | 0 | — | — | .. | 3·6 | — | 848·3 | — |
| नारनौल | Narnaul ... | 217·7 | — | 144·7 | .. | 30·6 | — | 0 | — | — | — | — | — | 497·2 | — |
| 1979 | | | | | | | | | | | | | | | |
| अम्बाला | Ambala ... | 332·1 | 248·2 | 36·7 | 213·1 | 44.4 | 144.8 | .. | 22.6 | 4.4 | 4·3 | 14.9 | 16·8 | 684·6 | 861·2 |
| हिसार | Hissar ... | 142·3 | 107·7 | 210·6 | 121·2 | 37.9 | 81.0 | 0.8 | 13·2 | 0.1 | 1·0 | 0·4 | 7·1 | 524·5 | 428·4 |
| करनाल | Karnal ... | 15·9 | 192·9 | 4·1 | 215·4 | 2.3 | 136.2 | .. | 59.8 | — | — | 1·0 | 8·8 | 58·6 | 762·3 |
| गुड़गांव | Gurgaon ... | 274·8 | .. | 47·8 | — | 18.4 | .. | 1.8 | .. | — | 5·3 | 8·4 | — | 526·1 | 5.3 |
| नारनौल | Narnaul ... | 54·3 | .. | 34·8 | — | .. | .. | .. | — | — | — | 3.4 | .. | 265·9 | — |
| 1980 | | | | | | | | | | | | | | | |
| अम्बाला | Ambala ... | 332·8 | 248·2 | 94·1 | 213·1 | 73·8 | 144·8 | 50·2 | 22·6 | 7·0 | 4·3 | 50·7 | 16·8 | 812·4 | 861·2 |
| हिसार | Hissar ... | 132·2 | 107·7 | 34·0 | 121·2 | 8·3 | 81·0 | 9·4 | 13·2 | 5·6 | 1·0 | 33·8 | 7·1 | 311·4 | 428·4 |
| करनाल | Karnal ... | — | 192·9 | — | 215·4 | — | — | — | — | 0·3 | 5·3 | — | 8·8 | 155·5 | 571·6 |
| गुड़गांव | Gurgaon ... | — | — | — | — | — | — | — | — | 2·0 | — | 7·4 | — | 114·9 | — |
| नारनौल | Narnaul ... | — | — | 234·6 | — | 24·2 | — | 8·4 | — | — | — | — | — | 356·2 | — |

टिप्पणी :— 0 से अभिप्राय 0.5 सैंटीमीटर से कम है।
NOTE:—0 indicates less than 0·5 cm.

प्राप्ति स्थान : प्रादेशिक मौसम विज्ञान केन्द्र, नई दिल्ली।
*Source* : Regional Meteorological Centre, New Delhi.

## चुने हुए स्थानों पर तापमान (सी.)

संख्या No. 4.5

## Temperature (C°) at Selected Stations

| वर्ष/स्थान Year / Station | | जनवरी January | | | फरवरी February | | | मार्च March | | | अप्रैल April | | | मई May | | | जून June | | |
|---|---|---|---|---|---|---|---|---|---|---|---|---|---|---|---|---|---|---|---|
| | | उ H | न्यू L | म M | उ H | न्यू L | म M | उ H | न्यू L | म M | उ H | न्यू L | म M | उ H | न्यू L | म M | उ H | न्यू L | म M |
| 1 | | 2 | 3 | 4 | 5 | 6 | 7 | 8 | 9 | 10 | 11 | 12 | 13 | 14 | 15 | 16 | 17 | 18 | 19 |
| 1978 | | | | | | | | | | | | | | | | | | | |
| अम्बाला | Ambala ... | 24.2 | 2.4 | 12.3 | 27.5 | 1.7 | 13.8 | 30.5 | 8.2 | 17.9 | 38.5 | 12.6 | 26.1 | 45.0 | 20.4 | 33.4 | 44.5 | 20.8 | 32.4 |
| हिसार | Hissar ... | 25.8 | 0.7 | 13.0 | 29.5 | 2.8 | 14.8 | 34.4 | 7.3 | 19.4 | 42.9 | 12.5 | 28.0 | 46.3 | 21.8 | 35.5 | 45.5 | 23.4 | 34.6 |
| करनाल | Karnal ... | .. | .. | 13.0 | .. | .. | 14.7 | .. | .. | 18.5 | 39.0 | 9.0 | 26.7 | 44.0 | 22.0 | 33.5 | 44.0 | 20.2 | 31.9 |
| गुड़गांव | Gurgaon ... | 27.2 | 0.4 | 13.0 | 28.6 | 1.1 | 14.7 | 34.2 | 7.2 | 19.4 | 41.8 | 11.5 | 27.1 | 46.2 | 19.2 | 34.4 | 45.6 | 21.2 | 33.1 |
| नारनौल | Narnaul ... | 27.4 | 1.2 | 13.6 | 31.0 | 1.2 | 14 | 35.0 | 6.4 | 20.0 | 41.0 | 12.3 | 27.5 | 45.4 | 20.0 | 35.6 | 45.0 | 23.0 | 34.6 |
| 1979 | | | | | | | | | | | | | | | | | | | |
| अम्बाला | Ambala ... | 23.3 | 3.4 | 14.2 | 25.2 | 4.8 | 14.6 | 32.8 | 3.7 | 18.5 | 43.2 | 14.2 | 27.6 | 41.8 | 18.6 | 29.9 | 44.5 | 21.4 | 32.7 |
| हिसार | Hissar ... | 24.9 | 3.0 | 14.0 | 28.8 | 3.9 | 15.7 | 35.5 | 3.3 | 19.8 | 45.0 | 15.5 | 29.3 | 43.7 | 17.0 | 30.1 | 46.1 | 21.9 | 34.6 |
| करनाल | Karnal ... | 24.0 | 5.0 | 14.9 | 25.0 | 5.0 | 15.0 | 33.4 | 4.0 | 18.8 | .. | .. | .. | 41.0 | 18.0 | 29.7 | 45.0 | 20.0 | 31.9 |
| गुड़गांव | Gurgaon ... | 24.8 | 2.3 | 14.5 | 28.8 | 3.3 | 15.2 | 35.0 | 3.8 | 19.4 | 44.6 | 13.8 | 28.1 | .. | .. | .. | 46.3 | 22.2 | 33.3 |
| नारनौल | Narnaul ... | 27.0 | 2.4 | 13.5 | 30.0 | 3.0 | 15.8 | 33.6 | 3.6 | 19.5 | 44.0 | 14.5 | 28.9 | 42.5 | 17.0 | 30.4 | 45.4 | 22.0 | 34.1 |
| 1980 | | | | | | | | | | | | | | | | | | | |
| अम्बाला | Ambala ... | 25.1 | 3.7 | 13.3 | 29.3 | 2.8 | 16.5 | 31.8 | 7.5 | 19.4 | 41.9 | 13.8 | 28.2 | 43.7 | 21.7 | 33.1 | 42.5 | 21.7 | 32.6 |
| हिसार | Hissar ... | 29.2 | 2.2 | 13.5 | 34.9 | 2.0 | 17.8 | 33.7 | 9.3 | 20.7 | 44.2 | 15.2 | 29.8 | 43.0 | 20.9 | 34.5 | 46.3 | 22.3 | 33.7 |
| करनाल | Karnal ... | 24.0 | 5.0 | 13.6 | 29.0 | 4.0 | 16.7 | 32.0 | 9.0 | 20.5 | 43.0 | 15.0 | 29.0 | 46.2 | 22.0 | 33.1 | 42.0 | 22.0 | 31.4 |
| गुड़गांव | Gurgaon ... | 27.4 | 1.1 | 13.0 | 33.0 | 2.6 | 17.5 | 38.8 | 6.8 | 20.7 | 43.7 | 13.2 | 29.7 | 45.0 | 21.0 | 34.2 | 44.8 | 23.4 | 33.6 |
| नारनौल | Narnaul ... | 25.4 | 1.0 | 13.6 | 29.0 | 2.0 | 17.0 | .. | 7.0 | .. | .. | 13.0 | .. | .. | 21.4 | .. | .. | 24.0 | .. |

# जलवायु
# CLIMATE

## चुने हुए स्थानों का तापमान (सी.)
## Temperature (C°) at Selected Stations

संख्या No. 4.5 (समाप्त) *(Concld)*

| वर्ष / स्थान | Year / Station | जुलाई *July* | | | अगस्त *August* | | | सितम्बर *September* | | | अक्तुबर *October* | | | नवम्बर *November* | | | दिसम्बर *December* | | |
|---|---|---|---|---|---|---|---|---|---|---|---|---|---|---|---|---|---|---|---|
| | | उ H | न्यू L | म M | उ H | न्यू L | म M | उ H | न्यू L | म M | उ H | न्यू L | म M | उ H | न्यू L | म M | उ H | न्यू L | म M |
| | 1 | 20 | 21 | 22 | 23 | 24 | 25 | 26 | 27 | 28 | 29 | 30 | 31 | 32 | 33 | 34 | 35 | 36 | 37 |
| **1978** | | | | | | | | | | | | | | | | | | | |
| अम्बाला | Ambala ... | 36.0 | 21.5 | 28.9 | 35.8 | 23.4 | 28.7 | 34·8 | 20·6 | 27·0 | 33·8 | 13·8 | 24·2 | 31.5 | 6.3 | 19·2 | 25.7 | 3.0 | 14.6 |
| हिसार | Hissar ... | 38.9 | 24.1 | 29.6 | 38.2 | 24·4 | 30.3 | 37·8 | 21·6 | 29·1 | 38·0 | 14·5 | 26·2 | 34.8 | 4.8 | 20.5 | 26.8 | 2.0 | 15.0 |
| करनाल | Karnal ... | 36.0 | 20.0 | 28.6 | 35.0 | 22.0 | 28.4 | 35·0 | 20·0 | 27·6 | 33·0 | 16·0 | 25·3 | 32.0 | 8.0 | 20.1 | 26.0 | 5.0 | 15.4 |
| गुड़गांव | Gurgaon ... | 38.2 | 23.2 | 29.0 | 35.5 | 15.5 | 28.5 | 36·2 | 21·4 | 27·9 | 35·7 | 13·1 | 25·1 | 33.8 | 3.2 | 20.1 | 27.0 | 1.3 | 14.7 |
| नारनौल | Narnaul ... | 35.4 | 23.4 | 29.2 | 37.4 | 23.4 | 29.0 | 37·4 | 22·0 | 28·9 | 36·6 | 13·0 | 25·8 | 35.0 | 4.0 | 20.5 | 28·0 | 2.0 | 15.0 |
| **1979** | | | | | | | | | | | | | | | | | | | |
| अम्बाला | Ambala ... | .. | 21.4 | .. | .. | 21.9 | .. | 36·8 | 17·2 | 27·6 | 34·9 | 15·7 | 25·2 | 32.2 | 9.0 | 21.1 | 25.9 | 5.6 | 15.4 |
| हिसार | Hissar ... | 45.7 | 22.0 | 32.7 | 39.4 | 23.9 | 31.4 | 39·9 | 18·1 | 29·5 | 38·2 | 16·3 | 26·8 | 33.5 | 10.2 | 21.6 | 28.0 | 6.1 | 15.4 |
| करनाल | Karnal ... | 40.0 | 23·0 | 29.6 | 37.0 | 24.0 | 29.8 | 36·0 | 19·0 | 27·9 | 34·0 | 17·0 | 25·8 | 31.0 | 12.0 | 21.7 | 26.0 | 7.0 | 15.8 |
| गुड़गांव | Gurgaon ... | 43.7 | 23·4 | 31.3 | 38.5 | 23·2 | 30.3 | 40·2 | 17·3 | 29·4 | 37·8 | 15·1 | 26·9 | 33·7 | 10·6 | 21·7 | 27.4 | 3.8 | 15.6 |
| नारनौल | Narnaul ... | 43.4 | 24.2 | 31.8 | 38.0 | 23.0 | 28.7 | 32·4 | 17·2 | 26·9 | 32.8 | 15·4 | 24·5 | 31.6 | 10.0 | 21.1 | 26.4 | 5.0 | 16.2 |
| **1980** | | | | | | | | | | | | | | | | | | | |
| अम्बाला | Ambala ... | 37.1 | 22.2 | 29.6 | 36.8 | 22.4 | 29.4 | 35.9 | 19.2 | 28.3 | 34.9 | 13.6 | 25.2 | 30.0 | 8.6 | 19.3 | 24.2 | 3.0 | 14.5 |
| हिसार | Hissar ... | 41.0 | 25.2 | 31.5 | 40.6 | 23.6 | 32.1 | 40.8 | 21.4 | 30.7 | 39.2 | 14.1 | 28.1 | 30.7 | 10.0 | 20.7 | 28.1 | 4.6 | 15.3 |
| करनाल | Karnal ... | 38.0 | 21.0 | 29.2 | 36.0 | 22.0 | 29.3 | 35.0 | 20.0 | 28.9 | 35.0 | 15.0 | 29.8 | 29.0 | 10.0 | 2[illegible].1 | 25.0 | 6.0 | 15.4 |
| गुड़गांव | Gurgaon ... | — | — | — | — | — | — | 37.7 | 19.0 | 28.7 | 36.6 | 13.0 | 26.9 | 31.5 | 8.6 | 19.6 | 27.3 | 3.8 | 15.8 |
| नारनौल | Narnaul ... | — | 22.7 | — | — | 25.6 | — | — | 19.6 | — | — | 14.4 | — | — | 8.5 | — | — | — | — |

प्राप्ति स्थान:—प्रादेशिक मौसम विज्ञान केंद्र, नई दिल्ली ।
*Source.*—Regional Meteorological Centre, New Delhi.

टिप्पणी—उ—मास में किसी भी समय उच्चतम
Note :—H-Highest at any point of time in a month.

न्यु—मास में किसी भी समय न्युनतम
L—Lowest at any point of time in a month

म = ½ (मास के दौरान रिपोर्ट किये गये दैनिक औसत अधिकतम तथा दैनिक औसत न्युनतम)
M = ½(Mean daily Maximum plus mean daily minimum during the month)

## चुने हुए स्थानों पर नोट की गई हवा की माध्य गति
## Mean Wind Speed Recorded at Selected Stations

संख्या No. 4.6

(कि. मी. प्रति घंटा)
(Km. P.H.)

| वर्ष / स्थान | Year / Station | | जनवरी January | फरवरी February | मार्च March | अप्रैल April | मई May | जून June | जुलाई July | अगस्त August | सितम्बर September | अक्तूबर October | नवम्बर November | दिसम्बर December |
|---|---|---|---|---|---|---|---|---|---|---|---|---|---|---|
| 1 | | | 2 | 3 | 4 | 5 | 6 | 7 | 8 | 9 | 10 | 11 | 12 | 13 |
| 1978 | | | | | | | | | | | | | | |
| अम्बाला | Ambala | ... | 4·0 | 4·0 | 6·0 | 6·0 | 6·0 | 7·0 | 6·0 | 4·0 | .. | 4·0 | 4·0 | 3·0 |
| हिसार | Hissar | ... | 3·0 | 3·0 | 6·0 | 5·0 | 6·0 | 9·0 | 8·0 | 4·0 | 3·0 | 2·0 | 4·0 | 4·0 |
| करनाल | Karnal | ... | .. | .. | .. | .. | .. | .. | .. | .. | .. | .. | .. | .. |
| गुड़गांव | Gurgaon | ... | 4·0 | 4·0 | 6·0 | 6·0 | 7·0 | 8·0 | 6·0 | 1·0 | 2·0 | 2·0 | 4·0 | 4·0 |
| नारनौल | Narnaul | ... | 2·0 | 3·0 | 3·0 | 3·0 | 5·0 | 6·0 | 5·0 | 3·0 | .. | .. | .. | .. |
| 1979 | | | | | | | | | | | | | | |
| अम्बाला | Ambala | ... | 4·0 | 5·0 | 7·0 | 5·0 | 7·0 | 8·0 | 7·0 | 6·0 | 4·0 | 4·0 | 4·0 | 4·0 |
| हिसार | Hissar | ... | 2·0 | 5·0 | 6·0 | 5·0 | 6·0 | 8·0 | 8·0 | 7·0 | 5·0 | 4·0 | 3·0 | 3·0 |
| करनाल | Karnal | ... | .. | . | .. | .. | .. | .. | .. | .. | .. | .. | .. | .. |
| गुड़गांव | Gurgaon | ... | .. | 3·0 | .. | 4·0 | .. | 7·0 | 6·0 | 7·0 | 5·0 | 4.0 | 3·0 | 3·0 |
| नारनौल | Narnaul | ... | .. | .. | .. | .. | .. | .. | 4·0 | 5·0 | 3·0 | 3·0 | .. | .. |
| 1980 | | | | | | | | | | | | | | |
| अम्बाला | Ambala | ... | 5.0 | 7·0 | 6·0 | 6·0 | 7·0 | 9·0 | 6·0 | 5·0 | 4·0 | 4·0 | 3·4 | 4·0 |
| हिसार | Hissar | ... | 4·0 | 6·0 | 6·0 | 6·0 | 6·0 | 8·0 | 7·0 | 6·0 | 5·0 | 4·0 | 2·6 | 3·5 |
| करनाल | Karnal | ... | .. | .. | .. | .. | .. | .. | .. | .. | .. | .. | .. | .. |
| गुड़गांव | Gurgaon | ... | 3·0 | 5·0 | 5·0 | 6.0 | 7·0 | 8·0 | .. | .. | 4·0 | 4·0 | 2·7 | 3·8 |
| नारनौल | Narnaul | ... | .. | — | .. | .. | .. | .. | .. | .. | .. | .. | .. | .. |

प्राप्ति स्थान :—प्रादेशिक मौसम विज्ञान केन्द्र, नई देहली
*Source* :—Regional Meteorological Centre, New Delhi.

## हरियाणा में चुने हुए स्थानों पर सापेक्ष आर्द्रता
## Mean Relative Humidity at Selected Stations in Haryana

संख्या No. 4.7

(प्रतिशतता)
(Percentage)

| वर्ष / स्थान | Year / Station | | जनवरी January | फरवरी February | मार्च March | अप्रैल April | मई May | जून June | जुलाई July | अगस्त August | सितम्बर September | अक्तूबर October | नवम्बर November | दिसम्बर December |
|---|---|---|---|---|---|---|---|---|---|---|---|---|---|---|
| 1 | | | 2 | 3 | 4 | 5 | 6 | 7 | 8 | 9 | 10 | 11 | 12 | 13 |
| 1978 | | | | | | | | | | | | | | |
| अम्बाला | Ambala | ... | 90 | 88 | 79 | 59 | 41 | 66 | 83 | 86 | 80 | 77 | 77 | 89 |
| हिसार | Hissar | ... | 80 | 80 | 68 | 53 | 31 | 55 | 83 | 83 | 78 | 65 | 74 | 80 |
| करनाल | Karnal | ... | 77 | 75 | 71 | 48 | 42 | 61 | 83 | 84 | 76 | 67 | 72 | 72 |
| गुड़गांव | Gurgaon | ... | 75 | 76 | 71 | 47 | 33 | 61 | 84 | 85 | 75 | 59 | 66 | 73 |
| नारनौल | Narnaul | ... | 76 | 64 | 65 | 42 | 30 | 48 | 82 | 79 | 67 | 51 | 60 | 60 |
| 1979 | | | | | | | | | | | | | | |
| अम्बाला | Ambala | ... | 85 | 86 | 72 | 61 | 45 | 57 | 66 | 77 | 74 | 68 | 75 | 82 |
| हिसार | Hissar | ... | 85 | 85 | 67 | 48 | 43 | 46 | 70 | 73 | 68 | 59 | 72 | 80 |
| करनाल | Karnal | ... | 77 | 76 | 63 | .. | 44 | 55 | 84 | 72 | 67 | 61 | 69 | 81 |
| गुड़गांव | Gurgaon | ... | 74 | 79 | 59 | 42 | .. | 47 | 73 | 73 | 63 | 51 | 67 | 81 |
| नारनौल | Narnaul | ... | 68 | 77 | 61 | 41 | 49 | 43 | 68 | 79 | 66 | 55 | 62 | 63 |
| 1980 | | | | | | | | | | | | | | |
| अम्बाला | Ambala | ... | 89 | 76 | 75 | 53 | 44 | 64 | 82 | 84 | 84 | 75 | 80 | 89 |
| हिसार | Hissar | ... | 84 | 73 | 73 | 45 | 36 | 55 | 81 | 74 | 67 | 71 | 81 | 83 |
| करनाल | Karnal | ... | 84 | 84 | 74 | 45 | 37 | 62 | 85 | 83 | 74 | 72 | 74 | 84 |
| गुड़गांव | Gurgaon | ... | 80 | 69 | 67 | 36 | 34 | 57 | .. | .. | 70 | 64 | 73 | 73 |
| नारनौल | Narnaul | ... | 55 | 42 | 50 | 46 | 40 | 47 | 79 | 74 | 64 | 56 | .. | .. |

प्रातः 8.30 बजे भारतीय मानक समय के अनुसार
Mean Relative Humidity is Recorded at 8.30 A.M. I.S.T.

प्राप्ति स्थान :—प्रादेशिक मौसम विज्ञान केन्द्र, नई देहली।
*Source.*—Regional Meteorological Centre, New Delhi.

## खण्ड V
## कृषि

समूचे राज्य के लिये क्षेत्र का वर्गीकरण, प्रमुख फसलों का क्षेत्र, उत्पादन तथा प्रति हैक्टेयर उपज के सम्बन्ध में 1970-71 से 1979-80 तक के वर्षों के लिये तथा जिलावार 1979-80 के लिये कृषि सम्बन्धी आंकड़े इस भाग में दिए गए हैं। भू-राजस्व निर्धारण, अधिक उपजाऊ बीजों की किस्मों के अधीन क्षेत्रफल तथा सब्जियों अधीन क्षेत्र, उर्वरकों की प्राप्ति, वितरण तथा उपभोग, कृषियन्त्र तथा उपकरण तथा चकबन्दी आंकड़े भी दिए गए हैं। जानकारी का आधार उपायुक्त, हरियाणा, निदेशक, भू-अभिलेख तथा निदेशक, कृषि विभाग है तथा ये आंकड़े कृषि वर्ष (1 जुलाई, से 30 जून तक) से सम्बन्धित हैं।

गांव पत्रों के अनुसार क्षेत्र—यह जिलों में राजस्व के प्रयोजन के लिये देहाती कर्मचारी वर्ग द्वारा तैयार की गई क्षेत्र की विवरणियों पर आधारित है।

वनों के अधीन क्षेत्र—इस में राज्य के सरकारी तथा गैर-सरकारी वनों के सम्बन्ध में किसी वैध अधिनियम के अधीन वन के रूप में श्रेणीबद्ध या बन्दोबस्त की गई भूमियों पर वास्तविक वन-क्षेत्र शामिल हैं। सड़कों, रेलवे लाईनों और नहरों के साथ लगते हुए वन क्षेत्र को भी शामिल किया गया है। इस भाग में वनों के अधीन दिखाया गया क्षेत्र खण्ड V में वन विभाग द्वारा दिए गए क्षेत्र से भिन्न है क्योंकि कुछ क्षेत्र जिन पर वन नहीं हैं वन विभाग द्वारा सम्मिलित कर लिया जाता है परन्तु उपायुक्त द्वारा नहीं।

कृषि के लिये अनुपलब्ध भूमि—इस में पहाड़, मरुस्थल इत्यादि जैसे पूर्ण रूप से बंजर और कृषि अयोग्य भूमि शामिल है जिसे अत्यधिक खर्च के बिना खेती बाड़ी के योग्य नहीं बनाया जा सकता अथवा भवनों, सड़कों, रेलों तथा पानी के अन्तर्गत तथा अन्य कृषि-इतर प्रयोजनों के लिये प्रयुक्त होने वाली भूमि भी सम्मिलित है।

परती भूमि को छोड़कर अन्य कृषि रहित भूमि—इस का अर्थ ऐसी भूमि है जो कृषि के लिए उपलब्ध है, चाहे उन पर कृषि की जाती हो या जिन्हें किसी न किसी कारण से बाद में छोड़ दिया गया हो, और इस में कृषि योग्य निर्जन भूमि, स्थायी चरागाह और चरने के लिये अन्य भूमि और विविध वृक्ष फसलों के अधीन भूमि और उपवन शामिल हैं।

परती भूमि—इस का अर्थ है कृषि योग्य भूमि जो छोड़े जाने पर एक लम्बी अवधि के लिये काश्त न किए जाने पर 'पुरानी परती' कहलाती है और चालू वर्ष के दौरान कृषि रहित रखे जाने पर "चालू परती" कहलाती है।

बोया गया निवल क्षेत्र—यह फसलों के अधीन बोया गया निवल क्षेत्र है, वर्ष के दौरान एक बार से अधिक बोए गए क्षेत्र केवल एक बार गिने जाते हैं।

फसल वाला कुल क्षेत्र—इस में वर्ष के दौरान फसलों के अधीन कुल क्षेत्र शामिल है। वर्ष के दौरान उसी भूमि पर विभिन्न फसलें उगाने की स्थिति में वही क्षेत्र एक बार से अधिक गिना जाता है।

सारणी 5.1 में वर्ष 1970-71 से 1979-80 तक के वर्षों के दौरान प्रयोग में लाई गई भूमि के अनुसार हरियाणा के क्षेत्र का वर्गीकरण तथा जिलावार 1979-80 के लिए दिया गया है।

सारणी 5.2 तथा 5.2 (a) में 1978-79 तथा 1977-78 वर्ष के लिये कुल क्षेत्र तथा इस के वर्गीकरण के सम्बन्ध में विभिन्न राज्यों की तुलनात्मक स्थिति दिखाई गई है।

सारणी 5.3 में हरियाणा में वर्ष 1976-77 सम्बन्धी संक्रिय जोतों की आकार-वार संख्या दी गई है।

सारणी 5.4 में भारत में वर्ष 1976-77 सम्बन्धी संक्रिय जोतों की आकार-वार संख्या दी गई है।

सारणी 5.5, 5.6 तथा 5.7 में 1970-71 से 1979-80 तक के वर्षों के लिये हरियाणा राज्य का क्षेत्र, उत्पादन और प्रमुख फसलों की प्रति हैक्टेयर उपज के सम्बन्ध में तथा जिलावार केवल 1979-80 के लिये आंकड़े दिये गये हैं।

गेहूं, चने, बाजरा और मक्की के सम्बन्ध में उत्पादन/उपज आंकड़े वर्ष 1955-56 से फसल कटाई प्रयोगों पर आधारित हैं। इस के अतिरिक्त चावल, ज्वार और जौ के सम्बन्ध में आंकड़े 1955-56 के केवल हिसार, रोहतक, गुड़गांव, करनाल और अम्बाला जिलों के सम्बन्ध में हैं और वर्ष 1960-61 से सभी जिलों के सम्बन्ध में तथा गन्ना (गुड़) के सम्बन्ध में वर्ष 1955-56 और रबी तेल बीजों के सम्बन्ध में वर्ष 1968-69 पर आधारित है।

सारणी 5.8 से वर्ष 1979-80 में प्रमुख फसलों के क्षेत्र तथा उपज का जिलावार प्रतिशत वितरण का पता चलता है।

सारणी 5.9 में हरियाणा में वर्ष 1970-71 से 1979-80 तक की अवधि के लिये कृषि से सम्बन्धित विभिन्न सूचकांक दिए गए हैं।

सारणी 5.10 में हरियाणा में वर्ष 1970-71 से 1979-80 तक की अवधि के लिये फसल अधीन क्षेत्र के सूचकांक दिये गये हैं।

सारणी 5.11 में हरियाणा में वर्ष 1970-71 से 1979-80 तक की अवधि के लिये कृषि उपज के सूचकांक दिए गए हैं।

सारणी 5.12 तथा 5.13 में वर्ष 1979-80 के दौरान प्रमुख फसलों के अधीन क्षेत्र और उत्पादन के सम्बन्ध में विभिन्न राज्यों की तुलनात्मक स्थिति दिखाई गई है।

सारणी 5.14 में हरियाणा राज्य में अनाज के अधिक उपजाऊ बीजों की किस्मों के अधीन क्षेत्र वर्ष 1970-71 से 1979-80 तथा जिला वार वर्ष 1980-81 का लक्ष्य दर्शाया गया है।

सारणी 5.15 में वर्ष 1979-80 के लिये जिलावार फलों तथा सब्जियों के अधीन क्षेत्र दिया गया है।

सारणी 5.16 में हरियाणा में उर्वरकों की प्राप्ति तथा वितरण दिखाया गया है।

सारणी 5.17 में हरियाणा में जिलावार वर्ष 1970-71 से 1979-80 तक उर्वरक (पोषक) उपभोग का पता चलता है।

सारणी 5.18 पशुधन गणना 1977 के अनुसार हरियाणा में कृषि यन्त्रों तथा उपकरणों की संख्या बताती है।

सारणी 5.19 में हरियाणा में 1970-71 से 1979-80 वर्षों में ट्रैक्टर सम्बन्धी प्रगति दिखाई गई है।

सारणी 5.20 तथा 5.21 में जिलावार पुनर्विभाजित गांवों की संख्या और पुनर्विभाजित क्षेत्र दिखाया गया है।

सारणी 5.22 में वर्ष 1979-80 के लिए हरियाणा राज्य के जिलों में भू-राजस्व निर्धारण की दर के सम्बन्ध में आंकड़े दिए गए हैं।

## SECTION V
## AGRICULTURE

Agricultural statistics regarding classification of area, hectareage and production of principal crops and yield per hectare of major crops for the years 1970-71 to 1979-80 for the State as a whole and district-wise data only for the year 1979-80 only have been presented in this section. It also contains information in respect of land revenue assessment, area under high yielding varieties, area under fruits and vegetables, receipt, and distribution of fertilizers, agricultural machinery and implements including tractors and consolidation operation, etc. The information has been collected from Deputy Commissioners, Director of Land Records and Director of Agriculture, Haryana and the data relate to agricultural year July-June.

*Area according to village papers.*—It is based on the returns of area prepared by village staff for revenue purposes in the districts.

*Area under forest.*—This includes actually forested areas on the lands classed or administered as forest under any legal enactment dealing with forests whether State owned or private. Besides, the forest area along roads, railways and canals have also been included. The area under forests given in this section will not tally with that of the Forest Department shown in section V, owing to the fact that certain lands though not wooded are taken as forest by the Forest Department whereas these are not treated as such by the revenue authorities.

*Land not available for cultivation.*—This includes absolutely barren and unculturable land like mountains, deserts, etc., which cannot be brought under plough except at exhorbitant costs, land covered by buildings, roads and railways and water or otherwise appropriated for non-agricultural purposes.

*Other uncultivated land excluding fallow lands.*—This denotes land available for cultivation, whether not taken up for cultivation or abandoned later on for one reason or the other and includes culturable waste, permanent pastures and other grazing lands and lands under miscellaneous tree crops and groves.

*Fallow lands.*—It denotes cultivable land which after abandonment remains uncultivated over a long period called 'old fallows' and those kept uncultivated during the current year are called 'current fallows'.

*Net area sown.*—It is the net area sown under crops, the areas sown more than once during the year being counted only once.

*Total Cropped area.*—It includes total area covered with crops during the year. In case, different crops are raised on the same land during the year, the same area is counted more than once.

Table 5.1 gives classification of area of Haryana by land use for the year 1970-71 to 1979-80 and districtwise for 1979-80.

Tables 5.2 and 5.2 (a) show comparative position of various states in regard to area and its classification for the year 1978-79 and 1977-7.8

Tables 5.3 and 5.4 show size-wise number of operational holdings in 1976-77 in Haryana and India respectively.

Tables 5.5, 5.6 & 5.7 present data regarding area under production and average yield of principal crops in the State for the years 1970-71 to 1979-80 and districtwise for 1979-80 only.

Production and yield figures are based on crop cutting experiments from 1955-56 in respect of wheat, gram, bajra and maize. Further in respect of rice, jowar and barley from 1955-56 in respect of Hissar, Rohtak, Gurgaon, Karnal and Ambala Districts only and from 1960-61 for all districts and in respect of sugarcane from 1955-56 and in respect of Rabi oil seeds (Rape and Mustard) from 1968-69.

Table 5.8 shows the percentage distribution of area and production of principal crops, districtwise for 1979-80.

Table 5.9 shows various index numbers related to agriculture in Haryana for the years 1970-71 to 1979-80.

Table 5.10 presents index numbers of area under crops in Haryana for the years 1970-71 to 1979-80.

Table 5.11 gives index of agricultural production in Haryana for the years 1970-71 to 1979-80.

Tables 5.12 and 5.13 show comparative position of various States in regard to the area under and production of principal crops for the year 1979-80.

Table 5.14 shows area under high yielding varieties of foodgrains in Haryana for the years 1970-71 to 1979-80 and districtwise for 1979-80 and targets for 1980-81.

Table 5.15 shows area under fruits and vegetables (districtwise) for 1979-80.

Table 5.16 shows receipt and distribution of fertilizers in Haryana.

Table 5.17 shows the consumption of fertilizers (Nutrients) in Haryana for the years from 1970-71 to 1979-80.

Table 5.18 shows the number of agricultural machinery and implements according to Live-stock Census, 1977.

Table 5.19 gives information regarding number of tractors for the years from 1970-71 to 1979-80.

Tables 5.20 and 5.21 show the number of villages and area Repartitioned in Haryana districtwise.

Table 5.22 presents data on incidence of land revenue assessment in districts for the year 1979-89.

# LAND UTILISATION IN HARYANA

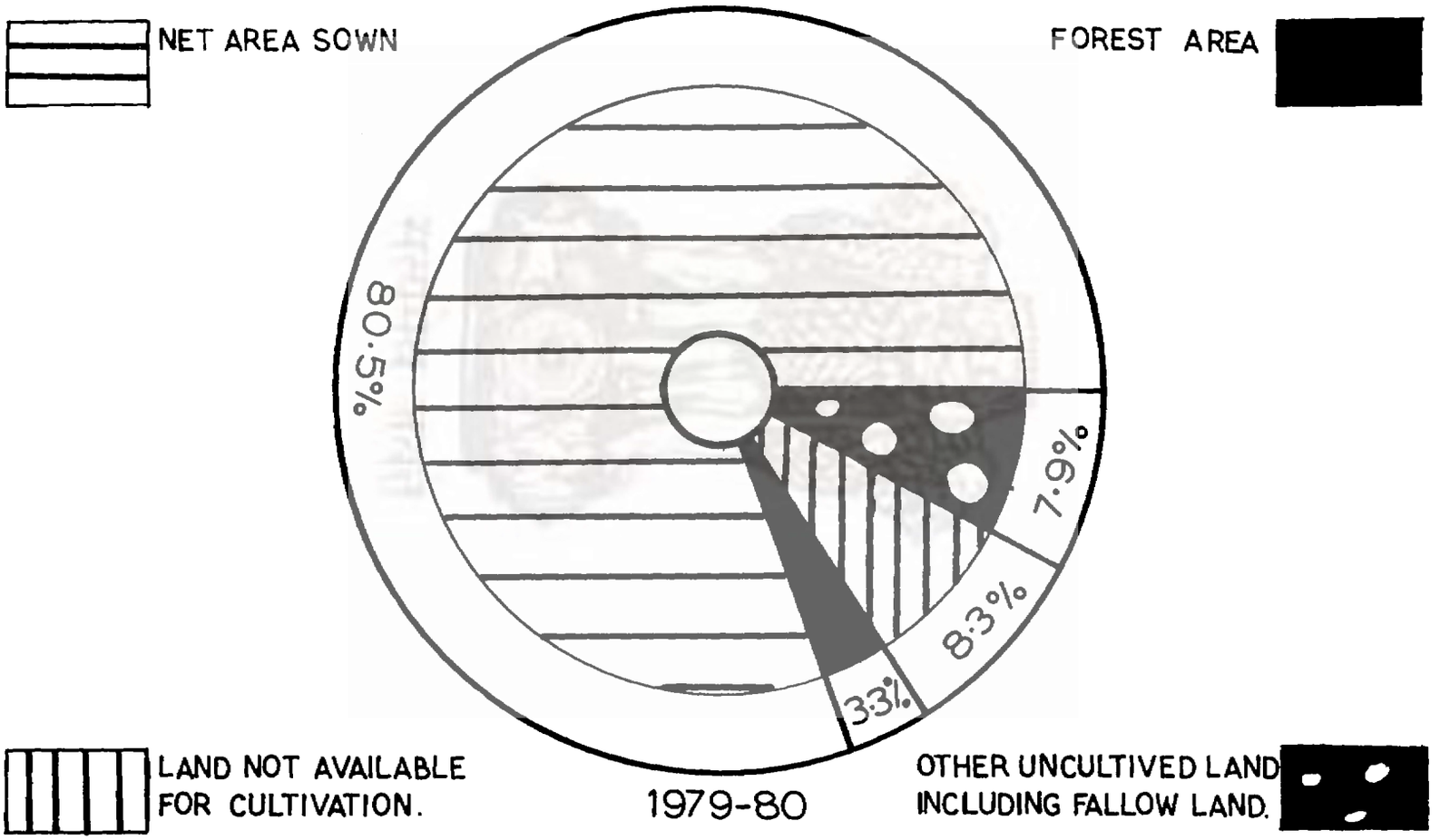


1979-80

# हरियाणा में क्षेत्र का वर्गीकरण

# Classification of Area in Haryana

# कृषि
# AGRICULTURE

## हरियाणा में क्षेत्र का वर्गीकरण
## Classification of Area - Haryana State

सारणी No. 5.1

(हजार हैक्टयरों में)
(Thousand hectares)

| वर्ष / जिला | गांव पत्रों के अनुसार कुल क्षेत्र | वन | कृषि के लिये अनुपलब्ध भूमि / Land not available for Cultivation: गैर-कृषि प्रयोजनों में लगाई गयी भूमि | बंजर तथा कृषि रहित क्षेत्र | जोड़ | परती भूमि के अतिरिक्त अन्य कृषि रहित भूमि / Other uncultivated land excluding fallow land: स्थायी चरागाहें तथा अन्य चराने के लिये भूमि | फुटकर, वृक्षों, फसलों तथा उपवनों के अधीन भूमि जो बोये गए निवल क्षेत्र में शामिल नहीं | कृषि योग्य परन्तु बंजर भूमि | जोड़ | परती भूमि / Fallow land: वर्तमान परती भूमि के अतिरिक्त अन्य परती भूमि | वर्तमान परती | जोड़ | बोया गया निवल क्षेत्र | कृषि योग्य क्षेत्र | एक से अधिक बार बोया गया क्षेत्र | कुल काश्त अधीन क्षेत्र |
|---|---|---|---|---|---|---|---|---|---|---|---|---|---|---|---|---|
| Year/District | Total area according to village papers | Forests | Land put to non-agricultural uses | Barren and un-culturable land | Total | Permanent pastures and other grazing lands | Land under misc. tree crops groves not included in net area sown | Culturable waste | Total | Fallow land other than current fallows | Current fallows | Total | Net area sown | Culturable area (10+13+14) | Area sown more than once | Total cropped area |
| 1 | 2 | 3 | 4 | 5 | 6 | 7 | 8 | 9 | 10 | 11 | 12 | 13 | 14 | 15 | 16 | 17 |
| 1970-71 | 4,402 | 99 | 309 | 181 | 490 | 54 | 3 | 41 | 98 | (a) | 150 | 150 | 3,565 | 3,813 | 1,392 | 4,957 |
| 1971-72 | 4,402 | 110 | 294 | 186 | 480 | 47 | 2 | 37 | 86 | (a) | 159 | 159 | 3,567 | 3,812 | 1,481 | 5,048 |
| 1972-73 | 4,404 | 117 | 305 | 177 | 482 | 46 | 2 | 34 | 82 | (a) | 168 | 168 | 3,555 | 3,805 | 1,633 | 5,188 |
| 1973-74 | 4,404 | 119 | 326 | 137 | 463 | 37 | 2 | 60 | 99 | (a) | 157 | 157 | 3,566 | 3,822 | 1,584 | 5,150 |

| | | | | | | | | | | | | | | | | | |
|---|---|---|---|---|---|---|---|---|---|---|---|---|---|---|---|---|---|
| | 1974-75 | 4,404 | 107 | 358 | 119 | 477 | 44 | (a) | 41 | 85 | — | 216 | 216 | 3,519 | 3,820 | 1,323 | 4,842 |
| | 1975-76 | 4,404 | 104 | 374 | 99 | 473 | 44 | (a) | 34 | 78 | — | 125 | 125 | 3,624 | 3,827 | 1,827 | 5,451 |
| | 1976-77 | 4,404 | 110 | 376 | 89 | 465 | 43 | (a) | 36 | 79 | — | 104 | 104 | 3,646 | 3,829 | 1,636 | 5,282 |
| | 1977-78 | 4,404 | 110 | 377 | 75 | 452 | 43 | (a) | 36 | 79 | — | 119 | 119 | 3,645 | 3,843 | 1,790 | 5,435 |
| | 1978-79 | 4,404 | 110 | 378 | 73 | 451 | 43 | (a) | 36 | 79 | — | 114 | 114 | 3,650 | 3,843 | 1,872 | 5,522 |
| | 1979-80 (P) | 4,405 | 124 | 335 | 62 | 397 | 31 | (a) | 79 | 110 | — | 217 | 217 | 3,557 | 3,884 | 1,305 | 4,862 |
| हिसार | Hissar | 656 | 8 | 46 | 6 | 52 | — | — | — | — | — | 51 | 51 | 545 | 596 | 166 | 711 |
| सरसा | Sirsa | 427 | 5 | 21 | 2 | 23 | — | — | — | — | — | 2 | 2 | 397 | 399 | 47 | 444 |
| भिवानी | Bhiwani | 460 | 10 | 22 | 9 | 31 | — | — | — | — | — | 40 | 40 | 379 | 419 | 75 | 454 |
| गुड़गांव | Gurgaon | 271 | 12 | 40 | 4 | 44 | 7 | — | — | 7 | — | 50 | 50 | 158 | 215 | 88 | 246 |
| फरीदाबाद | Faridabad | 216 | 4 | — | 10 | 10 | 2 | — | 29 | 31 | — | 19 | 19 | 152 | 202 | 86 | 238 |
| जींद | Jind | 331 | 7 | (a) | 4 | 4 | — | — | 21 | 21 | — | 16 | 16 | 283 | 310 | 139 | 422 |
| महेन्द्रगढ़ | Mahendragarh | 321 | 5 | 33 | 12 | 45 | 5 | — | (a) | 5 | — | 2 | 2 | 264 | 271 | 72 | 336 |
| अम्बाला | Ambala | 374 | 32 | 75 | 2 | 77 | 3 | (a) | 3 | 6 | — | 12 | 12 | 247 | 265 | 110 | 357 |
| करनाल | Karnal | 372 | 13 | 31 | 6 | 37 | 7 | (a) | 1 | 8 | — | 1 | 1 | 313 | 322 | 157 | 470 |
| कुरुक्षेत्र | Kurukshetra | 373 | 12 | 26 | 3 | 29 | 5 | — | 1 | 6 | — | 1 | | 325 | 332 | 208 | 533 |
| रोहतक | Rohtak | 385 | 8 | 26 | 2 | 28 | — | — | 13 | 13 | — | 13 | 13 | 323 | 349 | 88 | 411 |
| सोनीपत | Sonepat | 219 | 8 | 15 | 2 | 17 | 2 | (a) | 11 | 13 | — | 10 | 10 | 171 | 194 | 69 | 240 |

(a) 500 हैक्टेयर से कम ।
(a) Below 500 hectares.

(p) आकड़े अनन्तिम हैं ।
(p) Figures are provisional

प्राप्ति स्थान :—निदेशक, भू-अभिलेख, हरियाणा ।
*Source.*—Director of Land Records, Haryana.

भारत में 1978–79 में कुल क्षेत्र तथा उसका
Total Area and Classification of Area

संख्या No. 5.2

| राज्य | State | | कुल भौगोलिक क्षेत्र Total Geographical Area according to | | वन | रिपोर्ट के अन्तर्गत Classification of | | |
|---|---|---|---|---|---|---|---|---|
| | | | | | | कृषि के लिए अनुपलब्ध Not available for Cultivation | | |
| | | | व्यवसायिक सर्वेक्षण अनुसार | गांवपत्र (रिपोर्ट के अन्तर्गत क्षेत्र) अनुसार | | गैर-कृषि प्रयोजनों में लगायी गयी भूमि | बंजर तथा कृषि रहित क्षेत्र | जोड़ (5+6) |
| | | | Professional Surveys | Village Papers (Reporting area) | Forests | Land put to Non-Agricultural uses | Barren and Un-culturable land | Total (5+6) |
| 1 | | | 2 | 3 | 4 | 5 | 6 | 7 |
| आन्ध्रा प्रदेश | Andhra Pradesh | ... | 27,682 | 27,440 | 6,222 | 2,134 | 2,349 | 4,483 |
| असम(b) | Assam (b) | ... | 7,852 | 7,852 | 1,964 | 882 | 1,533 | 2,415 |
| बिहार | Bihar | ... | 17,388 | 17,330 | 2,758 | 1,660 | 1,008 | 2,668 |
| गुजरात(c) | Gujrat (c) | ... | 19,598 | 18,811 | 1,969 | 1,057 | 2,486 | 3,543 |
| हरियाणा | Haryana | ... | 4,422 | 4,404 | 110 | 378 | 73 | 451 |
| हिमाचल प्रदेश | Himachal Pradesh | ... | 5,567 | 3,0[illegible]2 | 827 | 198 | 156 | 354 |
| जम्मू और कशमीर (f) | Jammu and Kashmir (f) | ... | 22,224 | 4,674 | 2,918 | 333 | 230 | 563 |
| करनाटक | Karnatka | ... | 19,177 | 19,070 | 3,016 | 1,051 | 853 | 1,904 |
| केरल | Kerala | ... | 3,886 | 3,886 | 1,082 | 260 | 75 | 335 |
| मध्य प्रदेश | Madhya Pradesh | ... | 44,284 | 44,198 | 14,205 | 2,182 | 2,303 | 4,485 |
| महाराष्ट(c) | Maharashtra (c) | ... | 30,776 | 30,758 | 5,324 | 998 | 1,725 | 2,723 |
| मणीपुर | Manipur | ... | 2,236 | 2,211 | 602 | 26 | 1,419 | 1,445 |
| मेघालय | Meghalaya | ... | 2,249 | 2,249 | 812 | 84 | 231 | 315 |
| नागालैंड | Nagaland | ... | 1,653 | 1,042 | 288 | 49 | .. | 49 |
| उड़ीसा | Orissa | ... | 15,578 | 15,540 | 6,655 | 557 | 279 | 836 |
| पंजाब | Punjab | ... | 5,036 | 5,033 | 217 | 430 | 99 | 529 |
| राजस्थान | Rajasthan | ... | 34,222 | 34,704 | 2,023 | 1,469 | 2,960 | 4,429 |
| सिक्किम (d) | Sikkim (d) | ... | 730 | 714 | 265 | 70 | 209 | 279 |
| तामिलनाडु | Tamil Nadu | ... | 13,007 | 13,001 | 2,031 | 1,678 | 610 | 2,288 |

**TURE**
**वर्गीकरण**
**In India —1978-79**

(हजार हैक्टयेरों में)
(000 Hectares)

क्षेत्र का वर्गीकरण

**Reporting Area**

| अन्य कृषि रहित भूमि जिस में परती भूमि शामिल नहीं *Other Uncultivated land excluding fallow land* | | | | परती भूमि *Fallow land* | | | | | | |
|---|---|---|---|---|---|---|---|---|---|---|
| स्थायी चरागाहें तथा अन्य चराई भूमि | फुटकर वृक्षों, फसलों, तथा उपवनों के अधीन भूमि जो बोये गए निवल क्षेत्र में शामिल नहीं | कृषि योग्य परन्तु बंजर भूमि | जोड़ | वर्तमान परती भूमि के अतिरिक्त परती भूमि | वर्तमान परती भूमि | जोड़ | बोया गया निवल क्षेत्र | काश्त के योग्य क्षेत्र (खाना 11+14+15) | एक से अधिक बार बोया गया क्षेत्र | कुल बोया गया क्षेत्र |
| Permanent pastures and other grazing lands | Land under miscellaneous trees crops and groves not included in net area sown | Culturable waste | Total | Fallow lands other than current fallows | Current fallows | Total (12+13) | Net area sown | Culturable area (col. 11+14+15) | Area sown more than once | Total cropped area |
| 8 | 9 | 10 | 11 | 12 | 13 | 14 | 15 | 16 | 17 | 18 |
| 948 | 263 | 888 | 2,099 | 1,053 | 2,234 | 3,287 | 11,349 | 16,735 | 1,772 | 13,121 |
| 185 | 249 | 130 | 564 | 122 | 108 | 230 | 2,679 | 3,473 | 632 | 3,311 |
| 144 | 217 | 468 | 829 | 924 | 1,619 | 2,543 | 8,532 | 11,904 | 2,849 | 11,381 |
| 850 | 4 | 2,002 | 2,856 | 414 | 486 | 900 | 9,543 | 13,299 | 846 | 10,389 |
| 43 | (a) | 36 | 79 | — | 114 | 114 | 3,650 | 3,843 | 1,872 | 5,522 |
| 1,024 | 47 | 136 | 1,207 | 4 | 49 | 53 | 561 | 1,821 | 374 | 935 |
| 124 | 102 | 149 | 375 | 8 | 86 | 94 | 724 | 1,193 | 266 | 990 |
| 1,398 | 315 | 530 | 2,243 | 625 | 967 | 1,592 | 10,315 | 14,150 | 818 | 11,133 |
| 6 | 67 | 123 | 196 | 27 | 42 | 69 | 2,204 | 2,469 | 682 | 2,886 |
| 2,877 | 144 | 1,849 | 4,870 | 933 | 858 | 1,791 | 18,847 | 25,508 | 2,900 | 21,747 |
| 1,592 | 198 | 1,021 | 2,811 | 843 | 812 | 1,655 | 18,245 | 22,711 | 1,615 | 19,860 |
| — | 24 | — | 24 | — | (a) | (a) | 140 | 164 | 73 | 213 |
| 17 | 145 | 455 | 617 | 261 | 51 | 312 | 193 | 1,122 | 30 | 223 |
| .. | 45 | | 45 | 426 | 84 | 510 | 150 | 705 | — | 150 |
| 534 | 489 | 260 | 1,283 | 138 | 531 | 669 | 6,097 | 8,049 | 2,178 | 8,275 |
| 3 | 4 | 48 | 55 | — | 55 | 55 | 4,177 | 4,287 | 2,453 | 6,630 |
| 1,834 | 10 | 6,882 | 8,726 | 2,118 | 1,937 | 4,055 | 15,471 | 28,252 | 2,025 | 17,496 |
| 103 | 4 | 1 | 108 | 1 | (a) | 1 | 61 | 170 | 4 | 65 |
| 161 | 193 | 362 | 716 | 448 | 1,267 | 1,715 | 6,251 | 8,682 | 1,433 | 7,684 |

संख्या 5.2 (समाप्त *concld*)

भारत में 1978–79 में कुल क्षेत्र तथा उसका
Total Area and Classification of Area

| राज्य | State | कुल भौगोलिक क्षेत्र Total Geographical Area according to | | | रिपोर्टें के अन्तर्गत Classification of | | |
|---|---|---|---|---|---|---|---|
| | | | | | कृषि के लिये अनुपलब्ध भूमि *Not available for cultivation* | | |
| | | व्यवसायिक सर्वेक्षण अनुसार | गांवपत्र (रिपोर्टें के अन्तर्गत क्षेत्र) अनुसार | वन | गैर-कृषि प्रयोजनों में लगाई गई भूमि | बंजर तथा कृषि रहित क्षेत्र | जोड़ |
| | | Professional Surveys | Village Papers (Reporting area) | Forests | Land put to Non-Agricultural uses | Barren and Unculturable land | Total |
| | 1 | 2 | 3 | 4 | 5 | 6 | 7 |
| त्रिपुरा (c) | Tripura (c) .. | 1,048 | 1,048 | 578 | — | 120 | 120 |
| उत्तर प्रदेश | Uttar Pradesh .. | 29,441 | 29,809 | 5,109 | 2,218 | 1,146 | 3,364 |
| पश्चिमी बंगाल (e) | West Bengal (e) .. | 8,785 | 8,849 | 1,183 | — | 1,382 | 1,382 |
| अन्य केन्द्र प्रशासित क्षेत्र | Other Centrally administered area | 11,937 | 9,056 | 7.281 | ६८ | 251 | 339 |
| सकल भारत | Total India .. | **3,28,778** | **3,04,681** | **67,441** | **17,802** | **21,497** | **39,299** |

(a) 500 हैक्टयरों से कम
(b) वर्ष 1977-78 से सम्बन्धित
(c) वर्ष 1977-78 से सम्बन्धित
(d) आंकड़े वर्ष 1976-77 से सम्बन्धित हैं तथा इनका आधार कृषि गणना वर्ष 1976-77 है।
(e) वर्ष 1973-74 से सम्बन्धित ।
(f) जो क्षेत्र चीन तथा पाकिस्तान ने अवैद्य रूप से हथियाया हुआ है उसके आंकड़े शामिल नहीं हैं।

**TURE**
वर्गीकरण
**In India 1978-79**

(हजार हैक्टयरों में)
(000 Hectares)

क्षेत्र का वर्गीकरण

**Reporting Area**

| अन्य कृषि रहित भूमि जिसमें परती भूमि शामिल नहीं *Other Uncultivated land excluding fallow land* | | | | | परती भूमि *Fallow land* | | | | | |
|---|---|---|---|---|---|---|---|---|---|---|
| स्थायी चरागाहें तथा अन्य चराने के लिये भूमि | फुटकर वृक्ष फसलों तथा उपवनों के अधीन भूमि जो बोये गए निवल क्षेत्र में शामिल नहीं | कृषि योग्य परन्तु बंजर भूमि | जोड़ (8 + 9 + 10) | वर्तमान परती भूमि के अतिरिक्त अन्य परती भूमि | वर्तमान परती भूमि | जोड़ (12 + 13) | बोया गया निवल क्षेत्र | काश्त के योग्य क्षेत्र (11 + 14 + 15) | एक से अधिक बार बोया गया क्षेत्र | कुल काश्त क्षेत्र |
| Permanent pastures and other grazing lands | Land under miscellaneous tree crops and groves and not included in net area sown | Cultivable waste | Total (8 + 9 + 10) | Fallow Lands other than current fallows | Current fallows | Total (12 + 13) | Net area sown | Cultivable area (11 + 14 + 15) | Area sown more than once | Total cropped area |
| 8 | 9 | 10 | 11 | 12 | 13 | 14 | 15 | 16 | 17 | 18 |
| — | 98 | 2 | 100 | 2 | 2 | 4 | 246 | 350 | 139 | 385 |
| 298 | 679 | 1,338 | 2,315 | 607 | 932 | 1,539 | 17,482 | 21,336 | 6,818 | 24,300 |
| — | 531 | — | 531 | 212 | — | 212 | 5,539 | 6,282 | 2,339 | 7,878(c) |
| 14 | 82 | 208 | 564 | 381 | 209 | 590 | 482 | 1,436 | 121 | 603 |
| 12,155 | 3,910 | 16,948 | 33,013 | 9,547 | 12,443 | 21,990 | 1,42,938 | 1,97,941 | 32,239 | 1,75,177 |

(a) Below 500 hectares.
(b) Relates to the year 1976-77.
(c) Relates to the year 1977-78
(d) Data relates to the year 1976-77 and is based on figures collected for Agricultural Census 1976-77.
(e) Data relates to the year 1973-74.
(f) Excludes infomation of areas under the unlawful occupation of China and Pakistan

प्राप्तिस्थान : अर्थ तथा सांख्यिकीय सलाहकार, कृषि मंत्रालय, भारत सरकार।
*Source* : Economic and Statstical Adviser, Ministry of Agriculture, Government of India.

भारत में 1977–78 में कुल क्षेत्र तथा उस का
**Total Area and Classification of Area**

संख्या No. 5.2(a)

| राज्य | State | कुल भौगोलिक क्षेत्र Total Geographical Area according to | | वन | रिपोर्ट के अन्तर्गत Classification of | | |
|---|---|---|---|---|---|---|---|
| | | | | | कृषि के लिप अनुपलब्ध *Not available for Cultivation* | | |
| | | व्यवसायिक सर्वेक्षण अनुसार | गांव पत्र (रिपोर्ट के अन्तर्गत क्षेत्र) अनुसार | | गैर–कृषि प्रयोजनों मे लगायी गयी भूमि | बंजर तथा कृषि रहित क्षेत्र | जोड़ (5+6) |
| | | Professional Surveys | Village Papers (Reporting area) | Forests | Land put to Non-Agricultural uses | Barren and Un-culturable land | Total (5+6) |
| | 1 | 2 | 3 | 4 | 5 | 6 | 7 |
| आंध्र प्रदेश | Andhra Pradesh .. | 27682 | 27440 | 6172 | 2127 | 2337 | 4464 |
| असम (b) | Assam (b) .. | 7852 | 7852 | 1964 | 882 | 1533 | 2415 |
| बिहार | Bihar .. | 17388 | 17330 | 2780 | 1646 | 1012 | 2658 |
| गुजरात | Gujrat .. | 19598 | 18811 | 1969 | 1057 | 2486 | 3543 |
| हरियाणा | Haryana .. | 4422 | 4404 | 109 | 377 | 75 | 452 |
| हिमाचल प्रदेश | Himachal Pradesh .. | 5567 | 3010 | 677 | 198 | 154 | 352 |
| जम्मू और काश्मीर (f) | Jammu and Kashmir (f) | 22224 | 4517 | 27620 | 339 | 226 | 565 |
| करनाटक | Karnatka .. | 19177 | 19064 | 2919 | 1031 | 872 | 1903 |
| केरल | Kerala .. | 3886 | 3886 | 1082 | 257 | 76 | 333 |
| मध्य प्रदेश | Madhya Pradesh .. | 44284 | 44317 | 14344 | 2198 | 2298 | 449 |
| महाराष्ट्र | Maharashtra .. | 30776 | 30758 | 5324 | 998 | 1725 | 2723 |
| मणीपुर | Manipur .. | 2236 | 2211 | 602 | 26 | 1419 | 1445 |
| मेघालय | Meghalaya .. | 2249 | 2249 | 823 | 81 | 228 | 309 |
| नागालैंड | Nagaland .. | 1653 | 1038 | 288 | 47 | 11 | 47 |
| उड़ीसा | Orissa .. | 15578 | 15540 | 6655 | 546 | 281 | 827 |
| पंजाब | Punjab .. | 5036 | 5033 | 209 | 428 | 106 | 534 |
| राजस्थान | Rajasthan .. | 34222 | 34227 | 1968 | 1461 | 3007 | 4468 |
| सिक्किम (d) | Sikkim (d) .. | 730 | 714 | 265 | 70 | 209 | 279 |
| तामिलनाडु | Tamil Nadu .. | 13007 | 12999 | 2023 | 1649 | 617 | 2266 |

TURE.
वर्गीकरण 77–78
In India, 1977-78

(हजार हैक्टेयरों में)
('000 Hectares)

| क्षेत्र का वर्गीकरण Reporting Area | | | | | | | | | | |
|---|---|---|---|---|---|---|---|---|---|---|
| अन्य कृषि रहित भूमि जिसमें परती भूमि शामिल नहीं *Other Uncultivated Land excluding follow land* | | | | परती भूमि *Fallow Land* | | | | | | |
| स्थायी चरागाहें तथा अन्य चराई भूमि | फुटकर वृक्षों फसलें, तथा उपवनों के अधीन भूमि जो बोए गए निवश क्षेत्र में शामिल नहीं | कृषि योग्य परन्तु बंजर भूमि | जोड़ | वर्तमान परती भूमि के अतिरिक्त परती भूमि | वर्तमान परती भूमि | जोड़ | बोया गया जिवल क्षेत्र | काश्त के योग्य क्षेत्र (खाना 11+(14+15) | एक से अधिक बार बोया गया क्षेत्र | कुल बोया गया क्षेत्र |
| Permanent pastures and other grazing lands | Land under miscellaneous trees crops and groves not included in net area sown | Culturable abls waste | Total | Fallow lands other than current fallows | Current fallows | Total (12+13) | Net area sown | Culturable area Col. 11+14+15) | Area sown more than once | Total cropped area |
| 8 | 9 | 10 | 11 | 12 | 13 | 14 | 15 | 16 | 17 | 18 |
| 954 | 265 | 908 | 2127 | 1075 | 2684 | 3759 | 10918 | 16804 | 1618 | 12536 |
| 185 | 249 | 130 | 564 | 122 | 108 | 230 | 2679 | 3473 | 632 | 3311 |
| 148 | 217 | 469 | 834 | 897 | 1582 | 2479 | 8579 | 11892 | 2986 | 11565 |
| 850 | 4 | 2002 | 2856 | 414 | 486 | 900 | 9543 | 13299 | 846 | 10389 |
| 43 | (a) | 36 | 79 | — | 119 | 119 | 3645 | 3843 | 1790 | 54335 |
| 1178 | 53 | 135 | 1366 | 4 | 51 | 55 | 560 | 1981 | 375 | 935 |
| 125 | 109 | 143 | 377 | 8 | 91 | 99 | 714 | 1190 | 252 | 966 |
| 1452 | 329 | 556 | 2337 | 677 | 1010 | 1687 | 10218 | 14242 | 818 | 11036 |
| 11 | 68 | 118 | 197 | 27 | 46 | 73 | 2201 | 2471 | 723 | 2924 |
| 2869 | 145 | 1912 | 4926 | 940 | 816 | 1756 | 18798 | 25480 | 2710 | 21508 |
| 1592 | 193 | 1021 | 2811 | 843 | 812 | 1655 | 18245 | 22711 | 1615 | 19860 |
| — | 24 | — | 24 | — | (a) | (a) | 140 | 164 | 73 | 213 |
| 17 | 144 | 453 | 614 | 274 | 55 | 329 | 174 | 1117 | 30 | 204 |
| .. | 45 | .. | 45 | 426 | 85 | 511 | 147 | 703 | — | 147 |
| 537 | 489 | 268 | 1294 | 139 | 628 | 767 | 5997 | 8058 | 1934 | 7981 |
| 3 | 4 | 50 | 57 | 7 | 55 | 62 | 4171 | 4290 | 2219 | 6390 |
| 1825 | 10 | 6604 | 8439 | 2193 | 1991 | 4184 | 15168 | 27791 | 1756 | 16924 |
| 103 | 4 | 1 | 108 | 1 | (a) | 1 | 61 | 170 | 4 | 65 |
| 177 | 192 | 357 | 726 | 491 | 1198 | 1689 | 6295 | 8710 | 1473 | 7768 |

भारत में 1977–78 में कुल क्षेत्र तथा उसका
**Total Area and Classification of Area**

संख्या No. 5.2 (a)

| राज्य | State | कुल भौगोलिक क्षेत्र Total Geographical Area according to | | | रिपोर्ट के अन्तर्गत Classification of | | |
|---|---|---|---|---|---|---|---|
| | | | | | कृषि के लिये अनुपलब्ध भूमि *Not available for cultivation* | | |
| | | व्यवसायिक सर्वेक्षण अनुसार Professional Surveys | गांव पत्र (रिपोर्ट के अन्तर्गत क्षेत्र) अनुसार Village Papers (Reporting area) | वन Forests | गैर–कृषि प्रयोजनों में लगाई गयी भूमि Land put to Non-Agricultural usesi | बंजर तथा कृषि रहित क्षेत्र Barren and Uncultur-able land | जोड़ Total |
| | 1 | 2 | 3 | 4 | 5 | 6 | 7 |
| त्रिपुरा | Tripura .. | 1048 | 1048 | 548 | — | 120 | 120 |
| उत्तर प्रदश | Uttar Pradesh .. | 29441 | 29795 | 5113 | 2179 | 1153 | 3332 |
| पश्चिमी बंगाल (e) | West Bengal (e) .. | 8785 | 8849 | 1185 | — | 1382 | 1382 |
| अन्य केन्द्र प्रशासित क्षेत्र | Other Centrally administratercа .. | 11937 | 9089 | 7314 | 88 | 255 | 343 |
| अखिल भारत | Total India .. | 328778 | 304181 | 67125 | 17682 | 21571 | 39253 |

(a) 500 हैक्टयरों से कम।
(b) वर्ष 1977–78 से सम्बन्धित।
(d) आंकड़े वर्ष 1976–77 से सम्बन्धित है तथा इनका आधार कृषि गणना वर्ष 1976–77 है।
(e) वर्ष 1973–74 से सम्बन्धित आंकड़े।
(f) जो क्षेत्र चीन तथा पाकिस्तान ने अवैध रूप से हथियाया हुआ है उसके आंकड़े शामिल नहीं हैं।

TURE
वर्गीकरण
In India. 1977-78

(हजार हैक्टयेरों में)
('000 Hectares)

| क्षेत्र का वर्गीकरण Reporting Area | | | | | | | | | | |
|---|---|---|---|---|---|---|---|---|---|---|
| अन्य कृषि रहित भूमि जिस में परती भूमि शामिल नहीं *Other ncultivated land excluding follow land* | | | | परती भूमि *Fallow land* | | | | | | |
| स्थायी चरागाहें तथा अन्य चराने के लिये भूमि | फुटकर वृक्ष फसलों तथा उपवनों के अधीन भूमि जो बोये गए निवल क्षेत्र में शामिल नहीं | कृषि योग्य परन्तु बंजर भूमि | जोड़ (8+9+10) | वर्तमान परती भूमि के अतिरिक्त अन्य परती भूमि | वर्तमान परती भूमि | जोड़ (12+13) | बोया गया निवल क्षेत्र | काश्त के योग्य क्षेत्र (खाना 11+14+15) | एक से अधिक बार बोया गया क्षेत्र | कुल काश्त क्षेत्र |
| Permament pastures and other grazing lands | Land under miscellaneous tree crops and groves and not included in net s area sown | Culturable waste | Total (8+9+10) | Fallow Lands other than current fallows | Current fallows | Total (12+13) | Net area sown | Cultivable area /Col. (11+14+15) | Area sown more than once | Total cropped area |
| 8 | 9 | 10 | 11 | 12 | 13 | 14 | 15 | 16 | 17 | 18 |
| (f) | 98 | 2 | 100 | 2 | 2 | 4 | 246 | 350 | 139 | 385 |
| 276 | 778 | 1377 | 2431 | 590 | 908 | 1498 | 17421 | 21350 | 5928 | 23349 |
| — | 531 | — | 531 | 212 | — | 212 | 5539 | 6282 | 2339 | 7878 |
| 14 | 84 | 267 | 365 | 381 | 209 | 590 | 477 | 1432 | 109 | 586 |
| 12359 | 4040 | 16809 | 33208 | 9723 | 12936 | 22659 | 141936 | 197803 | 30369 | 172305 |

(a) Below 500 Hectares.
(b) Relates to the year, 1976-77.
(d) Data relates to the year 1976-77 and is based on figures collected for Agricultural Census, 1976-77.
(e) Data relates to the year 1973-74.
(f) Excludes information of area under the unlawful occupation of China and Pakistan.

प्राप्तिस्थान :—अर्थ तथा सांख्यिकीय सलाहकार कृषि मन्त्रालय, भारत सरकार।
*Source* : Economic and Statistical Adviser, Ministry of Agriculture, Government of India.

## हरियाणा में जिलावार आपरेशनल जोतों की संख्या 1976–77
## District-wise Number of Operational Holdings by Size in Haryana 1976-77

संख्या No. 5.3

(आकार ग्रुप हैक्टेयरों में)
(Size groups in Hectares)

| आकार श्रेणी Size Class | सिरसा Sirsa | अम्बाला Ambala | भिवानी Bhiwani | गुड़गांव Gurgaon* | जीन्द Jind | करनाल Karnal | कुरुक्षेत्र Kuru-kshetra | महेन्द्रगढ़ Mahen-dragarh | हिसार Hissar | रोहतक Rohtak | सोनीपत Sonepat | जोड़ Total |
|---|---|---|---|---|---|---|---|---|---|---|---|---|
| 1 | 2 | 3 | 4 | 5 | 6 | 7 | 8 | 9 | 10 | 11 | 12 | 13 |
| 0—0·5 | 5,827 | 20,074 | 13,140 | 42,209 | 6,180 | 17,332 | 11,253 | 13,932 | 13,257 | 21,100 | 13,129 | 177,433 (17·77) |
| 0·5—1·0 | 5,053 | 12,253 | 11,854 | 27,352 | 6,399 | 11,752 | 10,112 | 10,181 | 12,163 | 14,499 | 8,868 | 130,486 (13·06) |
| 1·0—2·0 | 8,801 | 15,425 | 19,254 | 31,229 | 10,620 | 20,105 | 16,094 | 14,066 | 21,142 | 18,660 | 11,534 | 186,930 (18·72) |
| 2·0—3·0 | 6,953 | 10,703 | 10,469 | 18,729 | 7,854 | 12,006 | 11,524 | 9,362 | 16,490 | 11,880 | 7,739 | 123,709 (12·39) |
| 3·0—4·0 | 5,477 | 6,923 | 6,555 | 11,904 | 5,990 | 8,621 | 8,397 | 6,614 | 12,183 | 8,439 | 5,510 | 86,613 (8·67) |
| 4·0—5·0 | 4,796 | 4,977 | 5,602 | 8,024 | 4,493 | 6,337 | 6,291 | 4,844 | 9,687 | 6,389 | 3,856 | 65,296 (6·54) |
| 5·0—7·50 | 8,678 | 7,068 | 12,019 | 10,747 | 8,183 | 9,551 | 9,135 | 7,154 | 15,790 | 9,428 | 5,761 | 103,514 (10·36) |
| 7.50—10.0 | 5,449 | 3,341 | 6,605 | 4,565 | 4,337 | 4,353 | 4,866 | 3,322 | 8,550 | 4,676 | 2,422 | 52,486 (5.25) |
| 10·0—20·0 | 8,393 | 3,649 | 8,496 | 4,137 | 5,733 | 4,001 | 5,082 | 3,501 | 9,596 | 4,291 | 2,065 | 58,944 (5·90) |
| 20·0—30·0 | 2006 | 493 | 1,220 | 392 | 910 | 540 | 879 | 435 | 1,488 | 618 | 177 | 9,158 (0·92) |
| 30·0—40·0 | 685 | 149 | 308 | 75 | 195 | 133 | 191 | 99 | 372 | 111 | 48 | 2,366 (0·24) |
| 40·0—50·0 | 207 | 48 | 103 | 39 | 57 | 58 | 78 | 33 | 125 | 48 | 20 | 816 (0·08) |
| Above 50 | 213 | 64 | 73 | 80 | 52 | 111 | 64 | 57 | 133 | 57 | 49 | 953 (0.10) |
| Total | 62,538 (6·26) | 85,167 (8·53) | 95,698 (9·58) | 1,59,482 (15·97) | 61,003 (6·11) | 94,900 (9·50) | 83,966 (8·41) | 73,600 (7·37) | 120,976 (12·11) | 100,196 (10·33) | 61,178 (6·13) | 998,704 (100·0) |

टिप्पणी :—कोष्ठकों में आंकड़े प्रतिशतता में हैं ।
*Note* :—Figures in brackets are percentage.
*जिला फरीदाबाद की सूचना जिला गुड़गांव में सम्मिलित है ।
*Information of Faridabad district has been included in Gurgaon district.

प्राप्ति स्थान : कृषि गणना, 1976–77
*Source* : Agricultural Census, 1976-77.

# कृषि

# AGRICULTURE

## भारत में राज्य-वार जोतों की संख्या तथा क्षेत्रफल 1976–77

## State-wise Number and Area of Operational Holdings in India 1976-77

संख्या No. 5.4

| राज्य | State | संख्या (000) Number (000) | कुल की प्रतिशतता Percentage to Total | क्षेत्र (000 Hect) Area (000 Hect) | कुल की प्रतिशतता Percentage to Total | जोतों का औसत आकार Average size of Holdings |
|---|---|---|---|---|---|---|
| 1 | | 2 | 3 | 4 | 5 | 6 |
| आन्ध्रप्रदेश | Andhra Pradesh ... | 6,154 | 7·6 | 14,380 | 8·8 | 2·34 |
| असम | Assam ... | 2,254 | 2·8 | 3,[illegible]80 | 1·9 | 1·37 |
| बिहार | Bihar ... | 9,936 | 12·2 | 11,[illegible]73 | 6·8 | 1·10 |
| गुजरात | Gujart ... | 2,713 | 3·3 | 10,075 | 6·2 | 3·71 |
| हरियाणा | Haryana ... | 999 | 1·2 | 3,579 | 2·2 | 3·58 |
| कर्नाटक | Karnataka ... | 3,811 | 4·7 | 11,357 | 7·0 | 2·98 |
| मध्य प्रदेश | Madhya Pradesh ... | 6,[illegible]61 | 7·4 | 21,691 | 13·3 | 3·60 |
| महाराष्ट्र | Maharashtra ... | 5,764 | 7·1 | 21,105 | 12·9 | 3·66 |
| राजस्थान | Rajasthan ... | 4,365 | 5·4 | 20,301 | 12·4 | 4·85 |
| तामिलनाडू | Tamil Nadu ... | 6,112 | 7·5 | 7,629 | 4·7 | 1·25 |
| उत्तर प्रदेश | Uttar Pradesh ... | 16,971 | 20·8 | 17,860 | 11·0 | 1·05 |
| केरल | Kerala ... | 3,501 | 4·3 | 1,719 | 1·1 | 0·94 |
| उड़ीसा | Orissa ... | 3,576 | 4·4 | 5,731 | 3·5 | 1·60 |
| मेघालय | Meghalaya ... | 170 | 0·2 | 296 | 0·1 | 1·5[illegible] |
| पश्चिमी बंगाल | West Bengal ... | 5,267 | 6·4 | 5,221 | 3·2 | 0·99 |
| हिमाचल प्रदेश | Himachal Pradesh ... | 621 | 0·8 | 1,010 | 0·6 | 1·63 |
| त्रिपुरा | Tripura ... | [illegible]47 | 0·3 | 309 | 0·2 | 1·[illegible]5 |
| मणिपुर | Manipur ... | 142 | 0·1 | 158 | 0·1 | 1·12 |
| नागालैंड | Nagaland ... | 103 | 0·1 | 786 | 0·5 | 7·61 |
| पंजाब | Punjab ... | 1,5[illegible]4 | 1·8 | 4,126 | 2·5 | 2·74 |
| जम्मू तथा काश्मीर | Jammu & Kashmir ... | 979 | 1·2 | 916 | 0·5 | 0·94 |
| सिक्किम | Sikkim ... | 31 | 0·1 | 80 | 0·1 | 2·56 |
| सभी केन्द्र प्रशासित क्षेत्र | All U.T's. ... | 243 | 0·3 | 662 | 0·4 | 2·78 |
| अखिल भारत | All_India Total ... | 81,524 | 100·0 | 1,63,141 | 100·0 | 2·00 |

प्राप्ति स्थान : भारत की कृषि गणना रिपोर्ट, 1976–77

*Source* : All India Report on Agricultural Census 1976-77.

# कृषि

# AGRICULTURE

## मुख्य फसलों के अधीन क्षेत्र

## Area Under Principal Crops

संख्या No. 5.5 (जारी *contd*) (हजार हैक्टेयरों में) (Thousand hectares)

| वर्ष / जिला | Year / District | अनाज (खाद्यान्न) Foodgrains (cereals) | | | | | | | |
|---|---|---|---|---|---|---|---|---|---|
| | | चावल Rice | ज्वार Jowar | बाजरा Bajra | मक्की Maize | गेहूं Wheat | जौ Barley | अन्य खाद्यान्न Other Cereals | कुल खाद्यान्न Total Cereals |
| | 1 | 2 | 3 | 4 | 5 | 6 | 7 | 8 | 9 |
| | 1970-71 ... | 269.2 | 207.3 | 879.6 | 114.4 | 1,129.3 | 108.6 | 0.4 | **2,708.8** |
| | 1971-72 ... | 291.0 | 194.0 | 882.1 | 114.1 | 1,177.0 | 91.0 | 1.1 | **2,750.3** |
| | 1972-73 ... | 291.4 | 188.9 | 904.3 | 112.2 | 1,270.6 | 143.6 | 0.4 | **2,911.4** |
| | 1973-74 ... | 291.7 | 186.0 | 955.9 | 118.5 | 1,176.5 | 154.1 | 0.9 | **2,883.6** |
| | 1974-75 ... | 275.4 | 161.4 | 919.2 | 123.8 | 1,117.4 | 226.1 | 0.4 | **2,823.7** |
| | 1975-76 ... | 303.5 | 162.7 | 1005.6 | 138.7 | 1,226.0 | 177.1 | 3.7 | **3,017.3** |
| | 1976-77 ... | 329.6 | 183.3 | 947.3 | 122.9 | 1,349.0 | 103.1 | 4.8 | **3,040.0** |
| | 1977-78 ... | 371.0 | 174.0 | 886.3 | 95.6 | 1,359.8 | 97.0 | 3.6 | **2,987.3** |
| | 1978-79 (p) ... | 458.6 | 146.0 | 871.7 | 88.7 | 1,481·5 | 90.1 | 2.9 | **3,139.5** |
| 1979-80 (p) | 1979-80 ... | 509.3 | 136.4 | 814.9 | 76.9 | 1,476.8 | 80.6 | 1.6 | **3,096.5** |
| हिसार | Hissar ... | 21.7 | 6.0 | 93.2 | 1.6 | 149.0 | 3.8 | — | **275.3** |
| सिरसा | Sirsa ... | 18.0 | 0.6 | 8.4 | 0.5 | 95.8 | 3.1 | — | **126.4** |
| भिवानी | Bhiwani ... | 0.3 | 3.3 | 244.0 | 0.1 | 39.1 | 1.8 | — | **288.6** |
| गुड़गांव | Gurgaon ... | 1.8 | 19.4 | 64.5 | 0.7 | 93.5 | 15.7 | (a) | **195.6** |
| फरीदाबाद | Faridabad .. | 6·5 | 25·8 | 39·6 | 3·1 | 102·7 | 13·0 | (a) | **190·7** |
| जींद | Jind ... | 38.8 | 9.2 | 81.0 | 1.6 | 123.5 | 5.4 | — | **259.5** |
| महेन्द्रगढ़ | Mahendragarh | (a) | 4.4 | 154.6 | (a) | 72.9 | 19.5 | — | **251.4** |
| अम्बाला | Ambala ... | 69.1 | 0.3 | 3.3 | 38.7 | 108.6 | 2.5 | 0·2 | **222.7** |
| करनाल | Karnal ... | 141.4 | 3.3 | 7.2 | 12.2 | 206.9 | 2.8 | (a) | **373.8** |
| कुरुक्षेत्र | Kurukshetra... | 175.2 | 3.3 | 9.7 | 13.1 | 231.3 | 3.8 | 0.2 | **436.6** |
| रोहतक | Rohtak ... | 10.2 | 40.1 | 89.5 | 0.5 | 138.4 | 6.9 | — | **285.6** |
| सोनीपत | Sonepat ... | 26·3 | 20·7 | 19·9 | 4·8 | 115·1 | 2·3 | 1·2 | **190·3** |

(a) 50 हैक्टेयर से कम।

(a) Less than 50 hectares.

# कृषि
# AGRICULTURE

## मुख्य फसलों के अधीन क्षेत्र
## Area under Principal Crops

संख्या No. 5.5 (जारी contd.)

(हजार हैक्टेयरों में)
(Thousand hectares)

| वर्ष / जिला | Year / District | | अनाज (दालें) Foodgrains (pulses) | | | | | | |
|---|---|---|---|---|---|---|---|---|---|
| | | | चना Gram | माश Mash | मूंग Moong | मसर Massar | अन्य दालें Other pulses | कुल दालें Total pulses | कुल अनाज Total Food-grains |
| | 1 | | 10 | 11 | 12 | 13 | 14 | 15 | 16 |
| | 1970-71 | ... | 1,063.2 | 8.9 | 22.5 | 26.8 | 37.5 | 1,158.9 | 3,867.7 |
| | 1971-72 | ... | 1,119.1 | 9.3 | 12.7 | 28.0 | 36.0 | 1,205.1 | 3,955.4 |
| | 1972-73 | ... | 969.7 | 12.4 | 7.4 | 37.5 | 29.3 | 1,056.3 | 3,967.7 |
| | 1973-74 | ... | 993.9 | 13.8 | 12.0 | 32.7 | 29.9 | 1,082.3 | 3,965.9 |
| | 1974-75 | ... | 704.4 | 10.7 | 12.6 | 27.6 | 25.6 | 780.9 | 3,604.6 |
| | 1975-76 | ... | 1,106.2 | 8.5 | 17.2 | 25.6 | 36.4 | 1,193.9 | 4,211.2 |
| | 1976-77 | ... | 1,029.3 | 8.5 | 17.4 | 22.6 | 30.6 | 1,108.4 | 4,148.4 |
| | 1977-78 | ... | 1,148.8 | 9.9 | 5.6 | 27.9 | 25.1 | 1,217.3 | 4,204.6 |
| | 1978-79 | ... | 1,063.2 | 8.3 | 4.2 | 33.3 | 24.7 | 1,133.7 | 4,273.2 |
| | 1979-80 (p) | ... | 547.5 | 10.0 | 2.6 | 21.4 | 19.2 | 600.7 | 3,697.2 |
| हिसार | Hissar | ... | 144.6 | (a) | 0.3 | 1.4 | 2.5 | 148.8 | 424.1 |
| सिरसा | Sirsa | ... | 110.2 | (a) | 0.2 | 0.6 | 0.3 | 111.3 | 237.7 |
| भिवानी | Bhiwani | ... | 77.8 | (a) | 1.1 | 0.1 | 0.6 | 79.6 | 368.2 |
| गुड़गांव | Gurgaon | ... | 13.8 | 0.4 | 0.1 | 0.3 | 1.8 | 16.4 | 212.0 |
| फरीदाबाद | Faridabad | .. | 3.9 | 1.8 | 0.3 | 2.7 | 4.3 | 13.0 | 203.7 |
| जींद | Jind | ... | 64.9 | (a) | 0.1 | 3.7 | 0.2 | 68.9 | 328.4 |
| महेन्द्रगढ़ | Mahendragarh | ... | 35.8 | (a) | (a) | — | 0.2 | 36.0 | 287.4 |
| अम्बाला | Ambala | ... | 20.4 | 5.9 | 0.1 | 5.9 | 5.3 | 37.6 | 260.3 |
| करनाल | Karnal | ... | 8.9 | 0.6 | 0.1 | 1.9 | 1.0 | 12.5 | 386.3 |
| कुरुक्षेत्र | Kurukshetra | ... | 13.7 | 1.1 | (a) | 4.1 | 0.1 | 19.0 | 455.6 |
| रोहतक | Rohtak | ... | 48.1 | 0.1 | 0.1 | 0.3 | 1.0 | 49.6 | 335.2 |
| सोनीपत | Sonepat | ... | 5.4 | 0.1 | 0.2 | 0.4 | 1.9 | 8.0 | 198.3 |

(a) 50 हैक्टेयर से कम।
(a) Less than 50 hectares.

# कृषि
# AGRICULTURE

## मुख्य फसलों के अधीन क्षेत्र
## Area under Principal Crops

संख्या No. 5.5 (जारी *contd.*)

(हजार हैक्टेयरों में)
(Thousand hectares)

| वर्ष / जिला | Year / District | तेल बीज Oilseeds: मूंगफली Ground-nut | तोरिया तारा-मीरा तथा सरसों Rape and Mustard | तिल Sesa-mum | अलसी Linseed | अन्य तेल बीज Other oil-seeds | कुल (खाना 17—21) Total (Cols 17—21) | गन्ना Sugar-cane | आलू Potatoes |
|---|---|---|---|---|---|---|---|---|---|
| | 1 | 17 | 18 | 19 | 20 | 21 | 22 | 23 | 24 |
| | 1970-71 ... | 10.4 | 129.8 | 1.8 | 0.5 | 0.1 | **142.6** | 155.7 | 4.60 |
| | 1971-72 ... | 8.8 | 163.2 | 2.9 | 0.5 | 0.2 | **175.6** | 114.4 | 5.32 |
| | 1972-73 ... | 7.8 | 211.0 | 2.7 | 0.6 | — | **222.1** | 125.5 | 5.79 |
| | 1973-74 ... | 7.4 | 168.8 | 3.5 | 0.4 | 0.1 | **180.2** | 149.5 | 8.06 |
| | 1974-75 ... | 11.1 | 197.7 | 4.8 | 0.5 | 0.2 | **214.3** | 161.4 | 14.4 |
| | 1975-76 ... | 11.3 | 136.7 | 4.8 | 0.4 | 0.3 | **153.5** | 157.8 | 10.6 |
| | 1976-77 ... | 10.0 | 104.3 | 3.5 | 0.3 | — | **118.1** | 168.5 | 10.1 |
| | 1977-78 ... | 8.9 | 177.1 | 3.4 | 0.5 | 0.1 | **190.0** | 189.9 | 13.3 |
| | 1978-79 ... | 10.1 | 118.5 | 2.7 | 0.5 | 0.1 | **131.9** | 189.9 | 13.3 |
| | 1979-80 (p) ... | 6.7 | 129.6 | 2.5 | 0.3 | 0·1 | **139.2** | **131.4** | 11.7 |
| हिसार | Hissar ... | 0.1 | 28.9 | 0.2 | (a) | 0.1 | **29.3** | 6.9 | 0.7 |
| सिरसा | Sirsa ... | 0.2 | 36.9 | (a) | (a) | (a) | **37.1** | 0.2 | (a) |
| भिवानी | Bhiwani ... | (a) | 3.8 | 0.2 | — | (a) | **4.0** | 4.9 | 0.1 |
| गुड़गांव | Gurgaon ... | 0.7 | 10.2 | 0.1 | — | (a) | **11.0** | 2.4 | (a) |
| फरीदाबाद | Faridabad ... | (a) | 5·1 | 0·5 | — | (a) | **5·6** | 7·7 | 0·5 |
| जींद | Jind ... | — | 7.2 | 0.7 | (a) | — | **7.9** | 14.8 | 0·1 |
| महेन्द्रगढ़ | Mahendragarh | 0.5 | 15.1 | (a) | (a) | — | **15.6** | 0.1 | (a) |
| अम्बाला | Ambala ... | 5.2 | 5.6 | 0.3 | 0.1 | (a) | **11.2** | 27.5 | 3.8 |
| करनाल | Karnal ... | (a) | 1.8 | 0.1 | (a) | — | **1.9** | 14.4 | 1.7 |
| कुरुक्षेत्र | Kurukshetra... | (a) | 3.8 | 0.3 | 0.2 | — | **4.3** | 16.2 | 4.2 |
| रोहतक | Rohtak ... | (a) | 7.7 | 0·1 | — | — | **7.8** | 23.6 | 0.1 |
| सोनीपत | Sonepat ... | (a) | 3.5 | (a) | — | (a) | **3.5** | 12.7 | 0.5 |

(a) 50 हैक्टेयर से कम।
(a) Less than 50 hectares.

# कृषि
# AGRICULTURE

## मुख्य फसलों के अधीन क्षेत्र
## Area under Principal Crops

संख्या No. 5.5—(समाप्त *concld*)

(हजार हैक्टेयरों में)
(Thousand hectares)

| वर्ष / जिला | Year / District | | कपास Cotton: अमेरिकन American | कपास Cotton: देसी Desi | कपास Cotton: कुल Total | लाल मिर्च (सूखी) Chillies (dry) | तम्बाकू Tobacco |
|---|---|---|---|---|---|---|---|
| | 1 | | 25 | 26 | 27 | 28 | 29 |
| | 1970-71 | ... | 88·6 | 104·8 | 193·4 | 9·59 | 0·54 |
| | 1971-72 | ... | 112·3 | 129·4 | 241·7 | 12·42 | 0·61 |
| | 1972-73 | ... | 116·1 | 141·6 | 257·7 | 10·18 | 0·60 |
| | 1973-74 | ... | 108·1 | 143·3 | 251·4 | 6·14 | 0·39 |
| | 1974-75 | ... | 130·0 | 116·7 | 246·7 | 8·75 | 0·55 |
| | 1975-76 | ... | 108·3 | 146·7 | 255·0 | 13·54 | 0·60 |
| | 1976-77 | ... | 115·4 | 128·2 | 243·6 | 16·1 | 0·56 |
| | 1977-78 | ... | 155·6 | 110·0 | 265·6 | 12·7 | 0·33 |
| | 1978-79 | ... | 176.8 | 108.3 | 285.1 | 13·1 | 0·41 |
| | 1979-80 (p) | 1979-80 (p) ... | 196·0 | 117·4 | 313·4 | 12·0 | 0·30 |
| हिसार | | Hissar ... | 98·7 | 50·2 | 148·9 | 1·0 | (a) |
| सिरसा | | Sirsa ... | 81·9 | 24·6 | 106·5 | 0·2 | — |
| भिवानी | | Bhiwani ... | 7·2 | 5·5 | 12·7 | 0·4 | 0·20 |
| गुड़गांव | | Gurgaon ... | — | 0·2 | 0·2 | 1·0 | (a) |
| फरीदाबाद | | Faridabad ... | 0·6 | 1·2 | 1·8 | (a) | (a) |
| जींद | | Jind ... | 5·0 | 16·5 | 21·5 | 0·4 | (a) |
| महेन्द्रगढ़ | | Mahendragarh ... | — | (a) | (a) | 0·2 | (a) |
| अम्बाला | | Ambala ... | 0·1 | 2·8 | 2·9 | 1·8 | (a) |
| करनाल | | Karnal ... | (a) | 3·5 | 3·5 | 3·3 | 0·10 |
| कुरुक्षेत्र | | Kurukshetra ... | 0·5 | 4·5 | 5·0 | 1·5 | (a) |
| रोहतक | | Rohtak ... | 1·7 | 4·6 | 6·3 | 0·1 | (a) |
| सोनीपत | | Sonepat ... | 0·3 | 3·8 | 4·1 | 2·1 | (a) |

प्राप्ति स्थान:—निदेशक, भू-अभिलेख, हरियाणा

*Source* : Director of Land Records, Haryana.

(a) 50 हैक्टेयर से कम।
(a) Less than 50 hectares.
(p) आकड़े अनन्तिम हैं।
(p) Figures are Provisional.

# कृषि
# AGRICULTURE

## मुख्य फसलों का उत्पादन
## Production of Principal Crops

संख्या No. 5.6

(हजार टनों में)
(Thousand tonnes)

| वर्ष / जिला | Year / District | अनाज खाद्यान्न Food grains (Cereals) | | | | | | | |
|---|---|---|---|---|---|---|---|---|---|
| | | चावल Rice | ज्वार Jowar | बाजरा Bajra | मक्की Maize | गेहूं Wheat | जौ Barley | अन्य खाद्यान्न Other Cereals | कुल खाद्यान्न Total Cereals |
| 1 | | 2 | 3 | 4 | 5 | 6 | 7 | 8 | 9 |
| | 1970-71 ... | 460 | 57 | 826 | 130 | 2,342 | 124 | (a) | 3,939 |
| | 1971-72 ... | 536 | 45 | 624 | 139 | 2,402 | 115 | (a) | 3,861 |
| | 1972-73 ... | 462 | 55 | 467 | 124 | 2,231 | 149 | (a) | 3,488 |
| | 1973-74 ... | 540 | 55 | 691 | 119 | 1,811 | 137 | — | 3,353 |
| | 1974-75 ... | 393 | 38 | 215 | 125 | 1,954 | 240 | (a) | 2,965 |
| | 1975-76 ... | 625 | 35 | 608 | 171 | 2,428 | 221 | (a) | 4,088 |
| | 1976-77 ... | 815 | 37 | 548 | 123 | 2,735 | 126 | (a) | 4,384 |
| | 1977-78 ... | 965 | 21 | 284 | 93 | 2,845 | 127 | (a) | 4,335 |
| | 1978-79 ... | 1,228 | 26 | 384 | 70 | 3,398 | 143 | — | 5,249 |
| 1979-80 (p) | 1979-80 (p) ... | 941 | 29 | 278 | 50 | 3,295 | 97 | (a) | 4,690 |
| हिसार | Hissar ... | 46 | 1 | 54 | 1 | 376 | 4 | — | 482 |
| सिरसा | Sirsa ... | 36 | — | 2 | — | 229 | 3 | — | 270 |
| भिवानी | Bhiwani ... | — | 1 | 31 | — | 63 | 2 | — | 97 |
| गुड़गांव | Gurgaon ... | 1 | 4 | 33 | 1 | 175 | 24 | (a) | 238 |
| फरीदाबाद | Faridabad ... | 4 | 6 | 19 | 2 | 232 | 14 | (a) | 277 |
| जींद | Jind ... | 53 | 2 | 54 | 1 | 273 | 3 | — | 386 |
| महेन्द्रगढ़ | Mahendragarh | — | 1 | 27 | — | 151 | 33 | — | 212 |
| अम्बाला | Ambala ... | 95 | — | 1 | 28 | 184 | 2 | (a) | 310 |
| करनाल | Karnal ... | 297 | 1 | 2 | 3 | 491 | 2 | (a) | 796 |
| कुरुक्षेत्र | Kurukshetra... | 388 | 1 | 2 | 9 | 549 | 2 | (a) | 951 |
| रोहतक | Rohtak ... | 6 | 8 | 44 | 1 | 285 | 6 | — | 350 |
| सोनीपत | Sonepat ... | 15 | 4 | 9 | 4 | 287 | 2 | (a) | 321 |

(a) 500 टन से कम।
(a) Less than 500 tonnes.

## PRODUCTION OF FOODGRAINS IN HARYANA

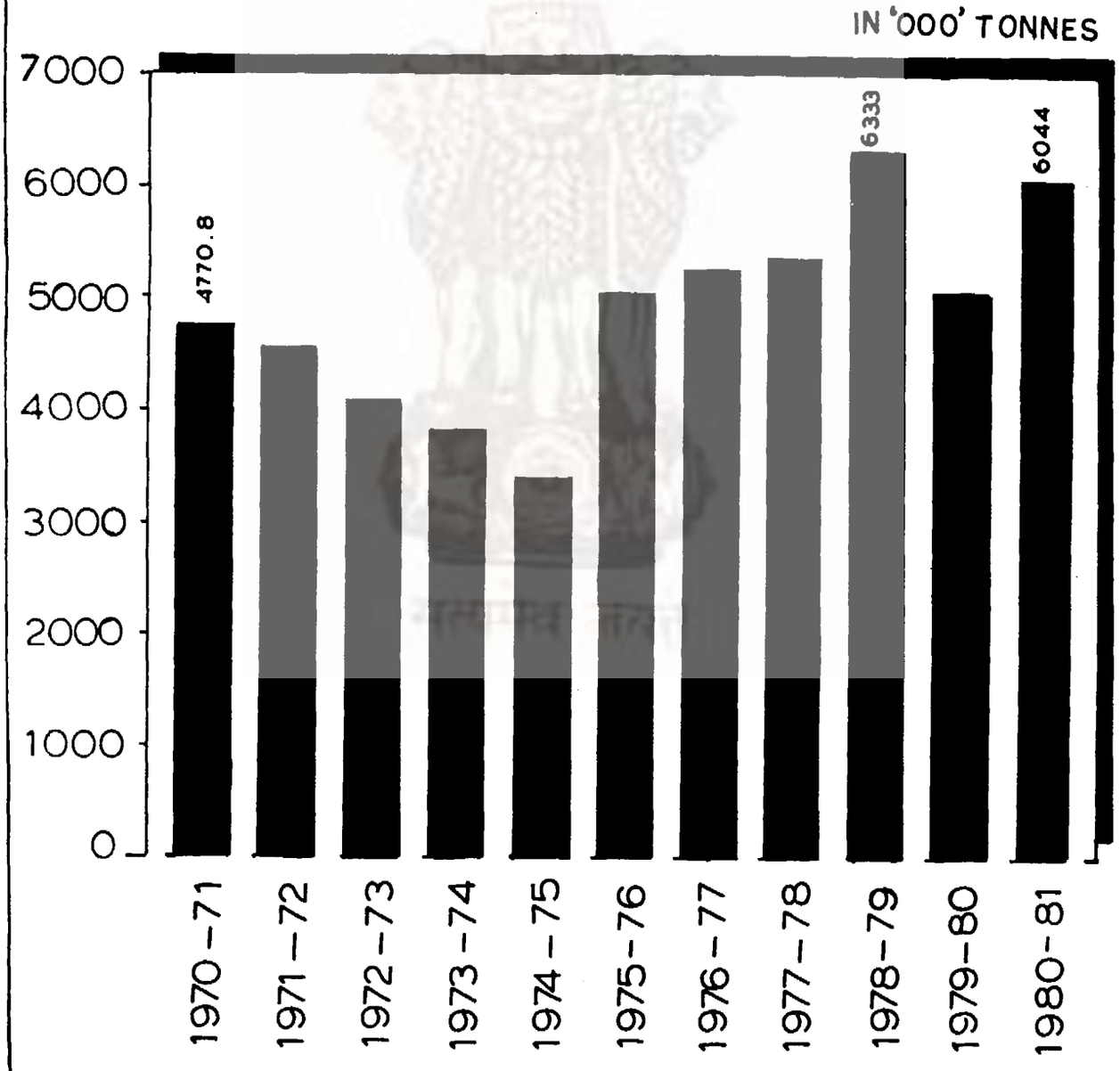

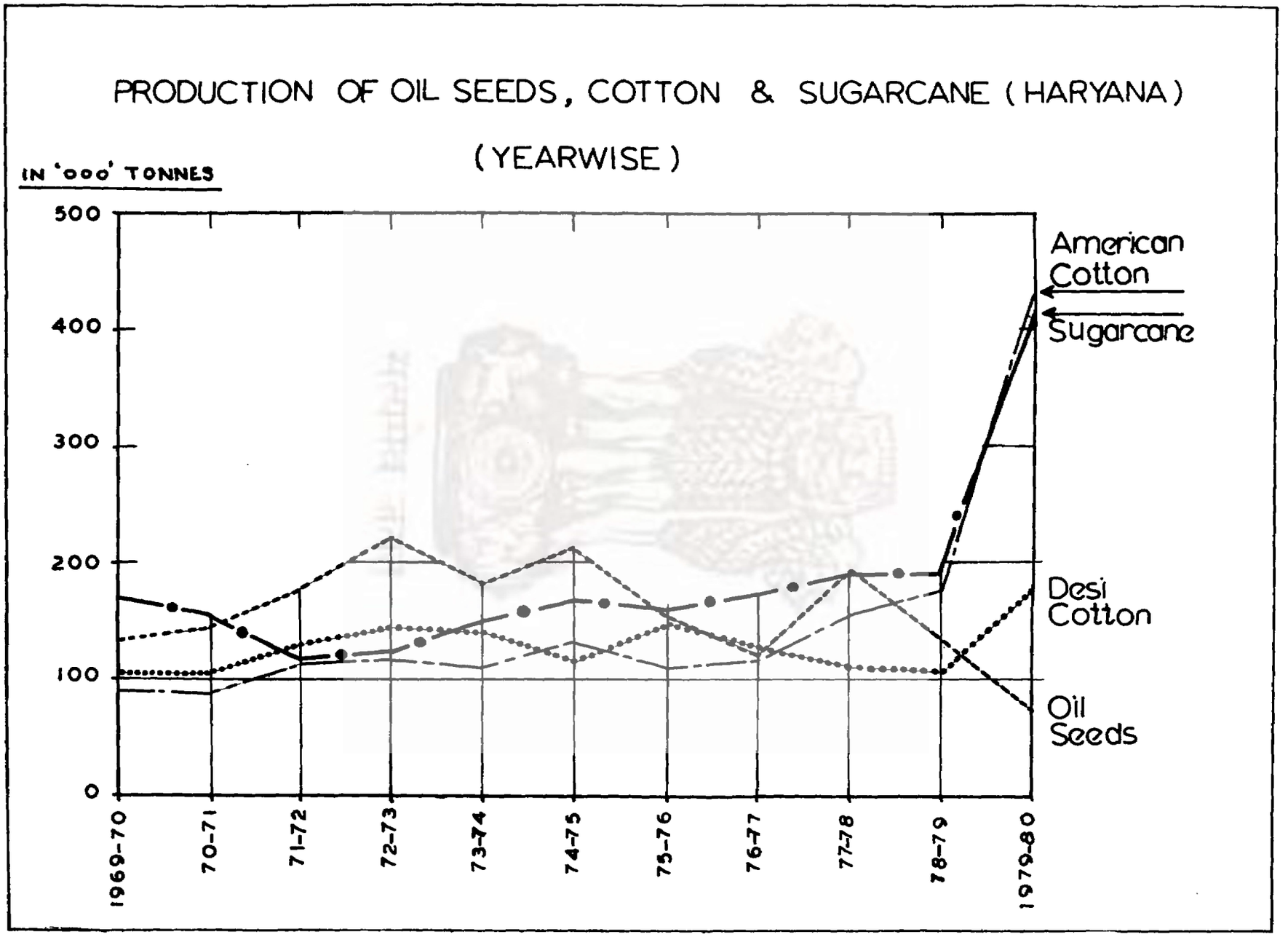
PRODUCTION OF OIL SEEDS, COTTON & SUGARCANE (HARYANA)
(YEARWISE)
IN '000' TONNES
500
400
300
200
100
0
1969-70
70-71
71-72
72-73
73-74
74-75
75-76
76-77
77-78
78-79
1979-80
American Cotton
Sugarcane
Desi Cotton
Oil Seeds

# कृषि

# AGRICULTURE

## मुख्य फसलों का उत्पादन

## Production of Principal Crops

संख्या No. 5.6 (जारी *contd*)

(हजार टनों में)
(Thousand tonnes)

| वर्ष / जिला | Year / District | | अनाज (दालें) Foodgrains (pulses) | | | | | | |
|---|---|---|---|---|---|---|---|---|---|
| | | | चना Gram | माश Mash | मूंग Moong | मसर Massar | अन्य दालें Other pulses | कुल दालें Total pulses | कुल अनाज Total foodgrains |
| 1 | | | 10 | 11 | 12 | 13 | 14 | 15 | 16 |
| | 1970-71 | .. | 789 | 3·7 | 9·4 | 10·8 | 18·9 | **831·8** | **4,770·8** |
| | 1971-72 | ... | 647 | 3·9 | 6·9 | 11·1 | 13·1 | **682·0** | **4,543·0** |
| | 1972-73 | ... | 551 | 5·0 | 3·1 | 14·5 | 11·3 | **584·9** | **4,072·9** |
| | 1973-74 | ... | 448 | 5·2 | 6·4 | 13·9 | 9·1 | **482·6** | **3,835·3** |
| | 1974-75 | ... | 343 | 4·4 | 5·4 | 10·0 | 11·5 | **374·3** | **3,339·3** |
| | 1975-76 | ... | 907 | 5·1 | 12·1 | 11·9 | 15·9 | **952·0** | **5,040·0** |
| | 1976-77 | ... | 824 | 5·4 | 13·0 | 10·3 | 23·9 | **876·6** | **5,260·6** |
| | 1977-78 | ... | 965 | 6·0 | 3·9 | 13·0 | 17·5 | **1,005·4** | **5,340·4** |
| | 1978-79 | ... | 1,044 | 5·1 | 3·0 | 15·1 | 17.1 | **1,084·3** | **6,333·3** |
| 1979-80(p) | 1979-80 (p) | ... | 313 | 6·2 | 1·8 | 10·8 | 15·7 | **347·5** | **5,037·5** |
| हिसार | Hissar | ... | 107 | — | 0·3 | 0·9 | 4·5 | **112·7** | **594·7** |
| सिरसा | Sirsa | ... | 58 | — | 0·1 | 0·4 | 0·4 | **58·9** | **328·9** |
| भिवानी | Bhiwani | ... | 26 | — | 0·8 | 0·1 | 0·3 | **27·2** | **124·2** |
| गुड़गांव | Gurgaon | ... | 8 | 0·2 | 0·1 | 0·1 | 1·0 | **9·4** | **247·4** |
| फरीदाबाद | Faridabad | | 2 | 1·1 | 0·2 | 0·9 | 1.6 | **5.8** | **282·8** |
| जीन्द | Jind | ... | 43 | — | 0·1 | 2·4 | 0·1 | **45·6** | **431.6** |
| महेन्द्रगढ़ | Mahendragarh | ... | 9 | — | — | — | 0·2 | **9·2** | **221·2** |
| अम्बाला | Ambala | ... | 10 | 3·4 | — | 2·5 | 5·0 | **20·9** | **330·9** |
| करनाल | Karnal | ... | 8 | 0·5 | — | 1·0 | 0·9 | **10·4** | **806·4** |
| कुरुक्षेत्र | Kurukshetra | ... | 13 | 0·8 | — | 2·1 | 0·1 | **16·0** | **967··0** |
| रोहतक | Rohtak | ... | 24 | 0·1 | 0·1 | 0·2 | 0·5 | **24·9** | **374·9** |
| सोनीपत | Sonepat | ... | 5 | 0·1 | 0.1 | 0·2 | 1·1 | **6·5** | **327·5** |

# कृषि

# AGRICULTURE

## मुख्य फसलों का उत्पादन

## Production of Principal Crops

संख्या No. 5.6 (जारी Contd. )

(हजार टनों में)
(Thousnad tonnes)

| वर्ष / जिला | Year / District | | तेल बीज Oilseeds: मूंगफली (छिलका सहित गिरी) Ground-nut (nuts in shell) | तोरिया तारा मीरा तथा सरसों Rape and Mustard | तिल Sesa-mum | अलसी Linseed | कुल (खाना 17से 20) Total (Cols. 17 to 20) | गन्ना (गुड़) Sugar-Cane (Gur) | आलू Potatoes |
|---|---|---|---|---|---|---|---|---|---|
| 1 | | | 17 | 18 | 19 | 20 | 21 | 22 | 23 |
| | 1970-71 | ... | 8·9 | 89·0 | 0·6 | 0·3 | 98·8 | 707 | 70·6 |
| | 1971-72 | ... | 7·4 | 90·0 | 0·9 | 0·3 | 98·6 | 514 | 82·0 |
| | 1972-73 | ... | 6·6 | 99·0 | 0·9 | 0·3 | 106·8 | 560 | 94·8 |
| | 1973-74 | ... | 6·5 | 53·0 | 1·2 | 0·1 | 60·8 | 593 | 136·0 |
| | 1974-75 | ... | 9·9 | 137·0 | 1·5 | 0·3 | 148·7 | 591 | 277·3 |
| | 1975-76 | ... | 12·2 | 65·0 | 2·0 | 0·2 | 79·4 | 687 | 211·5 |
| | 1976-77 | ... | 10·9 | 66·0 | 1·6 | 0·2 | 78·7 | 728 | 190·3 |
| | 1977-78 | ... | 10·6 | 87·0 | 1·5 | 0·3 | 99·4 | 897 | 181·1 |
| | 1978-79 | ... | 12·1 | 81·0 | 1·3 | 0·2 | 94·6 | 689 | 235·9 |
| | 1979-80 (p) | ... | 7·7 | 66·0 | 1·0 | 0·1 | 74·8 | 411 | 190·2 |
| हिसार | Hissar | ... | 0·2 | 18·0 | 0·1 | — | 18·3 | 14 | 10·5 |
| सिरसा | Sirsa | ... | 0.4 | 13·0 | — | — | 13·4 | — | 0·3 |
| भिवानी | Bhiwani | ... | — | 2·0 | 0·1 | — | 2·1 | 7 | 1·0 |
| गुड़गांव | Gurgaon | ... | 0·8 | 5·0 | — | — | 5·8 | 4 | 0·5 |
| फरीदाबाद | Faridabad | ... | — | 3·0 | 0·2 | — | 3·2 | 20 | 8·0 |
| जींद | Jind | ... | — | 5·0 | 0·3 | — | 5·3 | 36 | 1·2 |
| महेन्द्रगढ़ | Mahendragarh | ... | 0·5 | 7·0 | — | — | 7·5 | — | — |
| अम्बाला | Ambala | ... | 5·8 | 3·0 | 0·1 | — | 8·9 | 121 | 57·6 |
| करनाल | Karnal | ... | — | 1·0 | 0·1 | — | 1·1 | 53 | 31·3 |
| कुरुक्षेत्र | Kurukshetra | .. | — | 2·0 | 0·1 | 0·1 | 2·2 | 56 | 70·8 |
| रोहतक | Rohtak | ... | — | 5·0 | — | — | 5·0 | 57 | 1·6 |
| सोनीपत | Sonepat | ... | — | 2·0 | — | — | 2·0 | 43 | 7·4 |

NOTE.—Totals may not tally due to rounding off.

# कृषि

# AGRICULTURE

## मुख्य फसलों का उत्पादन

## Production of Principal Crops

संख्या No. 5.6 (समाप्त *Concld*)

(हजार टनों में)
(Thousand tonnes)

| वर्ष / जिला | Year / District | | कपास लुढ़ी हुई * Cotton Lint* | | | लाल मिर्च (सूखी) | तम्बाकू |
|---|---|---|---|---|---|---|---|
| | | | अमेरिकन American | देसी Desi | कुल Total | Chillies (Dry) | Tobacco |
| 1 | | | 24 | 25 | 26 | 27 | 28 |
| | 1970-71 | ... | 188·0 | 185·0 | 373·0 | 6·8 | 0·7 |
| | 1971-72 | ... | 235·0 | 230·0 | 465·0 | 9·2 | 0·8 |
| | 1972-73 | ... | 217·0 | 231·0 | 448·0 | 7·6 | 0·5 |
| | 1973-74 | ... | 275·0 | 192·0 | 467·0 | 5·8 | 0·5 |
| | 1974-75 | ... | 254·0 | 197·0 | 451·0 | 7·5 | 0·5 |
| | 1975-76 | ... | 214·0 | 251·0 | 465·0 | 12·2 | 0·6 |
| | 1976-77 | ... | 248·0 | 230·0 | 478·0 | 13·9 | 0·5 |
| | 1977-78 | ... | 296·0 | 167·0 | 463·0 | 13·1 | 0·3 |
| | 1978-79 | ... | 450·0 | 151·0 | 601·0 | 13·5 | 0·4 |
| | 1979-80 (p) | ... | 412·0 | 175·0 | 587·0 | 12·6 | 0·3 |
| 1979-80 (p) | | | | | | | |
| हिसार | Hissar | ... | 220·0 | 82·0 | 302·0 | 1·0 | — |
| सिरसा | Sirsa | ... | 167·0 | 36·0 | 203·0 | 0·2 | — |
| भिवानी | Bhiwani | ... | 13·0 | 4·0 | 17·0 | 0·4 | 0·2 |
| गुड़गांव | Gurgaon | ... | — | — | — | 1·1 | — |
| फरीदाबाद | Faridabad | ... | 1·0 | 1·0 | 2·0 | — | — |
| जींद | Jind | ... | 8·0 | 25·0 | 33·0 | 0·4 | — |
| महेन्द्रगढ़ | Mahendragarh | ... | — | — | — | 0·2 | — |
| अम्बाला | Ambala | ... | — | 4·0 | 4·0 | 1·7 | — |
| करनाल | Karnal | ... | — | 4·0 | 4·0 | 3·6 | 0·1 |
| कुरुक्षेत्र | Kurukshetra | ... | — | 8·0 | 8·0 | 1·6 | — |
| रोहतक | Rohtak | ... | 3·0 | 6·0 | 9·0 | 0·1 | — |
| सोनीपत | Sonepat | ... | — | 5·0 | 5·0 | 2·3 | — |

*170 किलोग्राम की प्रत्येक गांठ हजारों में।
*In thousand bales of 170 K.G. each.

(p) आंकड़े अनन्तिम हैं।
(p) Figures are Provisional.

प्राप्ति स्थान :—निदेशक, भू-अभिलेख, हरियाणा।
*Source* : Director of Land Records, Haryana.

# कृषि
# AGRICULTURE

## मुख्य फसलों की औसत उपज
## Average Yield of Principal Crops

संख्या No. 5.7

(प्रति हैक्टेयर-किलोग्रामों में)
(In kilograms per hectare)

| वर्ष / जिला | Year / District | | अनाज Foodgrains | | | | | | |
|---|---|---|---|---|---|---|---|---|---|
| | | | चावल Rice | ज्वार Jowar | बाजरा Bajra | मक्की Maize | गेहूं Wheat | जौ Barley | चना Gram |
| 1 | | | 2 | 3 | 4 | 5 | 6 | 7 | 8 |
| | 1970-71 | ... | 1,697 | 277 | 939 | 1,142 | 2,074 | 1,150 | 742 |
| | 1971-72 | ... | 1,843 | 231 | 708 | 1,215 | 2,041 | 1,259 | 578 |
| | 1972-73 | ... | 1,586 | 292 | 517 | 1,127 | 1,757 | 1,038 | 568 |
| | 1973-74 | ... | 1,851 | 296 | 723 | 1,004 | 1,539 | 889 | 451 |
| | 1974-75 | ... | 1,425 | 235 | 233 | 1,020 | 1,748 | 1,064 | 487 |
| | 1975-76 | ... | 2,063 | 199 | 585 | 1,211 | 1,980 | 1,258 | 820 |
| | 1976-77 | ... | 2,470 | 201 | 572 | 1,077 | 2,029 | 1,227 | 801 |
| | 1977-78 | ... | 2,608 | 122 | 321 | 978 | 2,093 | 1,312 | 841 |
| | 1978-79 | ... | 2,680 | 182 | 440 | 784 | 2,293 | 1,573 | 980 |
| | 1979-80 (P) | ... | 1,852 | 215 | 341 | 640 | 2,231 | 1,202 | 571 |
| 1979-80 (P) | | | | | | | | | |
| हिसार | Hissar | ... | 2,083 | 226 | 582 | 749 | 2,525 | 1,078 | 738 |
| सिरसा | Sirsa | ... | 2,002 | 215 | 253 | — | 2,381 | 949 | 529 |
| भिवानी | Bhiwani | ... | — | 226 | 128 | — | 1,604 | 1,211 | 329 |
| गुड़गांव | Gurgaon | ... | 681 | 226 | 512 | 640 | 1,860 | 1,478 | 547 |
| फरीदाबाद | Faridabad | | 681 | 226 | 469 | 756 | 2,257 | 1,102 | 562 |
| जींद | Jind | ... | 1,365 | 215 | 661 | 422 | 2,225 | 623 | 656 |
| महेन्द्रगढ़ | Mahendragarh | ... | — | 226 | 175 | — | 2,061 | 1,716 | 243 |
| अम्बाला | Ambala | ... | 1,372 | — | 341 | 708 | 1,683 | 690 | 481 |
| करनाल | Karnal | ... | 2,109 | 215 | 269 | 291 | 2,371 | 624 | 887 |
| कुरुक्षेत्र | Kurukshetra | ... | 2,217 | 215 | 237 | 706 | 2,377 | 622 | 887 |
| रोहतक | Rohtak | ... | 560 | 205 | 491 | 640 | 2,069 | 863 | 510 |
| सोनीपत | Sonepat | ... | 560 | 205 | 433 | 706 | 2,494 | 806 | 1,034 |

(P) आंकड़े अनन्तिम है ।
(P) Figures are provisional.

# कृषि

# AGRICULTURE

## मुख्य फसलों की औसत उपज

## Average yield of Principal Crops

संख्या No. 5.7 (समाप्त concld)

(प्रति हैक्टेयर किलोग्रामों में)
(In Kilograms per hectare)

| वर्ष / जिला | Year / District | | मूंगफली (छिलका सहित गिरी) Ground-nuts (nuts in shells) | तोरिया, तारा मीरा तथा सरसों Rape and mustard | कपास अमेरिकन (लुढ़ी हुई) Cotton American (Lint) | कपास देसी (लुढ़ी हुई) Cotton Desi (Lint) | गन्ना (गुड़) Sugarcane (Gur) | आलू Potatoes |
|---|---|---|---|---|---|---|---|---|
| 1 | | | 9 | 10 | 11 | 12 | 13 | 14 |
| | 1970-71 | ... | 854 | 678 | 359 | 299 | 4,504 | 13,587 |
| | 1971-72 | ... | 844 | 554 | 354 | 303 | 4,513 | 15,412 |
| | 1972-73 | ... | 846 | 469 | 321 | 276 | 4,477 | 16,373 |
| | 1973-74 | ... | 878 | 314 | 433 | 227 | 3,966 | 16,873 |
| | 1974-75 | ... | 892 | 694 | 332 | 286 | 3,671 | 19,257 |
| | 1975-76 | ... | 1,080 | 471 | 340 | 290 | 4,323 | 19,953 |
| | 1976-77 | ... | 1,092 | 627 | 366 | 305 | 4,333 | 12,467 |
| | 1977-78 | ... | 1,196 | 490 | 327 | 258 | 4,552 | 18,654 |
| | 1978-79 | ... | 1,204 | 721 | 435 | 233 | 3,607 | 17,937 |
| | 1979-80 (P) | ... | 1,121 | 500 | 357 | 250 | 3,117 | 16,333 |
| 1979-80(P) | | | | | | | | |
| हिसार | Hissar | ... | 1,492 | 641 | 377 | 278 | 2,008 | 15,000 |
| सिरसा | Sirsa | ... | 1,600 | 348 | 346 | 245 | — | 15,000 |
| भिवानी | Bhiwani | ... | — | 507 | 312 | 123 | 1,407 | 16,000 |
| गुड़गांव | Gurgaon | ... | 1,185 | 526 | — | — | 2,097 | 16,000 |
| फरीदाबाद | Faridabad | .. | 1,500 | 669 | 233 | 188 | 2,540 | 16,000 |
| जींद | Jind | ... | — | 644 | 285 | 246 | 2,367 | 15,000 |
| महेन्द्रगढ़ | Mahendragarh | ... | 938 | 435 | — | — | — | 14,000 |
| अम्बाला | Ambala | ... | 1,104 | 462 | — | 251 | 4,306 | 15,300 |
| करनाल | Karnal | ... | 1,500 | 568 | — | 199 | 3,780 | 18,200 |
| कुरुक्षेत्र | Kurukshetra | ... | 1,205 | 568 | — | 259 | 3,517 | 17,000 |
| रोहतक | Rohtak | ... | — | 600 | 259 | 189 | 2,380 | 16,000 |
| सोनीपत | Sonepat | ... | — | 528 | — | 232 | 3,339 | 16,000 |

(P) आंकड़े अनन्तिम हैं।
(P) Figures are Provisional.

प्राप्ति स्थान :—निदेशक, भू-अभिलेख, हरियाणा
*Source* : Director of Land Records, Haryana.

संख्या No. 5·8

हरियाणा में प्रमुख फसलों की प्रतिशतता का
Districtwise Percentage Distribution of

| जिला | District | | काश्त के योग्य क्षेत्र ('000' हैक्टेयर) Total Cultivable Area (000 Hectares) | बोया गया निवल क्षेत्र ('000 हैक्टैयर) Net area sown (000 Hectares) | काशत के योग्यकुल क्षेत्र पर प्रतिशतता Percentage to total Cultivable area | सिंचित निवल क्षेत्र Net Area Irrigated: क्षेत्र ('000' हैक्टेयर) Area (000' Hectares) | खाना 3 पर प्रतिशतता Percentage to Col. 3 |
|---|---|---|---|---|---|---|---|
| 1 | | | 2 | 3 | 4 | 5 | 6 |
| हिसार | Hissar | ... | 596 | 545 | 91·44 | 397 | 72·84 |
| सिरसा | Sirsa | ... | 399 | 397 | 99·30 | 287 | 72·29 |
| भिवानी | Bhiwani | ... | 419 | 379 | 90·45 | 108 | 28·50 |
| गुड़गांव | Gurgaon | ... | 215 | 158 | 73·49 | 61 | 38·61 |
| फरीदाबाद | Faridabad | .. | 202 | 152 | 75·25 | 89 | 58·55 |
| जींद | Jind | ... | 320 | 283 | 88·44 | 178 | 62·90 |
| महेन्द्रगढ़ | Mahendragarh | ... | 271 | 264 | 97·42 | 117 | 44·32 |
| अम्बाला | Ambala | ... | 265 | 247 | 93·21 | 79 | 31·98 |
| करनाल | Karnal | ... | 322 | 313 | 97·20 | 270 | 86·26 |
| कुरुक्षेत्र | Kurukshetra | ... | 332 | 325 | 97·89 | 260 | 80·00 |
| रोहतक | Rohtak | ... | 349 | 323 | 92·55 | 199 | 61·61 |
| सोनीपत | Sonepat | ... | 194 | 171 | 88·14 | 129 | 75·44 |
| जोड़ | Total | ... | 3884 | 3557 | 91·58 | 21·74 | 61·12 |

| जिला | District | | गेहूं Wheat: राज्य में गेहूं क्षेत्र पर प्रतिशतता Percentage to Wheat Area in State | राज्य उपज पर प्रतिशतता Percentage to State Production | जौ Barley: राज्य में जौ क्षेत्र पर प्रतिशतता Percentage to Barley Area in State | राज्य उपज पर प्रतिशतता Percentage to State Production |
|---|---|---|---|---|---|---|
| 1 | | | 15 | 16 | 17 | 18 |
| हिसार | Hissar | ... | 10·09 | 11·41 | 4·72 | 4·12 |
| सिरसा | Sirsa | ... | 6·49 | 6·93 | 3·85 | 3·10 |
| भिवानी | Bhiwani | ... | 2·65 | 1·91 | 2·23 | 2·06 |
| गुड़गांव | Gurgaon | ... | 6·33 | 5·31 | 19·48 | 33·57 |
| फरीदाबाद | Faridabad | .. | 6·95 | 7·04 | 16·13 | 14·44 |
| जींद | Jind | ... | 8·36 | 8·29 | 6·70 | 3·09 |
| महेन्द्रगढ़ | Mahendragarh | ... | 4·94 | 4·58 | 24·19 | 34·02 |
| अम्बाला | Ambala | ... | 7·35 | 6·58 | 3·10 | 2·06 |
| करनाल | Karnal | ... | 14·02 | 14·90 | 3·47 | 2·06 |
| कुरुक्षेत्र | Kurukshetra | ... | 15·66 | 16·66 | 4·72 | 2·06 |
| रोहतक | Rohtak | ... | 9·37 | 8·65 | 8·56 | 6·19 |
| सोनीपत | Sonepat | ... | 7·79 | 8·72 | 2·85 | 2·06 |
| जोड़ | Total | ... | 100·00 | 100·00 | 100·00 | 100·00 |

TURE
जिलावार वितरण : 1979–80
Principal Crops in Haryana 1979-80

| चावल Rice | | ज्वार Jowar | | बाजरा Bajra | | मक्की Maize | |
|---|---|---|---|---|---|---|---|
| राज्य में चावल क्षेत्र पर प्रतिशतता Percentage to Rice Area in State | राज्य उपज पर प्रतिशतता Percentage to State Production | राज्य में ज्वार क्षेत्र पर प्रतिशतता Percentage to Jowar Area in State | राज्य उपज पर प्रतिशतता Percentage to State Production | राज्य में बाजरा क्षेत्र पर प्रतिशतता Percentage to Bajra Area in State | राज्य उपज पर प्रतिशतता Percentage to State Production | राज्य में मक्की क्षेत्र पर प्रतिशतता Percentage to Maize Area in State | राज्य उपजपर प्रतिशतता Percentage to State Production |
| 7 | 8 | 9 | 10 | 11 | 12 | 13 | 14 |
| 4.26 | 4.89 | 4.40 | 3.45 | 11.44 | 19.42 | 2.08 | 2.00 |
| 3.53 | 3.83 | 0.44 | .. | 1.03 | 0.72 | 0.65 | — |
| 0·01 | .. | 2.42 | 3·45 | 29.94 | 11.15 | 0.13 | — |
| 0.35 | 0.10 | 14.22 | 13.79 | 7.92 | 11.88 | 0.19 | 2.00 |
| 1.28 | 0.43 | 18.91 | 20.68 | 4.86 | 6.83 | 4.03 | 4.00 |
| 7.62 | 5·63 | 6.74 | 6·90 | 9.41 | 19.42 | 2.03 | 2·00 |
| 13.56 | .. | 3.23 | 3·45 | 18.97 | 9.71 | — | — |
| .. | 10.10 | 0.22 | — | 0.41 | 0.36 | 50.33 | 56.00 |
| 27.76 | 31.56 | 2.42 | 3.45 | 0.88 | 0.72 | 15.86 | 6·00 |
| 34.40 | 41.23 | 2.42 | 3.45 | 1.19 | 0·72 | 17.04 | 18·00 |
| 2.00 | 0.64 | 29.40 | 27.59 | 10.98 | 15.83 | 0.65 | 2.00 |
| 5·16 | 1.59 | 15·18 | 13·79 | 2·44 | 3.24 | 6·24 | 8.00 |
| 100.00 | 100.00 | 100.00 | 100.00 | 100.00 | 100.00 | 100.00 | 100.00 |

| चना Gram | | गन्ना Sugarcane | | कपास Cotton | | तोरिया तारामीरा तथा सरसों Rape and Mustard | |
|---|---|---|---|---|---|---|---|
| राज्य में चना क्षेत्र पर प्रतिशतता Percentage to Gram area in State | राज्य उपज पर प्रशितता Percentage to State Production | राज्य में गन्ना क्षेत्र पर प्रतिशतता Percentage to Sugarcane area in State | राज्य उपज पर प्रतिशतता Percentage to State Production | राज्य में कपास क्षेत्र पर प्रतिशतता Percentage to Cotton area in State | राज्य उपज पर प्रतिशतता Percentage to State Production | राज्य में तोरिया तारामीरा तथा सरसों क्षेत्र पर प्रतिशतता Percentage to Rape and Mustard area in State | राज्य उपज पर प्रतिशतता Percentage to State Production |
| 19 | 20 | 21 | 22 | 23 | 24 | 25 | 26 |
| 26.41 | 34.19 | 5.25 | 3.41 | 47.51 | 51.46 | 22.30 | 27.27 |
| 20.13 | 18.52 | 0·15 | — | 33.98 | 34.58 | 28.47 | 19.70 |
| 14.21 | 8.31 | 3.73 | 1.70 | 4.05 | 2.90 | 2.93 | 3.02 |
| 2.52 | 2.56 | 1.83 | 0.97 | 0.06 | — | 7.87 | 7.58 |
| 0.71 | 0.64 | 5.86 | 4.86 | 0.57 | 0.34 | 3.94 | 4.55 |
| 11.85 | 13.74 | 11.26 | 8·76 | 6·86 | 5·62 | 5.56 | 7.58 |
| 6.64 | 2.88 | 0.08 | — | — | — | 11.65 | 10.61 |
| 3.73 | 3.18 | 20.92 | 29.44 | 0.93 | 0.68 | 4.32 | 4.55 |
| 1.63 | 2.56 | 10.96 | 12.90 | 1.12 | 0.68 | 1.39 | 1.52 |
| 2.50 | 4.15 | 12.33 | 13.63 | 1.60 | 1.36 | 2.93 | 3.02 |
| 8.79 | 7.67 | 17.96 | 13.87 | 2.01 | 1.53 | 5.94 | 7·58 |
| 0·98 | 1·60 | 9·67 | 10·46 | 1·31 | 0.85 | 2·70 | 3.02 |
| 100.00 | 100.00 | 100.00 | 100.00 | 100.00 | 100.00 | 100.00 | 100.00 |

प्राप्ति स्थान : अर्थ तथा सांख्यिकीय संगठन, हरियाणा।
Source : Economic and Statistical Organisation, Haryana

# कृषि

# AGRICULTURE

## हरियाणा में कृषि सम्बन्धी विभिन्न सूचकांक

## Various Index Numbers relating to Agriculture in Haryana

(आधार = 1969-70 त्रैवर्षान्त)

(*Base : Triennium ending* 1969-70 = 100)

संख्या No. 5.9

| वर्ष Year | फसल अधीन क्षेत्र का सूचकांक, Index of Area under crops | बोया गया निवल क्षेत्र सूचकांक Index of net area sown | फसल गहनता सूचकांक Index of cropping intensity | फसल स्वरुप सूचकांक Index of cropping pattern | औसत उपज सूचकांक Index of yield | निवल क्षेत्र की प्रतिहैक्टेयर उपज सूचकांक Index of productivity per hectare of net area | कृषि उपज का सूचकांक Index of Agricultural production |
|---|---|---|---|---|---|---|---|
| 1 | 2 | 3 | 4 | 5 | 6 | 7 | 8 |
| 1970-71 | 104.63 | 103.00 | 101.83 | 105.23 | 111.59 | 119.31 | 121.73 |
| 1971-72 | 107.82 | 104.28 | 103.64 | 101.76 | 104.32 | 109.80 | 113.07 |
| 1972-73 | 110.03 | 103.20 | 106.87 | 103.10 | 80.49 | 88.37 | 105.01 |
| 1973-74 | 109.33 | 103.62 | 105.76 | 103.79 | 88.92 | 97.45 | 99.88 |
| 1974-75 | 101.94 | 101.41 | 93.44 | 106.86 | 87.90 | 94.47 | 94.71 |
| 1975-76 | 114.84 | 104.51 | 110.15 | 105.00 | 106.36 | 125.10 | 129.14 |
| 1976-77 | 112.67 | 106.45 | 106.09 | 109.02 | 111.82 | 129.07 | 135.63 |
| 1977-78 | 117.03 | 107.42 | 109.20 | 111.69 | 111.65 | 135.84 | 144.13 |
| 1978-79 | 117.95 | 107.65 | 109.83 | 114.53 | 120.04 | 150.64 | 169.02 |
| 1979-80 | 103.75 | 104.07 | 99.92 | 112.42 | 106.23 | 119.04 | 122.39 |

प्राप्ति स्थान:- अर्थ तथा सांख्यिकीय संगठन, हरियाणा।

*Source* : Economic & Statistical Organisation, Haryana.

## INDEX NUMBER OF AGRICULTURAL PRODUCTION - ALL CROPS : ( HARYANA)

BASE : TRIENNIUM ENDING 1969-70 : 100

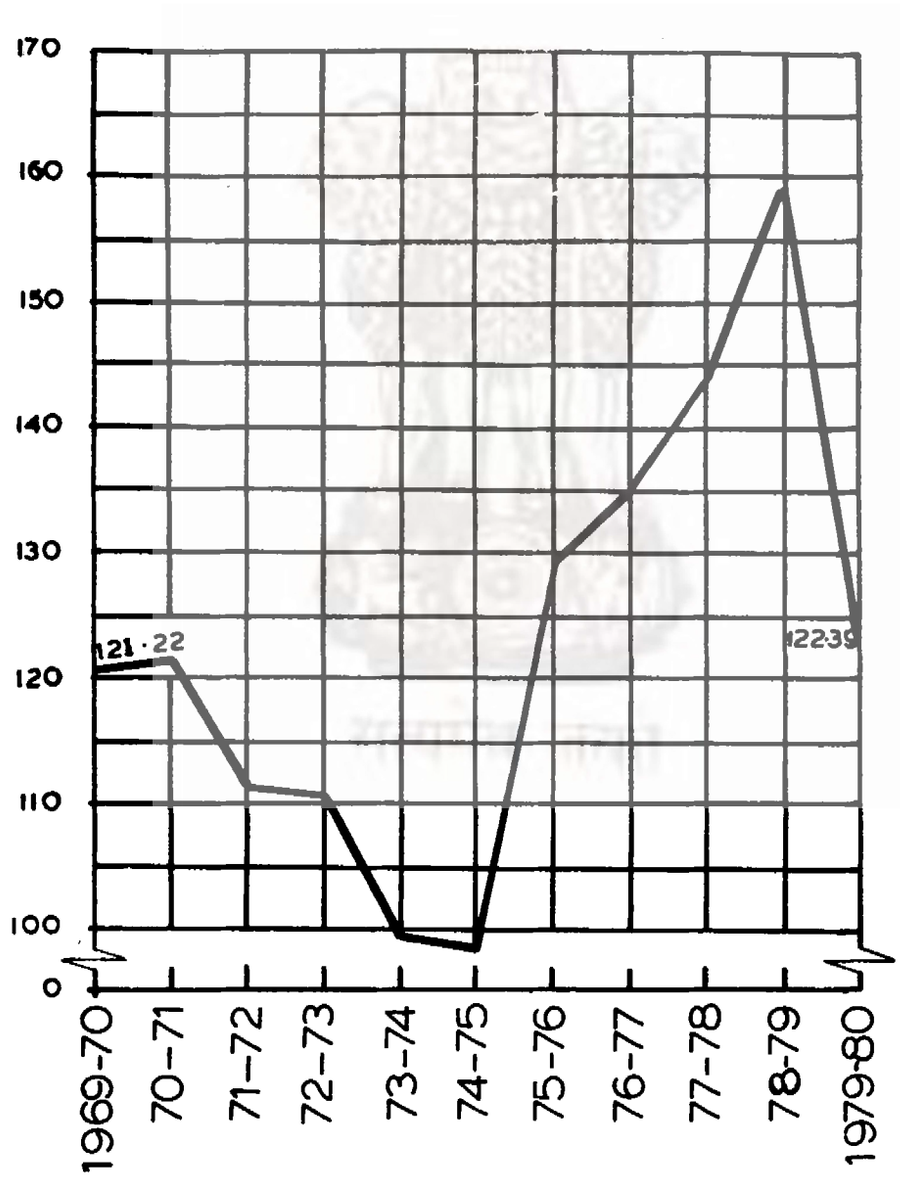

हरियाणा में फसल अधीन क्षेत्र के सूचकांक

# INDEX NUMBERS OF AREA UNDER CROPS IN HARYANA

हरियाणा में फसल अधीन क्षेत्र

Index Numbers of

संख्या No. 5.10

| | Commodity/Group | | 1970-71 | 1971-72 | 1972-73 |
|---|---|---|---|---|---|
| 1 | | | 2 | 3 | 4 |
| 1. अनाज | 1. Food Grains— | | | | |
| (क) खाद्यान्न | (a) Cereals | | | | |
| (i) खरीफ | (i) Kharif | | | | |
| चावल | Rice | ... | 117·59 | 127·12 | 127·30 |
| बाजरा | Bajra | ... | 98·11 | 98·38 | 100·85 |
| मक्की | Maize | ... | 109·23 | 108·95 | 107·13 |
| ज्वार | Jowar | ... | 84·95 | 79·50 | 77·40 |
| कुल खरीफ खाद्यान्न | Total Kharif Cereals | ... | 99·74 | 100·47 | 101·53 |
| (ii) रबी | (ii) Rabi | | | | |
| गेंहूं | Wheat | ... | 122·91 | 128·10 | 138·29 |
| जौ | Barley | ... | 53·17 | 44·55 | 70·30 |
| कुल रबी खाद्यान्न | Total Rabi Cereals | ... | 110·23 | 112·91 | 125·93 |
| कुल खाद्यान्न | Total Cereals | ... | 104·28 | 105·85 | 112·08 |
| (ख) दालें | (b) Pulses | | | | |
| चना | Gram | ... | 113·05 | 119·00 | 103·11 |
| मूंग | Moong | ... | 98·39 | 55·53 | 32·35 |
| माश | Mash | ... | 86·41 | 90·29 | 120·39 |
| मसर | Massar | ... | 78·28 | 81·79 | 109·54 |
| कुल दालें | Total Pulses | ... | 111·27 | 116·00 | 101·90 |
| कुल अनाज | Total Food Grains | ... | 106·23 | 108·68 | 109·23 |
| अनाज-इतर | 2. Non-Food Grains— | | | | |
| (क) तेल के बीज | (a) Oil Seeds | | | | |
| मूंगफली | Groundnuts | ... | 74·29 | 62·86 | 55·72 |
| तिल | Sesamum | ... | 101·87 | 164·12 | 152·80 |
| तोरिया तारामीरा तथा सरसों | Rape and Mustard | ... | 90·12 | 113·31 | 146·50 |
| अलसी | Lin Seed | ... | 88·18 | 88·18 | 105·82 |
| कुल तेल के बीज | Total Oil Seeds | ... | 88·86 | 109·38 | 138·50 |
| (ख) रेशेदार फसलें | (b) Fibres | | | | |
| रूई (देसी) | Cotton Desi | ... | 107·23 | 132·40 | 144·88 |
| रूई (अमेरिकन) | Cotton American | .. | 75·04 | 95·11 | 98·32 |
| कुल रेशेदार फसलें | Total Fibres | ... | 89·62 | 112·00 | 119·41 |

TURE

के सूचकांक

area under crops in Haryana

(आधार त्रैवर्षान्त: 1969-70=100)
(*Base :Triennium ending* 1969-70=100)

| 1973-74 | 1974-75 | 1975-76 | 1976-77 | 1977-78 | 1978-79 | 1979-80 |
|---|---|---|---|---|---|---|
| 5 | 6 | 7 | 8 | 9 | 10 | 11 |
| 127·43 | 120·28 | 132·34 | 143·96 | 162·04 | 202·22 | 222·31 |
| 106·61 | 102·51 | 112·08 | 105·65 | 98·85 | 97·10 | 93·02 |
| 113·13 | 118·19 | 132·71 | 116·67 | 91·18 | 84·69 | 73·52 |
| 76·21 | 66·13 | 66·37 | 75·10 | 71·29 | 59·82 | 54·49 |
| 105·28 | 100·38 | 109·14 | 107·34 | 103·57 | 106·39 | 105·35 |
| 128·03 | 121·60 | 133·42 | 146·80 | 147·98 | 161·97 | 160·09 |
| 75·43 | 110·69 | 86·16 | 50·47 | 47·48 | 44·10 | 39·65 |
| 118·49 | 119·64 | 124.85 | 129·29 | 129·71 | 140·55 | 138.18 |
| 110·99 | 103·70 | 115.93 | 116·83 | 114·87 | 121·16 | 119·55 |
| 105·69 | 74·90 | 117·60 | 109·44 | 122·16 | 112·82 | 58·80 |
| 52·47 | 55·09 | 75·20 | 76·07 | 24·48 | 18·36 | 11·37 |
| 133·97 | 103·87 | 82·51 | 82·51 | 96·10 | 80·57 | 99·01 |
| 95·52 | 80·62 | 74·78 | 66·02 | 81·50 | 97·27 | 62·51 |
| 101·42 | 74·94 | 114·83 | 106·94 | 118·30 | 109·83 | 58·26 |
| 109·15 | 99·26 | 115·62 | 114·07 | 115·83 | 117·99 | 102·41 |
| 52·86 | 79·29 | 80·72 | 71·43 | 62·86 | 72·15 | 49·29 |
| 198 07 | 271·64 | 271·64 | 198·08 | 192·42 | 152·80 | 135·82 |
| 117·20 | 137·27 | 94·92 | 72·42 | 122·90 | 82 28 | 90·06 |
| 70·55 | 88·19 | 70·55 | 52·91 | 105·82 | 88·18 | 52·91 |
| 112·31 | 133·51 | 95·53 | 73·64 | 118·35 | 82·18 | 85·85 |
| 146·62 | 119·40 | 150·40 | 131·16 | 112·54 | 109·47 | 121·75 |
| 91·55 | 110·10 | 90·62 | 97·73 | 131·77 | 151·59 | 167·68 |
| 116·49 | 114·31 | 117·69 | 112·88 | 123·07 | 132.52 | 146·88 |

हरियाणा में फसल अधीन क्षेत्र
Index Number of

संख्या No. 5·10 समाप्त contd.

| Commodity/Group | | 1970-71 | 1971-72 | 1972-73 |
|---|---|---|---|---|
| 1 | | 2 | 3 | 4 |
| (ग) विविध | (c) Miscellaneous— | | | |
| आलू | Potatoes ... | 119·26 | 137·93 | 150·12 |
| गन्ना | Sugar-cane ... | 103·71 | 76·20 | 83·59 |
| मिर्च (सूखी लाल) | Chillies ... | 118·54 | 153·52 | 125·83 |
| तम्बाकू | Tobacco ... | 54·71 | 61·80 | 60·79 |
| कुल विविध | Total Miscellaneous ... | 104·51 | 81·40 | 87·11 |
| कुल अनाज इतर | Total Non-Food Grains | 93·90 | 101·97 | 115·33 |
| कुल पदार्थ | All Commodities ... | 104·63 | 107·82 | 110·03 |

**TURE**

**के सूचकांक**
**area under crops in Haryana**

(आधार त्रैवर्षान्त 1969-70 = 100)
(*Base Triennium ending* 1969-70 = 100)

| 1973-74 | 1974-75 | 1975-76 | 1976-77 | 1977-78 | 1978-79 | 1979-80 |
|---|---|---|---|---|---|---|
| 5 | 6 | 7 | 8 | 9 | 10 | 11 |
| 208·98 | 373·76 | 274·83 | 261·86 | 254·08 | 344·82 | 295·56 |
| 99·57 | 107·49 | 105·89 | 112·22 | 130·33 | 126·40 | 84·58 |
| 75·89 | 108·15 | 167·35 | 119·00 | 93·87 | 96·83 | 73·92 |
| 39·51 | 55·72 | 50·78 | 51·66 | 30·39 | 40·52 | 232·99 |
| 100·61 | 113·49 | 112·66 | 119·69 | 133·97 | 132·81 | 92·40 |
| 110·46 | 119·79 | 109·60 | 103.29 | 124·99 | 117·36 | 112·58 |
| 109·33 | 101·94 | 114·84 | 112·67 | 117·03 | 117·96 | 103·75 |

संख्या No. 5.11

| Commodity/Group | | | Weight | 1970-71 | 1971-72 | 1972-73 |
|---|---|---|---|---|---|---|
| 1 | | | 2 | 3 | 4 | 5 |
| 1. अनाज | 1. Foodgrains | | | | | |
| (क) खाद्यान्न | (a) Cereals | | | | | |
| (i) खरीफ | (i) Kharif : | | | | | |
| चावल | Rice | ... | 6.76 | 148.23 | 172.72 | 148.87 |
| बाजरा | Bajra | ... | 7.31 | 205.64 | 155.34 | 116.26 |
| मक्की | Maize | ... | 1.79 | 118.54 | 126.75 | 113.07 |
| ज्वार | Jowar | ... | 0.61 | 124.92 | 98.54 | 120.44 |
| कुल खरीफ खाद्यान्न | Total Kharif Cereals | ... | 16.47 | 169.62 | 157.26 | 129.45 |
| (ii) रबी | (ii) Rabi : | | | | | |
| गेंहूं | Wheat | ... | 33.91 | 137.39 | 140.91 | 130.88 |
| जौ | Barley | ... | 3.16 | 56.02 | 51.95 | 67.31 |
| कुल रबी खाद्यान्न | Total Rabi Cereals | ... | 37.07 | 130.45 | 133.33 | 125.46 |
| कुल ख.द्यान्न | Total Cereals | ... | 53.54 | 142.50 | 140.69 | 126.69 |
| (ख) दालें | (b) Pulses | | | | | |
| चना | Gram | ... | 20.84 | 82.42 | 67.59 | 57.56 |
| मूंग | Moong | ... | 0.23 | 113.25 | 83.13 | 37.35 |
| माश | Mash | ... | 0.12 | 97.37 | 102.63 | 131.58 |
| मस्सर | Massar | ... | 0.28 | 83.94 | 86.27 | 112.70 |
| कुल दालें | Total Pulses | ... | 21.47 | 82.85 | 68.20 | 58.48 |
| कुल अनाज | Total Foodgrains | ... | 75.01 | 125.43 | 119.94 | 107.16 |
| 2. अनाज-इतर | 2. Non-Food Grains | | | | | |
| (क) तेल बीज | (a) Oil Seeds | | | | | |
| मूंगफली | Groundnuts | ... | 0.30 | 73.35 | 60.99 | 54.40 |
| तिल | Sesamum | ... | 0.03 | 94.64 | 141.96 | 141.96 |
| तोरिया तारामीरा तथा सरसों | Rape and mustard | ... | 2.56 | 124.82 | 126.22 | 138.84 |
| अलसी | Lin seed | ... | 0.01 | 128.21 | 128.21 | 128.21 |
| कुल तेल के बीज | Total Oil Seeds | ... | 2.90 | 119.20 | 119.64 | 130.10 |
| (ख) रेशेदार फसलें | (b) Fibres | | | | | |
| रूई (देसी) | Cotton Desi | ... | 0.93 | 117.71 | 145.96 | 146.63 |
| रूई (अमेरिकन) | Cotton American | ... | 1.54 | 88.31 | 110.14 | 101.71 |
| कुल रेशेदार फसलें | Total Fibres | ... | 2.47 | 99.38 | 123.63 | 118.62 |

**TURE**
**के सूचकांक**
**Production in Haryana**

(आधार त्रैवर्षान्त 1969-70=100)
*(Base : Triennium ending 1969-70 = 100)*

| 1973-74 | 1974-75 | 1975-76] | 1976-77 | 1977-78 | 1978-79 | 1979-80 |
|---|---|---|---|---|---|---|
| 6 | 7 | 8 | 9 | 10 | 11 | 12 |
| 174.00 | 126.64 | 201.40 | 262.63 | 310.64 | 399.90 | 303.55 |
| 172.03 | 53.53 | 151.38 | 136.44 | 70.71 | 95.11 | 69.96 |
| 108.51 | 113.98 | 155.92 | 112.15 | 85.71 | 63.83 | 44.68 |
| 120.44 | 83.21 | 76.64 | 81.02 | 45.98 | 56.93 | 63.50 |
| 164.02 | 91.21 | 169.64 | 183.54 | 169.90 | 215.40 | 162.85 |
| 106.24 | 114.63 | 142.44 | 160.44 | 168.42 | 200.74 | 192.59 |
| 61.89 | 108.42 | 99.84 | 56.92 | 58.73 | 63.71 | 44.28 |
| 102.46 | 114.10 | 138.81 | 151.62 | 159.07 | 189.06 | 179.95 |
| 121.23 | 107.06 | 148.29 | 161.41 | 162.40 | 197.15 | 174.69 |
| 46.80 | 35.83 | 94.75 | 86.08 | 101.71 | 108.55 | 38.01 |
| 77.11 | 65.06 | 145.78 | 156.62 | 50.60 | 36.14 | 19.27 |
| 136.84 | 115.79 | 134.21 | 142.10 | 163.15 | 134.20 | 160.51 |
| 108.04 | 77.73 | 92.50 | 80.06 | 94.83 | 117.37 | 85.50 |
| 48.43 | 37.14 | 95.49 | 87.07 | 100.45 | 108.03 | 34.26 |
| 100.51 | 87.04 | 133.18 | 140.15 | 144.67 | 171.65 | 134.49 |
| 53.58 | 81.61 | 100.57 | 89.85 | 79.13 | 99.74 | 58.53 |
| 189.28 | 236.60 | 315.47 | 252.38 | 252.38 | 205.06 | 189.29 |
| 73.33 | 192.14 | 91.16 | 92.56 | 120.61 | 115.00 | 88.35 |
| 42.74 | 128.22 | 128.22 | 85.48 | 128.22 | 85.48 | 85.48 |
| 73.26 | 180.94 | 94.58 | 93.91 | 117.71 | 114.25 | 86.30 |
| 121.74 | 125.10 | 159.40 | 146.10 | 107.35 | 93.38 | 110.53 |
| 129.00 | 119.08 | 100.23 | 116.22 | 138.25 | 213.70 | 194.85 |
| 126.27 | 121.35 | 122.51 | 127.47 | 126.65 | 168.40 | 163.16 |

हरियाणा में कृषि उत्पादन
Index of Agricultural

संख्या No. 5·11

| | Commodity/Group | | Weight | 1970-71 | 1971-72 | 1972-73 |
|---|---|---|---|---|---|---|
| 1 | | | 2 | 3 | 4 | 5 |
| (ग) विविध | (c) Miscellaneous | | | | | |
| आलू | Potatoes | ... | 0.73 | 127.13 | 147.66 | 170.71 |
| गन्ना (गुड़) | Sugar-cane (Gur) | ... | 18.39 | 109.78 | 79.81 | 86.95 |
| मिर्च (लाल सूखी) | Chillies | ... | 0.40 | 138.78 | 187.76 | 155.11 |
| तम्बाकू | Tobacco | ... | 0.10 | 63.64 | 72.73 | 63.64 |
| कुल विविध | Total Miscellaneous | ... | 19.62 | 110.78 | 84.50 | 91.34 |
| कुल अनाज इतर | Total Non-Food Grains | ... | 24.99 | 110.63 | 92.44 | 98.53 |
| कुल पदार्थ | All Commodities | ... | 100.00 | 121.73 | 113.07 | 105.01 |

TURE

के सूचकांक
Production in Haryana

(आधार त्रैवर्षान्त 1969-70 = 100)
(*Base : Triennium ending 1969-70-100*)

| 1973-74 | 1974-75 | 1975-76 | 1976-77 | 1977-78 | 1978-79 | 1979-80 |
|---|---|---|---|---|---|---|
| 6 | 7 | 8 | 9 | 10 | 11 | 12 |
| 244.90 | 499.34 | 380.85 | 342.67 | 330.97 | 424.79 | 336.73 |
| 92.07 | 91.76 | 106.67 | 113.03 | 139.27 | 106.35 | 61.33 |
| 118.37 | 153.06 | 255.10 | 324.49 | 255.10 | 275.51 | 265.31 |
| 45.46 | 45.46 | 54.55 | 45.46 | 18.18 | 36.36 | 181.80 |
| 98.05 | 107.94 | 119.63 | 125.54 | 148.15 | 121.29 | 76.35 |
| 97.97 | 117.74 | 218.14 | 122.06 | 142.49 | 125.13 | 86.08 |
| 99.88 | 94.71 | 129.14 | 135.63 | 144.13 | 160.02 | 122.39 |

# कृषि

# AGRICULTURE

संख्या No. 5·12

## *भारत में राज्यवार प्रमुख फसलों के अधीन क्षेत्र : 1979-80

## *Area under Principal crops in India by States : 1979-80

(हजार हैक्टेयरों में)
(Thousand Hectares)

| राज्य | State | अनाज FOODGRAINS | | | | | | | | | | |
|---|---|---|---|---|---|---|---|---|---|---|---|---|
| | | खाद्यान्न Cereals | | | | | | | | दालें Pulses | | |
| | | चावल Rice | ज्वार Jowar | बाजरा Bajra | मकई Maize | गेहूं Wheat | जौ Barley | अन्य खाद्यान्न Other cereals | कुल खाद्यान्न Total Cereals | चना Gram | तुर Tur | अन्य दालें Other pulses |
| 1 | | 2 | 3 | 4 | 5 | 6 | 7 | 8 | 9 | 10 | 11 | 12 |
| आन्ध्र प्रदेश | Andhra Pradesh ... | 3408.2 | 2354.1 | 448.2 | 280.9 | 20.0 | 118.3 | 819.3 | 7449.0 | 56.9 | 193.0 | 1109.0 |
| असम | Assam ... | 2127.6 | — | — | 22.7 | 68.1 | — | 8.7 | 2227.1 | 3.6 | 6.0 | 93.0 |
| बिहार | Bihar ... | 5109.0 | 8.7 | 12.5 | 813.7 | 1688.7 | — | 302.5 | 7935.1 | 186.7 | 84.8 | 976.9 |
| गुजरात | Gujrat ... | 458.4 | 946.4 | 1256.6 | 305.2 | 680.5 | 6.6 | 188.4 | 3842.1 | 66.0 | 153.0 | 322.5 |
| हरियाणा | Haryana ... | 509.0 | 133.0 | 834.0 | 77.0 | 1471.0 | 81.0 | — | 3105.0 | 553.0 | 6.6 | 40.9 |
| हिमाचल प्रदेश | Himachal Pradesh | 97.6 | — | — | 283.4 | 329.0 | 36.3 | 36.1 | 782.4 | 36.7 | 0.4 | 49.4 |
| जम्मू और काश्मीर | Jammu & Kashmir | 267.9 | — | 16.8 | 269.3 | 207.4 | 12.2 | 18.4 | 792.0 | 4.5 | — | 45.2 |
| करनाटक | Karnataka ... | 1081.9 | 1965.1 | 602.8 | 159.6 | 374.7 | — | 1529.6 | 5713.7 | 187.7 | 308.3 | 917.2 |
| केरल | Kerala ... | 787.1 | 1.9 | — | — | — | — | 4.0 | 793.0 | — | 3.0 | 33.5 |
| मध्य प्रदेश | Madhya Pradesh | 4063.1 | 1912.8 | 175.7 | 704.7 | 3022.8 | 107.0 | 1522.9 | 12169.0 | 1945.5 | 477.3 | 2131.8 |
| महाराष्ट्र | Maharashtra ... | 1485.3 | 6825.0 | 1423.4 | 71·5 | 1164.0 | 9.1 | 427.6 | 11410.9 | 452.9 | 662·6 | 1550.0 |
| मनीपुर | Manipur ... | 155.2 | — | — | 6.7 | — | — | — | 161.9 | 0.2 | — | 5.1 |
| मेघालय | Meghalya ... | 102.2 | — | — | 16.2 | 2.0 | — | 2.2 | 122.6 | 0.1 | 0.7 | 1.3 |
| नागालैंड | Nagaland ... | 72.9 | — | — | 11.5 | — | — | — | 84.4 | — | — | 4.6 |
| उड़ीसा | Orissa ... | 4116.6 | 30.7 | 9.5 | 136.0 | 49.4 | — | 471.5 | 4813.7 | 40.8 | 79.7 | 1537.8 |
| पंजाब | Punjab ... | 1167.0 | 1.4 | 46.0 | 390.0 | 2825.0 | 41.0 | — | 4470.4 | 266.0 | 7.7 | 52.0 |
| राजस्थान | Rajasthan ... | 185.4 | 855.5 | 4262.4 | 879.1 | 2069.1 | 420.6 | 44.6 | 8716.7 | 1347.6 | 28.1 | 1559.8 |

| | | | | | | | | | | | | | |
|---|---|---|---|---|---|---|---|---|---|---|---|---|---|
| तामिल नाडू | Tamil Nadu ... | 2851.0 | 714.9 | 414.1 | 21.9 | 1.7 | 0.5 | 676.5 | 4680.6 | 10.3 | 90.0 | 601.0 |
| त्रीपुरा | Tripura ... | 254.3 | — | — | — | 4.1 | — | — | 258.4 | 0.3 | 0.6 | 3.7 |
| उत्तर प्रदेश | Uttar Pradesh ... | 4942.1 | 692.6 | 1176.3 | 1239.2 | 7435.6 | 820.6 | 573.5 | 16779.9 | 1561.6 | 542.8 | 781.1 |
| पश्चिमी बंगाल | West Bengal ... | 4904.7 | 0.3 | 0.7 | 46.7 | 505.9 | 30.6 | 26.7 | 5515.6 | 104.3 | 18.7 | 426.3 |
| अन्य केन्द्रीय प्रशासित क्षेत्र | Other Centrally Administered Areas ... | 227.2 | 7.0 | 11.2 | 16.7 | 45.2 | 1.4 | 23.9 | 332.6 | 3.3 | 2.2 | 14.3 |
| अखिल भारत | All India ... | 38973.7 | 16449.4 | 10595.2 | 5752.0 | 21964.2 | 1745.2 | 6676.4 | 102156.1 | 6628.0 | 2665.5 | 12256.4 |

प्राप्ति स्थान :— कृषि मन्त्रालय, भारत सरकार।
*Source* :—Ministry of Agriculture, Government of India.

*अनन्तिम

*Provisional

कृषि

AGRICULTURE

*भारत में राज्यवार प्रमुख फसलों के अधीन क्षेत्र : 1979-80

*Area under Principal crops in India by States : 1979-80

संख्या No. 5.12— (जारी contd.)

(हजार हैक्टेयर)
(Thousand Hectares)

| राज्य | State | कुल दालें Total pulses | कुल अनाज Total Food-grains | तेल के बीज OIL SEEDS: मूंगफली Ground-nut | तिल Sesamum | तोरिया तारामीरा तथा सरसों Rape and mustard | अलसी Linseed | अरंड के बीज Castor seeds | कुल तेल के बीज Total oilseeds | अन्य फसलें OTHER CROPS: गन्ना Sugar-cane | कपास Cotton | आलू Potatoes |
|---|---|---|---|---|---|---|---|---|---|---|---|---|
| 1 | | 13 | 14 | 15 | 16 | 17 | 18 | 19 | 20 | 21 | 22 | 23 |
| आन्ध्र प्रदेश | Andhra Pradesh | 1358.9 | 8807.9 | 1344.7 | 178.6 | 1.5 | 13.7 | 212.5 | 1751.0 | 115.4 | 408.3 | 0.5 |
| असम | Assam ... | 102.6 | 2329.7 | — | 11.8 | 210.0 | 5.9 | 2.1 | 229.8 | 47.4 | 3.9 | 36.2 |
| बिहार | Bihar ... | 1248.4 | 9183.5 | 4.4 | 18.6 | 83.4 | 92.2 | 2.9 | 201.5 | 119.6 | 0.9 | 130.0 |
| गुजरात | Gujarat ... | 541.5 | 4383.6 | 1996.8 | 92.9 | 108.1 | — | 124.2 | 2322.0 | 56.9 | 1716.6 | 11.6 |
| हरियाणा | Haryana ... | 600.5 | 3705.5 | 6.3 | 2.0 | 126.0 | 0.4 | — | 134.7 | 127.0 | 317.0 | 11.4 |
| हिमाचल प्रदेश | Himachal Pradesh | 86.5 | 868.9 | 1.6 | 7.5 | 5.7 | 5.6 | — | 20.4 | 3.9 | 0.5 | 13.5 |
| जम्मू और काश्मीर | Jammu & Kashmir | 49.7 | 841.7 | — | 5.8 | 47.2 | 3.1 | — | 56.1 | 1.0 | 0.4 | 2.6 |
| करनाटक | Karnataka ... | 1413.2 | 7126.9 | 916.6 | 113.5 | 3.4 | 65.5 | 29.0 | 1128.0 | 148.8 | 985.3 | 12.2 |
| केरल | Kerala ... | 36.5 | 829.5 | 13.3 | 17.1 | — | — | — | 30.4 | 6.5 | 5.3 | — |
| मध्य प्रदेश | Madhya Pradesh | 4554.6 | 16723.6 | 401.4 | 232.0 | 168.3 | 474.9 | 4.5 | 1281.1 | 86.5 | 670.4 | 22.4 |
| महाराष्ट्र | Maharashtra ... | 2665.5 | 14076.4 | 742.6 | 205.3 | 4.4 | 261.2 | 4.8 | 1218.3 | 222.0 | 2587.8 | 10.6 |
| मनीपुर | Manipur ... | 5.3 | 167.2 | — | 0.5 | 1.8 | — | — | 2.3 | 2.1 | 0.9 | 2.1 |
| मेघालय | Meghalya ... | 2.1 | 124.7 | — | 0.5 | 7.2 | — | — | 7.7 | 0.2 | 5.9 | 18.3 |
| नागालैंड | Nagaland ... | 4.6 | 89.0 | — | 0.2 | 0.9 | — | — | 1.1 | 3.1 | — | 3.0 |
| उड़ीसा | Orissa ... | 1658.3 | 6472.0 | 174.6 | 170.1 | 134.0 | 34.4 | 40.8 | 553.9 | 46.5 | 5.0 | 7.7 |
| पंजाब | Punjab ... | 325.7 | 4796.1 | 91.0 | 11.5 | 100.0 | 1.9 | — | 204.4 | 77.0 | 637.0 | 41.9 |
| राजस्थान | Rajasthan ... | 2935.5 | 11652.2 | 291.8 | 317.5 | 366.0 | 80.1 | 5.5 | 1060.9 | 33.8 | 386.7 | 2.4 |
| तमिल नाडु | Tamil Nadu ... | 701.3 | 5381.9 | 1000.0 | 141.6 | 0.6 | 549.0 | 10.6 | 1701.8 | 165.0 | 299.5 | 11.5 |

| | | | | | | | | | | | | | |
|---|---|---|---|---|---|---|---|---|---|---|---|---|---|
| त्रीपुरा | Tripura ... | 4.6 | 263.0 | — | 2.5 | 3.2 | .. | — | 5.7 | 2.0 | 1.5 | 2.3 |
| उत्तर प्रदेश | Uttar Pradesh ... | 2885.5 | 19565.4 | 249.7 | 797.8 | 1987.0 | — | 0.6 | 3035.1 | 1365.1 | 41.1 | 243.8 |
| पश्चिमी बंगा ा | West Bengal ... | 549.[illegible] | 6264.9 | .. | 56.0 | 115.6 | 52.6 | .. | 224.2 | 29.3 | 0.5 | 108.1 |
| अन्य केन्द्र प्रशासित क्षेत्र | Other Centrally Administered Areas ... | 19.8 | 352.4 | 2.6 | 0·7 | 0.4 | .. | .. | 3.7 | 7.0 | 3.0 | 1.0 |
| सकल भारत | All-India ... | 21749.9 | 123906.0 | 7237.4 | 2384.0 | 3474.7 | 1640.5 | 437.5 | 15174.1 | 2666.1 | 8077.5 | 693.1 |

*अनन्तिम
*Provisional.

प्राप्ति स्थान : कृषि मन्त्रालय भारत सरकार ।
*Source*: Ministry of Agriculture, Government of India.

# कृषि
# AGRICULTURE

## *भारत में राज्यवार प्रमुख फसलों का उत्पादन 1979-80
## *Production of Principal Crops in India by States : 1979-80

संख्या No. 5·13

(000 टनों में)
(000 Tonnes)

| राज्य | State | अनाज FOODGRAINS | | | | | | | | | | |
|---|---|---|---|---|---|---|---|---|---|---|---|---|
| | | खाद्यान्न Cereals | | | | | | | | दालें Pulses | | |
| | | चावल Rice | ज्वार Jowar | बाजरा Bajra | मक्की Maize | गेहूं Wheat | जौ Barley | अन्य खाद्यान्न Other cereals | कुल खाद्यान्न Total cereals | चना Gram | तूर Tur | अन्य दालें Other pulses |
| 1 | | 2 | 3 | 4 | 5 | 6 | 7 | 8 | 9 | 10 | 11 | 12 |
| आन्ध्र प्रदेश | Andhra Pradesh | 6203.3 | 1629.1 | 265.6 | 398.3 | 11.4 | — | 514.5 | 9022.2 | 15.3 | 48.7 | 266.0 |
| असम | Assam ... | 1876.4 | — | — | 13.3 | 69·2 | — | 4.3 | 1963.2 | 1.7 | 4.2 | 35.1 |
| बिहार | Bihar ... | 3597.9 | 2.6 | 2.3 | 748.7 | 1841·3 | 71.2 | 129.8 | 6393.8 | 119.9 | 75.2 | 422.8 |
| गुजरात | Gujarat ... | 437.2 | 557.4 | 1331.7 | 138.6 | 1215.4 | 3.1 | 130.5 | 3813.9 | 31.4 | 87.7 | 74.5 |
| हरियाणा | Haryana ... | 942.0 | 29.0 | 281.0 | 49.0 | 3283.0 | 98.0 | — | 4682.0 | 316.0 | 6.1 | 23.7 |
| हिमाचल प्रदेश | Himachal Pradesh | 85.5 | — | — | 452·0 | 226·2 | 29.1 | 22.0 | 814.8 | 25.4 | 0.2 | 19.3 |
| जम्मू और काश्मीर | Jammu & Kashmir | 483.2 | — | 10.1 | 362.6 | 203·9 | 8.2 | 8.8 | 1076.8 | 2.3 | — | 27.5 |
| करनाटक | Karnataka ... | 2231.2 | 1665.9 | 246.0 | 444.7 | 256.1 | — | 1645.8 | 6489.7 | 91.8 | 217.4 | 286.1 |
| केरल | Kerala ... | 1282.6 | 0.9 | — | — | — | — | 2.8 | 1286.3 | — | 0.8 | 16.1 |
| मध्य प्रदेश | Madhya Pradesh | 1777.7 | 948·1 | 35.8 | 478.6 | 2224.3 | 67.8 | 177.0 | 5709.3 | 816.8 | 205.4 | 438.5 |
| महाराष्ट्र | Maharashtra ... | 1828.5 | 5464·1 | 607·1 | 116.1 | 1006.0 | 7.0 | 295.7 | 9324.5 | 173.4 | 411.3 | 452.9 |
| मनीपुर | Manipur ... | 227.5 | — | — | 10.6 | — | — | — | 238.1 | 0·1 | — | 1.8 |
| मघालय | Meghalya ... | 124.9 | — | — | 11.5 | 2.7 | — | 2.3 | 141.4 | 0.1 | 0.5 | 1.3 |
| नागालैंड | Naga land ... | 76.5 | — | — | 9.2 | — | — | — | 85.7 | — | — | 2.3 |
| उड़ीसा | Orissa ... | 2917.7 | 15·5 | 2.4 | 63.5 | 80.6 | — | 191.2 | 3270.9 | 16.2 | 39.5 | 520.8 |
| पंजाब | Punjab ... | 3041·0 | 0·8 | 47.0 | 672.0 | 7865.0 | 61.0 | — | 11686.8 | 176.0 | 5.0 | 22.2 |
| राजस्थान | Rajasthan ... | 100.1 | 153·2 | 380.2 | 573.6 | 2696.3 | 485.2 | 4.1 | 4392.7 | 730.7 | 4.9 | 82.2 |
| तामिल नाडु | Tamil Nadu ... | 6229.0 | 694·7 | 456.5 | 23.9 | 0.7 | 0.4 | 728.9 | 8134.1 | 6.2 | 51.9 | 164.1 |

| | | | | | | | | | | | | |
|---|---|---|---|---|---|---|---|---|---|---|---|---|
| त्रिपुरा | Tripura ... | 291·2 | — | — | — | 9·0 | — | — | 300·2 | 0·1 | 0·2 | 1·6 |
| उत्तर प्रदेश | Uttar Pradesh ... | 2468·3 | 155·1 | 358·1 | 940·2 | 9668·6 | 753·7 | 283·0 | 14627·0 | 681·6 | 553·0 | 285·7 |
| पश्चिम बंगाल | West Bengal ... | 5686·6 | 0·2 | 0·5 | 56·8 | 785·2 | 28·9 | 16.5 | 6574·7 | 72·1 | 25·4 | 200·8 |
| अन्य केन्द्र प्रशासित क्षेत्र | Other Centrally Administrated Area | 277·1 | 3·2 | 9·9 | 14·7 | 118·9 | 1.9 | 25.0 | 450·7 | 2·8 | 1·2 | 7·6 |
| अखिल भारत | Total India ... | 42185·4 | 11319·8 | 4034·2 | 5577·9 | 31563·8 | 1615·5 | 4182·2 | 100478·8 | 3279·9 | 1738·6 | 3352·9 |

*अनन्तिम
*Provisional

प्राप्ति स्थान:—कृषि मन्त्रालय, भारत सरकार ।
*Source* : —Ministry of Agriculture, Government of India.

# कृषि
# AGRICULTURE

## भारत में राज्य वार प्रमुख फसलों का उत्पादन : 1979-80
## Production of Principal Crops in India by States : 1979-80

संख्या No. 5.13 (समाप्त—concld)

(000 टनों में)
(000 Tonnes)

| राज्य | State | कुल दालें Total Pulses | कुल अनाज Total food grains | मूंगफली Ground-nut | तिल Seasmum | सरसों, तारामीरा तथा तोरिया Rape and Mustared | अलसी Linseed | अरंड के बीज Castor seed | कुल तेल के बीज Total oilseeds | गन्ना Sugar-cane In terms of Gur | कपास Cotton | आलू Potatoes |
|---|---|---|---|---|---|---|---|---|---|---|---|---|
| | | तेल के बीज Oil Seeds | | | | | | | | अन्य फसलें OTHER CROPS | | |
| 1 | | 13 | 14 | 15 | 16 | 17 | 18 | 19 | 20 | 21 | 22 | 23 |
| आन्ध्र प्रदेश | Andhra Pradesh | 330·0 | 9352·2 | 1122·2 | 26·9 | 0·3 | 2·5 | 39·9 | 1191·8 | 959·6 | 421·1 | 0·9 |
| असम | Assam ... | 41·0 | 2034.2 | — | 5·8 | 95·6 | 2·5 | 0·9 | 104·8 | 157·5 | 1·8 | 188·6 |
| बिहार | Bihar ... | 617·9 | 7011·7 | 2·4 | 4·1 | 36·6 | 38·7 | 2·8 | 84·6 | 391·4 | 2·0 | 1069·8 |
| गुजरात | Gujrat, ... | 193·6 | 4007·5 | 1705·4 | 33·1 | 46·9 | — | 140·9 | 1926·3 | 319·2 | 1785·3 | 315·6 |
| हरियाणा | Haryana ... | 345·8 | 5027·8 | 7·1 | 1·2 | 63·0 | 0·2 | — | 71·5 | 395·0 | 590·0 | 187·0 |
| हिमाचल प्रदेश | Himachal Pradesh | 44·9 | 859·7 | 1·7 | 2·7 | 2·1 | 0·3 | — | 6·8 | 8·7 | 0·5 | 63·2 |
| जम्मू और काश्मीर | Jammu and Kashmir | 29·8 | 1106·6 | — | 1·6 | 31·4 | 1·1 | — | 34·1 | 3·8 | 1·0 | 9·6 |
| करनाटक | Karnataka ... | 595·3 | 7085·0 | 723·5 | 43·4 | 0·9 | 20·3 | 18·2 | 806·3 | 984·0 | 706·2 | 115·6 |
| केरल | Kerala ... | 16·9 | 1303·2 | 13·0 | 4·5 | — | 53.2 | — | 70·7 | 37·5 | 7·2 | — |
| मध्य प्रदेश | Madhya Pradesh... | 1460·7 | 7170·0 | 199·3 | 13·1 | 43·4 | 58·2 | 1·4 | 315·4 | 181·6 | 263·4 | 225·8 |
| महाराष्ट्र | Maharashtra ... | 1037·6 | 10362·1 | 565·2 | 48·3 | 1·3 | — | 1·5 | 616·3 | 2107·4 | 1695·0 | 50·3 |
| मनीपुर | Manipur ... | 1·9 | 240·0 | — | 0·2 | 0·7 | — | — | 0·9 | 6·8 | 0·8 | 10·8 |
| मेंघालय | Meghalya ... | 1·9 | 143·3 | — | 0·3 | 4·3 | — | — | 4·6 | 1·0 | 3·7 | 134·9 |
| नागालैंड | Nagaland ... | 2·3 | 88·0 | — | 0·2 | 4·1 | — | — | 4·3 | 17·0 | — | 14·5 |
| उड़ीसा | Orissa ... | 576·5 | 3847·4 | 137·5 | 52·3 | 40·0 | 11·1 | 21·0 | 261·9 | 282·3 | 5·0 | 44·1 |
| पंजाब | Punjab ... | 203·2 | 11890·0 | 81·0 | 3·9 | 66·0 | 1·0 | — | 151·9 | 393·0 | 1221·0 | 601·4 |
| राजस्थान | Rajasthan ... | 817·8 | 5210·5 | 71·3 | 11·7 | 164·3 | 16·8 | 1·6 | 265·7 | 115·9 | 479·4 | 3·3 |
| तामिल नाडु | Tamil Nadu ... | 222·2 | 8356·3 | 1043·2 | 51·9 | 0·2 | — | 4·4 | 1099·7 | 2016·1 | 468·9 | 83·0 |

| | | | | | | | | | | | | | |
|---|---|---|---|---|---|---|---|---|---|---|---|---|---|
| त्रिपुरा | Tripura | ... | 1.9 | 302.1 | 0.7 | 0.9 | 1.6 | — | — | 3.2 | 7.7 | 1.5 | 52.0 |
| उत्तर प्रदेश | Uttar Pradesh | ... | 1520.3 | 16147.3 | 95.3 | 36.6 | 776.9 | 50.0 | 0.1 | 958.9 | 4775.4 | 38.4 | 3164.7 |
| पश्चिमी बंगाल | West Bengal | ... | 298.3 | 6873. | — | 27.8 | 53.4 | 13.8 | — | 95.0 | 143.7 | 0.7 | 1989.2 |
| अन्य केन्द्र प्रशासित क्षेत्र | Other Centrally-Administered Areas | ... | 11.6 | 462.3 | 3.0 | 0.2 | 0.1 | — | — | 3.3 | 25.6 | 4.7 | 1.8 |
| अखिल भारत | All India | ... | 8371.4 | 108850.2 | 5771.8 | 370.7 | 1433.1 | 269.7 | 232.7 | 8078.0 | 13330.2 | 7697.6 | 8306.1 |

प्राप्तिस्थान:—कृषि मन्त्रालय, भारत सरकार ।
*Source* : —Ministry of Agriculture, Government of India.

टिप्पणियां:—(i) मूंगफली से अभिप्राय है छिलका सहित गिरी ।

(ii) कपास का उत्पादन साफ कपास में है और 170 कि. ग्राम की हजार गांठों में है । (iii) गन्ने के उत्पादन से अभिप्राय गुड़ से है ।

Notes: —(i) Groundnut is in nut in shell. (ii) Production of cottton is in lint and is in terms of thousand bales of 170 Kg. each.

(iii) Production of Sugarcane is in terms of Gur.

## हरियाणा में अनाज के अधिक उपजाऊ बीजों की किस्मों के अधीन क्षेत्र
## Area under High Yielding Varieties of Foodgrains in Haryana

संख्या No. 5.14

(000 हैक्टेयर)
(000 Hectares)

| वर्ष / Year | जिला / District | Achievement (उपलब्धी) | | | | Target (लक्ष्य) 1980–81 | | | |
|---|---|---|---|---|---|---|---|---|---|
| | | चावल Rice | मक्की Maize | बाजरा Bajra | गेहूं Wheat | चावल Rice | मक्की Maize | बाजरा Bajra | गेहूं Wheat |
| 1 | | 2 | 3 | 4 | 5 | 6 | 7 | 8 | 9 |
| | 1970-71 ... | 30 | 14 | 240 | 630 | – | – | – | – |
| | 1971-72 ... | 70 | 14 | 214 | 796 | – | – | – | – |
| | 1972-73 ... | 92 | 14 | 219 | 1000 | – | – | – | – |
| | 1973-74 ... | 125 | 13 | 240 | 1018 | – | – | – | – |
| | 1974-75 ... | 145 | 14 | 300 | 990 | – | – | – | – |
| | 1975-76 ... | 169 | 17 | 250 | 1087 | – | – | – | – |
| | 1976-77 ... | 190 | 20 | 250 | 1200 | – | – | – | – |
| | 1977-78 ... | 252 | 20 | 250 | 1224 | – | – | – | – |
| | 1978-79 ... | 330 | 25 | 300 | 1340 | – | – | – | – |
| 1979-80 | 1979-80 ... | 416 | 25 | 322 | 1346 | 330 | 20 | 320 | 1371 |
| हिसार | Hissar ... | 12 | 1 | 54 | 136 | 10 | 1 | 56 | 135 |
| सिरसा | Sirsa ... | 18 | — | 5 | 93 | 18 | – | 18 | 106 |
| भिवानी | Bhiwani ... | — | – | 61 | 30 | – | – | 63 | 34 |
| गुड़गांव | Gurgaon ... | 2 | 0 | 32 | 79 | 3 | 1 | 58 | 174 |
| फरीदाबाद | Faridabad ... | 6 | 1 | 21 | 92 | — | — | — | — |
| जींद | Jind ... | 35 | — | 41 | 108 | 20 | — | 36 | 110 |
| महेन्द्रगढ़ | Mahendragarh ... | — | — | 49 | 61 | – | — | 22 | 60 |
| अम्बाला | Ambala ... | 59 | 7 | 1 | 97 | 36 | 4 | 1 | 100 |
| करनाल | Karnal ... | 109 | 5 | 5 | 199 | 100 | 4 | 5 | 205 |
| कुरुक्षेत्र | Kurukshetra ... | 150 | 8 | 7 | 219 | 130 | 8 | 8 | 220 |
| रोहतक | Rohtak ... | 6 | — | 31 | 127 | 3 | — | 42 | 120 |
| सोनीपत | Sonepat ... | 19 | 3 | 15 | 105 | 10 | 2 | 11 | 107 |

प्राप्ति स्थान:—कृषि निदेशक, हरियाणा।

*Source :* —Director of Agriculture, Haryana

कृषि

AGRICULTURE

फल तथा सब्जियों के अधीन क्षेत्र : 1979-80

**Area under Fruits and Vegetables : 1979-80**

संख्या No. 5·15

(हैक्टेयर)
(Hectares)

| जिला | District | सेब Apples | अंगूर Grapes | केला Bananas | सिटरस Citrus | आम Mangoes | आड़ू तथा नाशपाती Peaches and pears | अन्य ताजा फल Other fresh fruit | सूखे फल Dry fruit | आलू Potatoes | तप्पियोंका Tapioca | शकर-कन्दी Sweet Potatoes | प्याज़ Onion | अन्य सबजियां Other Vegetables | कुल फल तथा सबजियां Total fruits and vegetables |
|---|---|---|---|---|---|---|---|---|---|---|---|---|---|---|---|
| 1 | | 2 | 3 | 4 | 5 | 6 | 7 | 8 | 9 | 10 | 11 | 12 | 13 | 14 | 15 |
| हिसार | Hissar ... | — | 90 | — | — | 85 | — | 1,611 | — | 700 | — | 92 | 225 | 3,010 | 5,813 |
| सिरसा | Sirsa ... | — | 4 | — | 120 | — | — | 740 | — | 30 | — | 1 | 42 | 660 | 1,597 |
| भिवानी | Bhiwani ... | — | — | — | — | — | 150 | 223 | — | 72 | — | 25 | 165 | 712 | 1,347 |
| गुड़गांव | Gurgaon ... | — | — | — | — | — | — | 64 | — | 29 | — | 99 | 108 | 1,789 | 2,089 |
| फरीदाबाद | Faridabad .. | — | — | — | — | — | — | 289 | — | 523 | — | 50 | 40 | 1,300 | 2,202 |
| जींद | Jind ... | — | — | — | — | — | — | 850 | — | 82 | — | 55 | 86 | 1,045 | 2,118 |
| महेन्द्रगढ़ | Mahendrgarh ... | — | — | — | — | — | — | 14 | — | 3 | — | 11 | 54 | 948 | 1,030 |
| अम्बाला | Ambala ... | — | — | — | — | 601 | — | 207 | — | 3,781 | — | 43 | 556 | 2,716 | 7,904 |
| करनाल | Karnal ... | — | — | — | — | 429 | — | 618 | — | 1,721 | — | 274 | 835 | 3,095 | 6,972 |
| कुरुक्षेत्र | Kurukshetra ... | — | — | — | — | 483 | — | 286 | — | 4,167 | — | 26 | 179 | 1,045 | 6,186 |
| रोहतक | Rohtak ... | — | — | — | — | — | — | 817 | — | 98 | — | 17 | 365 | 1,801 | 3,098 |
| सोनीपत | Sonepat ... | — | — | — | 20 | 25 | — | 882 | 117 | 493 | — | 465 | 60 | 3,646 | 5,708 |
| जोड़ | Total ... | — | 94 | — | 140 | 1,623 | 150 | 6,601 | 117 | 1,1699 | — | 1,158 | 2,715 | 21,767 | 46,064 |

प्राप्तिस्थान:—निदेशक भू-अभिलेख, हरियाणा ।

*Source s*—Director of Land Records, Haryana.

# कृषि

# AGRICULTURE

## हरियाणा में उर्वरक की प्राप्ति तथा वितरण

## Receipt and Distribution of Fertilizers in Haryana

संख्या No. 5.16

(टनों में)
(Tonnes)

| मद्द | Item | 1970-71 | 1971-72 | 1972-73 | 1973-74 | 1974-75 | 1975-76 | 1976-77 | 1977-78 | 1978-79 | 1979-80 |
|---|---|---|---|---|---|---|---|---|---|---|---|
| 1 | 1 | 2 | 3 | 4 | 5 | 6 | 7 | 8 | 9 | 10 | 11 |
| *क. प्राप्त हुए विभिन्न उर्वरकों की मात्रा | *A. Quantity of various fertilizers Received | | | | | | | | | | |
| 1. अमोनियम सलफेट | 1. Ammonium Sulphate | — | — | 2,753 | 1,477 | 11,237 | — | 546 | 6,815 | 1,[illegible]41 | 11,82 |
| 2. अमोनियम सलफेट नाईट्रेट | 2. Ammonium Sulphate Nitrate ... | — | — | — | — | — | — | — | — | — | — |
| 3. यूरिया | 3. Urea ... | 79,048 | 1,92,260 | 1,94,956 | 2,24,251 | 1,90,788 | 80,627 | 1.32,708 | 1,41,431 | 17,7,899 | 1,44,449 |
| 4. कैलशियम अमोनियम नाईट्रेट | 4. Calcium Ammonium Nitrate ... | 74,980 | 1,66,064 | 1,43,594 | 1,18,378 | 1,05,654 | 43,058 | 42,362 | 23,355 | 24,349 | 12,093 |
| 5. मरस्टी पोटाश | 5. Mursti Potash ... | 1,042 | 1,788 | — | 7,890 | 4,061 | — | 100 | 2,471 | 807 | — |
| 6. सुपर फास्फेट | 6. Superphosphate ... | 1,174 | 5,925 | 4,279 | 9,850 | 10,009 | — | 1,216 | 1,932 | 3,871 | 2,746 |
| 7. मिश्रण | 7. Mixtures ... | 3,779 | 21,494 | 17,370 | 78 | 10,134 | 16,279 | 20,296 | 31,109 | 51,295 | 38,712 |
| 8. डाई.ए./फासफेट | 8. Di-A/Phosphate ... | 7 | 35,674 | 5,268 | 51,738 | 29,641 | — | 10,518 | 14,359 | 14,362 | 11,752 |
| 9. अमोनियम फासफेट | 9. Ammonium Phosphate ... | — | — | — | — | — | — | — | — | — | — |
| 10. नाईट्रो फासफेट | 10. Nitrophosphate ... | — | — | — | 1,894 | 356 | — | — | — | — | — |
| 11. सुफाला | 11. Suphala ... | — | — | — | — | 4 | — | 1,878 | — | — | — |
| 12. अमोनियम कलोरयड़ | 12. Ammonium Chloride ... | 558 | — | — | — | — | — | — | — | — | — |
| 13. यूरिया अम: फासफेट (ग्रमोर) (28:28:0) | 13. Urea Amm. Phosphate Gromor (28:28:0) ... | 2,500 | 60 | — | — | — | — | — | — | — | — |
| 14. जिंक सल्फेट | 14. Zinc Sulphate ... | — | — | — | 25 | 396 | 99 | 258 | 496 | 545 | 266 |

कृषि
AGRICULTURE

हरियाणा में उर्वरक की प्राप्ति तथा वितरण
**Receipt and Distribution of Fertilizers in Haryana**

संख्या No. 5·16—*contd.*

(टनों में)
(Tonnes)

| मद | Item | 1970-71 | 1971-72 | 1972-73 | 1973-74 | 1974-75 | 1975-76 | 1976-77 | 1977-78 | 1978-79 | 1979-80 |
|---|---|---|---|---|---|---|---|---|---|---|---|
| 1 | | 2 | 3 | 4 | 5 | 6 | 7 | 8 | 9 | 10 | 11 |
| ख. बांटे गए विभिन्न उर्वरकों की मात्रा | B. Quantity of various fertilizers distributed | | | | | | | | | | |
| 1. अमोनियम सलफेट टनों में | 1. Ammonium Sulphate | 7,847 | 5,818 | 6,099 | 5,258 | 4,544 | 5,734 | 228 | 3917 | 1,496 | 1,392 |
| 2. अमोनियम सलफेट नाईट्रेट | 2. Ammonium Sulphate Nitrate ... | — | — | — | — | — | — | — | — | — | — |
| 3. यूरिया | 3. Urea ... | 81,600 | 1,79,489 | 2,03,554 | 2,40,993 | 1,69,379 | 2,00,523 | 1,09,081 | 1,49,872 | 1,79,176 | 1,41,712 |
| 4. कैलशियम एमोनियम नाईट्रेट | 4. Calcium Ammonium Nitrate ... | 74,400 | 1,24,154 | 1,74,338 | 1,23,526 | 93,951 | 1,59,103 | 41,441 | 28,221 | 21,093 | 18,276 |
| 5. मरटी पोटाश | 5. Mursti Potash ... | 2,450 | 2,059 | 1,729 | 9,060 | 4,971 | 2,831 | 282 | 459 | 310 | 208 |
| 6. सुपर फास्फेट | 6. Super Phosphate | 2,040 | 3,860 | 3,803 | 10,745 | 10,357 | 13,753 | 730 | 2,286 | 3,541 | 1,796 |
| 7. मिश्रण | 7. Mixtures ... | 5,258 | 17,215 | 23,020 | 3,880 | 4,949 | 26,382 | 30,472 | 47,591 | 48,475 | 38,870 |
| 8. डाई.ए./फास्फेट | 8. Di-A/Phosphate | 9,820 | 11,242 | 18,058 | 54,257 | 21,215 | 16,652 | 6,356 | 13,168 | 15,713 | 10,023 |
| 9. अमोनियम फासफेट | 9. Ammonium Phosphate ... | 274 | 372 | 263 | 359 | 166 | 4 | — | — | — | — |
| 10. नाईट्रो फासफेट | 10. Nitrophosphate | 5 | 4 | — | 18 | 1 | — | — | — | — | — |
| 11. सुफाला | 11. Suphala ... | 28 | 22 | 37 | 25 | 4 | — | 19 | 523 | 125 | 13 |
| 12. अमोनियम कलोराइड | 12. Ammonium Chloride ... | 558 | 29 | — | — | — | — | — | — | — | — |
| 13. यूरिया अमोनियम फासफेट ग्रोमोर (28:28:0) | 13. Urea Amm. Phosphate Gromour (28:28:0) ... | 2,500 | 2,740 | — | — | — | — | — | — | — | — |
| 14. जिन्क सल्फेट | 14. Zinc Sulphate ... | — | — | — | 25 | 123 | 148 | 382 | 501 | 565 | 308 |

प्राप्ति स्थान :—रजिस्ट्रार सहकारी समितियां, एवं कृषि निदेशक, हरियाणा ।

*Source*:—Registrar, Co-operative Societies and Director of Agriculture, Haryana.

टिप्पणी:—वर्ष 1970-71 से 1974-75 तक प्राईवेट विक्रेताओं द्वारा वितरित उर्वरकों की मात्रा शामिल है ।

***Note.***—Includes quantity received and distributed by private dealers from 1970-71 to 1974-75.

कृषि

AGRICULTURE

## हरियाणा में उर्वरकों का उपभोग (पोषक)

## Fertilizer Consumption in Haryana (Nutrients)

संख्या No. 5.17

(टनों में)
(Tonnes)

| वर्ष जिला | Year/District | | Consumption | | | | (Targets 1980-81 लक्ष्य) | | | |
|---|---|---|---|---|---|---|---|---|---|---|
| | | | न N | फ P | प K | जोड़ Total | न N | फ P | प K | जोड़ Total |
| 1 | | | 2 | 3 | 4 | 5 | 6 | 7 | 8 | 9 |
| | 1969-70 | ... | 47,000 | 5,120 | 1,800 | 53,920 | — | — | — | — |
| | 1970-71 | ... | 60,972 | 6,860 | 2,228 | 70,060 | — | — | — | — |
| | 1971-72 | ... | 73,432 | 6,305 | 2,397 | 82,134 | — | — | — | — |
| | 1972-73 | ... | 83,106 | 8,175 | 2,611 | 93,892 | — | — | — | — |
| | 1973-74 | ... | 94,060 | 16,[illegible]73 | 4,464 | 1,14,997 | — | — | — | — |
| | 1974-75 | ... | 66,081 | 7,117 | 2,279 | 75,477 | — | — | — | — |
| | 1975-76 | ... | 86,308 | 8,322 | 2,285 | 96,915 | — | — | — | — |
| | 1976-77 | ... | 1,15,503 | 15,661 | 5,981 | 1,37,145 | — | — | — | — |
| | 1977-78 | ... | 1,50,195 | 28,654 | 9,262 | 1,88,111 | — | — | — | — |
| | 1978-79 | ... | 1,61,933 | 31,833 | 10,301 | 2,04,067 | — | — | — | — |
| | 1979-80 | .. | 1,74,539 | 3[illegible],139 | 10,657 | 2,15,335 | 2,55,000 | 50,820 | 25,000 | 3,30,820 |
| | 1979-80 | | | | | | | | | |
| हिसार | Hissar | ... | 17,424 | 3,041 | 967 | 21,432 | 27,500 | 5,[illegible]00 | 2,320 | 34,320 |
| सिरसा | Sirsa | ... | 17,396 | 3,964 | 1,263 | 22,623 | 23,000 | 5,400 | 2,120 | 35,520 |
| भिवानी | Bhiwani | ... | 2,424 | 155 | 27 | 2,605 | 3,400 | 1,200 | 135 | 4,735 |
| गुड़गांव | Gurgaon | ... | 4,662 | 642 | 124 | 5,428 | 6,600 | 1,130 | 375 | 8,105 |
| फरीदाबाद | Faridabad | .. | 5,374 | 1,1[illegible]6 | 295 | 6,775 | 9,[illegible]00 | 1,830 | 375 | 11,205 |
| जींद | Jind | ... | 10,786 | 979 | 374 | 12,139 | 17,500 | 2,100 | 975 | 20,575 |
| महेन्द्रगढ़ | Mehendragrah | ... | 4,994 | 457 | 83 | 5,534 | 87,00 | 830 | 400 | 9,980 |
| अम्बाला | Ambala | ... | 18,154 | 3,304 | 1,359 | 22,817 | 23,000 | 6,700 | 3,000 | 377,00 |
| करनाल | Karnal | ... | 39,462 | 7,718 | 2,416 | 49,596 | 51,000 | 12,000 | 6,800 | 69,800 |
| कुरुक्षेत्र | Kurukshetra | ... | 38,733 | 6,328 | 3,178 | 48,239 | 5[illegible],000 | 10,300 | 6,800 | 67,100 |
| रोहतक | Rohtak | ... | 6,680 | 591 | 135 | 7,406 | 12,500 | 1,080 | 750 | 143,30 |
| सोनीपत | Sonepat | ... | 8,450 | 1,854 | 436 | 10,740 | 13,500 | 3,200 | 950 | 17,450 |

प्राप्ति स्थान:— कृषि निदेशक, हरियाणा।
*Source* :—Director of Agriculture, Haryana.

नोट:—न: नाइट्रोजनमय *Note* :—N : Nitrogenous.
फ: फास्फेटिक P : Phosphatic.
प: पोटास पूरक K : Potastic.

# कृषि
# AGRICULTURE

## हरियाणा में कृषि-यन्त्र तथा उपकरण : 1977
## Agricultural Machinery and Implements in Haryana : 1977

संख्या No. 5.18

(संख्या)
(Numbers)

| जिला | Districts | | हल Ploughs | | | गन्ना पीड़ने के कोल्हू Sugarcane Crushers | | | छकड़े | ट्रैक्टर Tractors — रेंगने वाले ट्रैक्टर Crawler Tractors | | |
|---|---|---|---|---|---|---|---|---|---|---|---|---|
| | | | लकड़ी के Wooden | लोहे के Iron | जोड़ Total | बिजली से चलने वाले Worked by power | बैलों से चलने वाले Worked by bullocks | जोड़ Total | Carts | सरकारी Government | निजी Private | जोड़ Total |
| 1 | | | 2 | 3 | 4 | 5 | 6 | 7 | 8 | 9 | 10 | 11 |
| हिसार | Hissar | ... | 83,383 | 43,729 | 1,32,112 | 259 | 2,909 | 3,168 | 43,296 | 42 | 237 | 279 |
| सिरसा | Sirsa | ... | 47,125 | 39,755 | 86,880 | 85 | 690 | 775 | 7,910 | 16 | 144 | 160 |
| भिवानी | Bhiwani | ... | 69,262 | 8,530 | 77,792 | 1,760 | 786 | 2,546 | 17,996 | 122 | 3 | 125 |
| गुड़गांव* | Gurgaon* | ... | 73,833 | 10,203 | 84,036 | 164 | 1,048 | 1,212 | 34,833 | 206 | 482 | 688 |
| जीन्द | Jind | ... | 62,593 | 11,165 | 73,758 | 161 | 2,596 | 2,757 | 44,150 | — | 197 | 197 |
| महेन्द्रगढ़ | Mahendragarh | ... | 51,296 | 727 | 52,023 | 76 | 3 | 79 | 15,298 | 9 | — | 9 |
| अम्बाला | Ambala | ... | 15,162 | 45,833 | 60,995 | 633 | 177 | 810 | 24,886 | 2 | 85 | 87 |
| करनाल | Karnal | ... | 52,579 | 29,024 | 81,603 | 319 | 1,099 | 1,418 | 34,571 | 44 | 167 | 211 |
| कुरुक्षेत्र | Kurukshetra | ... | 34,901 | 44,077 | 78,978 | 352 | 1,048 | 1,400 | 33,098 | 28 | 244 | 272 |
| रोहतक | Rohtak | ... | 69,939 | 11,934 | 81,873 | 541 | 4,625 | 5,166 | 43,640 | 4 | 51 | 55 |
| सोनीपत | Sonepat | ... | 35,327 | 3,299 | 38,626 | 563 | 1,815 | 2,378 | 24,676 | — | 57 | 57 |
| हरियाणा राज्य | Haryana State 1977 | ... | 6,04,400 | 2,43,276 | 8,48,676 | 4,913 | 16,796 | 21,709 | 3,24,354 | 473 | 1,667 | 2,140 |
| | 1972 | ... | 5,92,253 | 2,21,216 | 8,13,471 | 2,594 | 13,920 | 16,514 | 4,05,341 | .. | .. | .. |

*जिला फरीदाबाद की सूचना भी सम्मिलित है।

*Information of Faridabad District is also included.

# कृषि
# AGRICULTURE

## हरियाणा में कृषि यन्त्र तथा उपकरण : 1977
## Agricultural Machinery and Implements in Haryana : 1977

संख्या No. 5·18—(जारी contd.)

संख्या (Numbers)

| जिला | District | | ट्रैक्टर, Tractors: हस्त ट्रैक्टर या शक्ति टिल्लर Hand tractors or power Tillers: सरकारी Government | निजी Private | जोड़ Total | चार पहिए वाला ट्रैक्टर Four wheeled Tractors: सरकारी Government | निजी Private | जोड़ Total | कुल जोड़ Grand Total | घानियां Ghanis: पांच कि. ग्राम व इससे अधिक क्षमता वाली Five K.G. or above | पांच कि. ग्राम. से कम क्षमता वाली Less than five K.G. | जोड़ Total | नलकूप Tubewells: पम्पिंग सैटों सहित तेल इंजन Oil Engines with Pumping Sets | टयूबवैलों के लिए बिजली पम्प Electric Pumps for tubewells | जोड़ Total |
|---|---|---|---|---|---|---|---|---|---|---|---|---|---|---|---|
| 1 | | | 12 | 13 | 14 | 15 | 16 | 17 | 18 | 19 | 20 | 21 | 22 | 23 | 24 |
| हिसार | Hissar | | 1 | 147 | 148 | 292 | 3,154 | 3,446 | 3,873 | 141 | 2 | 143 | 6,199 | 3,127 | 9,326 |
| सिरसा | Sirsa | | 4 | 97 | 101 | 125 | 2,889 | 3,014 | 3,275 | 22 | 13 | 35 | 3,481 | 5,346 | 8,827 |
| भिवानी | Bhiwani | | — | 10 | 10 | 43 | 969 | 1,012 | 1,147 | 1,127 | 7,013 | 8,140 | 830 | 15,861 | 16,691 |
| गुड़गांव* | Gurgaon* | | 12 | 12 | 24 | 82 | 2,516 | 2,598 | 3,310 | 400 | 83 | 483 | 10,141 | 7,732 | 17,873 |
| जींद | Jind | | — | 144 | 144 | 19 | 2,128 | 2,147 | 2,488 | 36 | 5 | 41 | 3,999 | 5,403 | 9,402 |
| महेन्द्रगढ़ | Mahendragarh | | — | 1 | 1 | 24 | 1,010 | 1,034 | 1,044 | 14 | — | 14 | 2,853 | 11,265 | 14,118 |
| अम्बाला | Ambala | | 1 | 59 | 60 | 120 | 2720 | 2,840 | 2,987 | 51 | 17 | 68 | 9,079 | 10,629 | 19,708 |
| करनाल | Karnal | | 1 | 11 | 12 | 75 | 3,769 | 3,844 | 4,067 | 142 | 224 | 366 | 14,859 | 23,641 | 38,500 |
| कुरुक्षेत्र | Kurukshetra | | 10 | 243 | 253 | 40 | 4,651 | 4,691 | 5,216 | 197 | 474 | 671 | 21,551 | 23,452 | 45,003 |
| रोहतक | Rohtak | | 2 | 353 | 355 | 24 | 3779 | 3,803 | 4,213 | 34 | 8 | 42 | 5,894 | 605 | 6,499 |
| सोनीपत | Sonepat | | — | — | — | 14 | 2,330 | 2,344 | 2,401 | 122 | 27 | 149 | 5,244 | 4,820 | 10,064 |
| हरियाणा राज्य | Haryan State | 1977 | 31 | 1,077 | 1,108 | 859 | 29,915 | 30,773 | 34,021 | 2,286 | 7,866 | 10,152 | 84,130 | 1,11,881 | 1,96,011 |
| | | 1972 | .. | .. | .. | .. | .. | .. | 4,518 | 1,003 | 1,875 | 2,878 | 45,763 | 74,864 | 1,20,627 |

*जिला फरीदाबाद की सूचना भी सम्मिलित है ।

*Information of Faridabad District is also included.

प्राप्ति स्थान: निदेशक भू अभिलेख, हरियाणा ।

*Source* : Director of Land Records, Haryana.

कृषि

AGRICULTURE

## हरियाणा में ट्रैक्टरों की संख्या

## Number of Tractors in Haryana

संख्या No. 5.19

| वर्ष / जिला | Year / District | | No. of Tractors ट्रैक्टरों की संख्या |
|---|---|---|---|
| | 1 | | 2 |
| | 1970-71 | ... | 12,312 |
| | 1971-72 | ... | 15,618 |
| | 1972-73 | ... | 19,414 |
| | 1973-74 | ... | 21,069 |
| | 1974-75 | ... | 23,544 |
| | 1975-76 | ... | 25,451 |
| | 1976-77 | ... | 27,667 |
| | 1977-78 | ... | 32,002 |
| | 1978-79 | ... | 37,965 |
| 1979-80 | 1979-80 | ... | 45,616 |
| हिसार | Hissar | ... | 4,875 |
| सिरसा | Sirsa | ... | 4,824 |
| भिवानी | Bhiwani | ... | 2,074 |
| गुड़गांव | Gurgaon | ... | 1,526 |
| फरीदाबाद | Faridabad | .. | 2,286 |
| जींद | Jind | ... | 3,469 |
| महेन्द्रगढ़ | Mahendragarh | ... | 1,528 |
| अम्बाला | Ambala | ... | 3,441 |
| करनाल | Karnal | ... | 6,589 |
| कुरुक्षेत्र | Kurukshetra | ... | 7,185 |
| रोहतक | Rohtak | ... | 4,756 |
| सोनीपत | Sonepat | ... | 3,133 |

प्राप्ति स्थान:—कृषि निदेशक, हरियाणा।

*Source*.—Director of Agriculture, Haryana.

कृषि

AGRICULTURE

## हरियाणा में पुनर्विभाजित ग्रामों की संख्या

## Number of Villages Repartitioned in Haryana

संख्या No. 5·20

| जिला | District | | राजस्व गांव कीसंख्या जहां कि चकबन्दी कार्य पूरा हो चुका है *Number of revenue villages where consolidation operations have been completed* | | | | |
|---|---|---|---|---|---|---|---|
| | | | 1965-66 तक Upto 1965-66 | 1971-72 तक Upto 1971-72 | 1977-78 तक Up to 1977-78 | दौरान During 1979-80 | राजस्व गांवों की कुल संख्या जहां 31 मार्च, 1980 तक चकबन्दी कार्य पूरा हो चुका था Total number of revenue villages where consolidation operations were completed by 31st March, 1980 |
| 1 | | | 2 | 3 | 4 | 5 | 6 |
| हिसार | Hissar | ... | 979 | 995 | 482 | — | 482 |
| सिरसा* | Sirsa* | ... | * | * | 323 | — | 323 |
| भिवानी | Bhiwani | ... | — | — | 347 | 23 | 375 |
| गुड़गांव | Gurgaon | ... | 1,512 | 1,531 | 1,151 | 2 | 1,154 |
| फरीदाबाद | Faridabad** | .. | — | — | — | — | — |
| जींद | Jind | ... | 296 | 303 | 352 | — | 355 |
| महेन्द्रगढ़ | Mahendragarh | ... | 484 | 500 | 715 | — | 715 |
| अम्बाला | Ambala | ... | 1,176 | 1,200 | 1,223 | 1 | 1,225 |
| करनाल | Karnal | ... | 1,330 | 1,342 | 608 | 1 | 609 |
| कुरुक्षेत्र | Kurukshetra | ... | — | — | 739 | — | 740 |
| रोहतक | Rohtak | ... | 755 | 780 | 432 | 1 | 435 |
| सोनीपत | Sonepat | ... | — | — | 336 | — | 339 |
| जोड़ | Total | ... | 6,532 | 6,651 | 6,708 | 28 | 6,752 |

प्राप्ति स्थान.—निदेशक, चकबन्दी विभाग, हरियाणा ।

*Source.*—Director of Consolidation of Holdings, Haryana.

टिप्पणी:—हरियाणा में 1971-72 से पूर्व पुनर्विभाजित गांवों की संख्या के जिला भिवानी, कुरुक्षेत्र एवं सोनीपत सम्बन्धित आंकड़े क्रमश: जिला हिसार, करनाल एवं रोहतक में शामिल हैं ।

*Note.*—Figures regarding Number of Villages repartitioned in Haryana before 1971-72 for districts Bhiwani, Kurukshetra and Sonepat are included in district Hissar, Karnal and Rohtak respectively.

*आंकड़े जिला हिसार में शामिल हैं । **आंकड़े जिला गुड़गांव में शामिल हैं ।

*Included in district Hissar. **Included in Gurgaon district.

कृषि

AGRICULTURE

## हरियाणा में पुनर्विभाजित क्षेत्र

संख्या No. 5.21

## Area Repartitioned in Haryana

(000 हैक्टेयरों में)
(000 Hectares)

| जिला | District | | 1965-66 के अन्त तक पुनर्विभाजित क्षेत्र Area repartitioned up to the end of 1965-66 | 1971-72 के अन्त तक पुनर्विभाजित क्षेत्र Area repartitioned up to the end of 1971-72 | 1977-78 के अन्त तक पुनर्विभाजित क्षेत्र Area repartitioned up to the end of 1977-78 | वर्ष में पुनर्विभाजित क्षेत्र Area repartitioned during 1979-80 | 1979-80 के अन्त तक पुनर्विभाजित क्षेत्र Total Area repartitioned up to the end of 1979-80 |
|---|---|---|---|---|---|---|---|
| 1 | | | 2 | 3 | 4 | 5 | 6 |
| हिसार | Hissar | ... | 1,236 | 1,274 | 625 | 1·46 | 626.46 |
| सिरसा* | Sirsa* | ... | * | * | 425 | — | 425.00 |
| भिवानी | Bhiwani | ... | — | — | 370 | 31.41 | 530.41 |
| गुड़गांव | Gurgaon | ... | 574 | 587 | 476 | 0.52 | 476.59 |
| फरीदाबाद** | Faridabad** | .. | — | — | — | — | — |
| जीन्द | Jind | ... | 239 | 258 | 327 | — | 327.00 |
| महेन्द्रगढ़ | Mahendragarh | .. | 280 | 293 | 295 | 0·30 | 295.30 |
| अम्बाला | Ambala | ... | 338 | 343 | 371 | 0.67 | 371·70 |
| करनाल | Karnal | ... | 759 | 772 | 361 | — | 361·90 |
| कुरुक्षेत्र | Kurukshetra | ... | — | — | 371 | — | 371.00 |
| रोहतक | Rohtak | ... | 565 | 606 | 340 | 3.32 | 343·41 |
| सोनीपत | Sonepat | ... | — | — | 214 | — | 215.90 |
| जोड़ | Total | ... | 3,991 | 4,133 | 4,175 | 37·68 | 4,344·67 |

*सूचना जिला हिसार में सम्मिलत है ।
*Information included in Hissar district.

**सूचना जिला गुड़गांव में सम्मिलत है ।
**Information included in Gurgaon district.

प्राप्ति स्थान.—निदेशक, चकबन्दी विभाग, हरियाणा ।
*Source.*—Director of Consolidation of Holdings, Haryana.

कृषि
AGRICULTURE

हरियाणा में क्षेत्र पर भू-राजस्व निर्धारण की दर (जिलावार) 1979–80
Incidence of Land Revenue Assessment on Area in Haryana (Districtwise) 1979-80

संख्या No. 5.22

| वर्ष/जिला | Year/District | | भूमि से कुल राजस्व (उपकरों को छोड़ कर) रुपयों में Total revenue from land (excluding cesses) Rs. | पूर्ण रूप से निर्धारित भूमि पर निर्धारित राजस्व (उपकरों को छोड़ कर) रुपयों में Land revenue assessed on fully assessed area (Excluding cesses) Rs. | पूर्ण रूप से निर्धारित क्षेत्र पर राजस्व की प्राप्ति हैक्टेयर दर Incidence per hectare of land revenue on full assessed area: कुल क्षेत्र के लिये रुपयों में For Total area Rs. | काश्त क्षेत्र के लिए रुपयों में For Cultivated are Rs. |
|---|---|---|---|---|---|---|
| | 1 | | 2 | 3 | 4 | 5 |
| हिसार | Hissar | ... | 7[illegible],37,321 | 70,37,321 | 11·46 | 11·80 |
| सिरसा | Sirsa | ... | .. | .. | .. | .. |
| भिवानी | Bhiwani | ... | 23,92,070 | 23,92,070 | 5.70 | 6.31 |
| गुड़गांव | Gurgaon | ... | 17,53,264 | 13,35,321 | 6·41 | 8·45 |
| फरीदाबाद | Faridabad | .. | 12,32,443 | 12,32,443 | 5.13 | 8·12 |
| जीन्द | Jind | ... | 37,18,128 | 37,18,128 | 11·23 | 12.61 |
| महेन्द्रगढ़ | Mahendragarh | ... | 12,95,109 | 12,95,109 | 4·02 | 4·87 |
| अम्बाला | Ambala | ... | 19,61,695 | 19,61,695 | 5·25 | 7·94 |
| करनाल | Karnal | ... | 39,59,211 | 35,59,211 | .. | .. |
| कुरुक्षेत्र | Kurukshetra | ... | .. | .. | .. | .. |
| रोहतक | Rohtak | ... | 26,95,437 | 26,95,437 | 7·01 | 7·72 |
| सोनीपत | Sonepat | ... | 23,95,861 | 23,95,861 | 10·91 | 13·17 |

प्राप्ति स्थान :— जिला सांख्यिकीय अधिकारी, हरियाणा।
*Source*:— District Statistical Officers, Haryana.

## खण्ड VI

### विपणन तथा संग्रहण

इस खण्ड में हरियाणा राज्य में प्रमुख कृषि मंडियों, उनके सबयार्ड, सरकारी गोदामों की क्षमता, प्रमुख फसलों की वसूली तथा कृषि उत्पादन की आमद से सम्बन्धित सूचना दी गई है । ये सूचना खाद्य एवं पूर्ति विभाग, हरियाणा तथा हरियाणा कृषि विपणन मण्डल से प्राप्त की गई है ।

सारणी 6.1—हरियाणा की प्रमुख कृषि मंडियां दी गई हैं।

सारणी 6.2—हरियाणा की जिलावार मंडियों की संख्या दिखाई गई है ।

सारणी 6.3—हरियाणा में कृषि उत्पादन की आमद को दर्शाती है ।

सारणी 6.4—हरियाणा में मुख्य फसलों की वसूली से सम्बन्धित आंकड़े दिये गये हैं।

सारणी 6.5—हरियाणा में सरकारी गोदामों की क्षमता तथा उसकी प्रयुक्ति दी गई है।

## SECTION VI

### MARKETING AND STORAGE

This section provides data on Principal Agricultural Markets, Sub-yards, capacity of State owned storage, Procurement of important crops and arrival of agricultural produce in Haryana State. The information has been collected from Food and Supplies Department, Haryana and Haryana State Agricultural Marketing Board.

Table 6.1—Gives the names of Principal Agricultural Markets in Haryana.

Table 6.2—Shows the District-wise number of markets in Haryana.

Table 6.3—Shows market arrivals of Agricultural Produce.

Table 6.4—Presents data in respect of procurement of important crops in Haryana.

Table 6.5—Gives information about the capacity and actual utilisation of state owned storage in Haryana.

विपणन तथा संग्रहण

**MARKETING AND STORAGE**

हरियाणा में प्रमुख कृषि मंडियां (31 मार्च, 1981)

**Principal Agricultural Markets in Haryana (As on 31st March, 1981)**

संख्या No. 6·1

| जिला District | | मंडी का नाम Name of Market | | | | | |
|---|---|---|---|---|---|---|---|
| 1 | | 2 | | | | | |
| हिसार | Hissar | 1. | हिसार | Hissar | 7. | जाखल | Jakhal |
| | | 2. | हांसी | Hansi | 8. | टोहाना | Tohana |
| | | 3. | फतेहाबाद | Fatehabad | 9. | भूना | Bhuna |
| | | 4. | भट्टूकलां | Bhattu Kalan | 10. | उकलाना | Uklana |
| | | 5. | आदमपुर | Adampur | 11. | बरवाला | Barwala |
| | | 6. | रत्तीया | Ratia | | | |
| सिरसा | Sirsa | 1. | सिरसा | Sirsa | 4. | डबवाली | Dabwali |
| | | 2. | डींग | Ding | 5. | एलनाबाद | Ellenabad |
| | | 3. | कालांवाली | Kalanwali | | | |
| भिवानी | Bhiwani | 1. | भिवानी | Bhiwani | 5. | तोषाम | Tosham |
| | | 2. | चरखी दादरी | Charkhi Dadri | 6. | बहल | Behal |
| | | 3. | लोहारू | Loharu | 7. | सिवानी | Siwani |
| | | 4. | जूई | Jui | | | |
| गुड़गांव | Gurgaon | 1. | गुड़गांव | Gurgaon | 5. | सोहना | Sohana |
| | | 2. | पटौदी | Pataudi | 6. | तावड़ू | Tauru |
| | | 3. | पुनहाना | Punhana | 7. | फिरोजपुर झिरका | Ferozepur Jhirka |
| | | 4. | नूह | Nuh | | | |
| फरीदाबाद | Faridabad | 1. | फरीदाबाद | Faridabad | 3. | बल्लभगढ़ | Ballabgarh |
| | | 2. | पलवल | Palwal | 4. | होडल | Hodel |
| जीन्द | Jind | 1. | जीन्द | Jind | 5. | ऊचाना | Uchana |
| | | 2. | जुलाना | Julana | 6. | नरवाना | Narwana |
| | | 3. | पीलूखेड़ा | Pillukhera | 7. | कलायत | Kalayat |
| | | 4. | सफीदों | Safidon | | | |
| महेन्द्रगढ़ | Mahendragarh | 1. | नारनौल | Narnaul | 4. | कनीना | Kanina |
| | | 2. | अटेली | Ateli | 5. | महेन्द्रगढ़ | Mahendragarh |
| | | 3. | रिवाड़ी | Rewari | | | |
| अम्बाला | Ambala | 1. | अम्बाला शहर | Ambala City | 7. | छछरौली | Chhachhrauli |
| | | 2. | निनोला | Nencola | 8. | मुलाना | Mulana |
| | | 3. | अम्बाला छावनी | Ambala Cantt. | 9. | सढौरा | Sadhaura |
| | | 4. | बराड़ा | Barara | 10. | नरायणगढ़ | Naraingarh |
| | | 5. | यमुनानगर | Yamuna Nagar | 11. | रायपुर रानी | Raipur Rani |
| | | 6. | जगाधरी | Jagadhri | 12. | कालका | Kalka |

विपणन तथा संग्रहण

MARKETING AND STORAGE

हरियाणा में प्रमुख खेती बाड़ी मंडियां (31 मार्च, 1981)

**Principal Agricultural Markets in Haryana (As on 31st March, 1981)**

संख्या. No.6.1 (समाप्त concld)

| जिला District | | मन्डी का नाम Name of Market | | | |
|---|---|---|---|---|---|
| 1 | | 2 | | | |
| करनाल | Karnal | 1. करनाल | Karnal | 6. पानीपत | Panipat |
| | | 2. तरावड़ी | Taraori | 7. मडलौडा | Madlauda |
| | | 3. इन्द्री | Indri | 8. समालखा | Samalkha |
| | | 4. निसंग | Nissing | 9. असंध | Assandh |
| | | 5. घरौंडा | Gharaunda | | |
| कुरुक्षेत्र | Kurukshetra | 1. थानेसर | Thanesar | 7. कैथल | Kaithal |
| | | 2. पीपली | Pipli | 8. फतेहपुरपुन्डरी | Fatehpur Pundri |
| | | 3. शाहबाद | Shahabad | 9. चीका | Cheeka |
| | | 4. इसमाइलाबाद | Ismailabad | 10. लाडवा | Ladwa |
| | | 5. पेहवा | Pehowa | 11. रादौर | Radaur |
| | | 6. ढाण्ढ | Dhand | 12. सीवन | Sewan |
| रोहतक | Rohtak | 1. रोहतक | Rohtak | 4. बहादुरगढ़ | Bahadurgarh |
| | | 2. महम | Meham | 5. झज्जर | Jhajjar |
| | | 3. सांपला | Sampla | 6. कोसली | Kosli |
| सोनीपत | Sonepat | 1. सोनीपत | Sonepat | 3. गोहाना | Gohana |
| | | 2. गन्नौर | Ganaur | | |
| जोड़ | Total | | 88 | | |

प्राप्ति स्थान : हरियाणा राज्य कृषि विपणन मण्डल ।

*Source :* Haryana State, Agricultural Marketing Board.

## विपणन तथा संग्रहण

## MARKETING AND STORAGE

### हरियाणा में मंडियों की जिलावार संख्या (31 मार्च को)

### Districtwise Number of Markets in Haryana (As on 31st March)

संख्या No. 6·2

| जिला District | | नियमित मंडियों की संख्या Number of Regulated Markets | | सब-यार्डों की संख्या Number of Subyards | |
|---|---|---|---|---|---|
| | | 1979-80 | 1980-81 | 1979-80 | 1980-81 |
| हिसार | Hissar .. | 11 | 11 | 11 | 12 |
| सिरसा | Sirsa .. | 5 | 5 | 7 | 7 |
| भिवानी | Bhiwani .. | 7 | 7 | 7 | 7 |
| गुड़गांव | Gurgaon .. | 7 | 7 | 5 | 5 |
| फरीदाबाद | Faridabad .. | 4 | 4 | 6 | 6 |
| जीन्द | Jind .. | 7 | 7 | 2 | 2 |
| महेन्द्रगढ़ | Mahendragarh .. | 5 | 5 | 11 | 11 |
| अम्बाला | Ambala .. | 12 | 12 | 11 | 12 |
| करनाल | Karnal .. | 9 | 9 | 8 | 8 |
| कुरुक्षेत्र | Kurukshetra .. | 12 | 12 | 14 | 14 |
| रोहतक | Rohtak .. | 6 | 6 | 2 | 2 |
| सोनीपत | Sonepat .. | 3 | 3 | 6 | 6 |
| जोड़ | Total .. | 88 | 88 | 90 | 92 |

प्राप्ति स्थान : हरियाणा राज्य कृषि विपणन मंडल ।

*Source* : Haryana State Agricultural Marketing Board.

हरियाणा में कृषि उत्पादन
**Arrival of Agricultural produce**

संख्या No. 6.3

(000 टन/ Tonnes)

| जिला | District | | गेहूं Wheat | जौ Barley | मक्की Maize | बाजरा Bajra | धान Paddy | चना Gram | दालें Pulses |
|---|---|---|---|---|---|---|---|---|---|
| 1 | | | 2 | 3 | 4 | 5 | 6 | 7 | 8 |
| हिसार | Hissar | .. | 1,213 | 15 | 2 | 69 | 688 | 571 | 9 |
| सिरसा | Sirsa | .. | 844 | 3 | 1 | 5 | 723 | 221 | 4 |
| भिवानी | Bhiwani | .. | 72 | 28 | 1 | 29 | — | 130 | 1 |
| गुड़गांव | Gurgaon | .. | 328 | 171 | 1 | 60 | — | 10 | 7 |
| फरीदाबाद | Faridabad | .. | 554 | 44 | @ | 16 | 33 | 1 | 7 |
| जीन्द | Jind | .. | 1,029 | 9 | 1 | 218 | 998 | 100 | 8 |
| महेन्द्रगढ़ | Mahendragarh | .. | 194 | 283 | @ | 44 | — | 87 | 1 |
| अम्बाला | Ambala | .. | 699 | 2 | 68 | 3 | 1,777 | 11 | 29 |
| करनाल | Karnal | .. | 2,245 | 3 | 6 | 13 | 4,162 | 5 | 3 |
| कुरुक्षेत्र | Kurukshetra | .. | 3,392 | 16 | 13 | 22 | 6,826 | 27 | 15 |
| रोहतक | Rohtak | .. | 302 | 2 | 1 | 32 | 24 | 56 | 10 |
| सोनीपत | Sonepat | .. | 684 | 1 | 4 | 14 | 318 | 4 | 1 |
| जोड़ 1980-81 | Total 1980-81 | .. | 11,556 | 577 | 98 | 525 | 15,549 | 1,223 | 95 |
| जोड़ 1979-80 | Total 1979-80 | .. | 14,821 | 687 | 68 | 247 | 12,792 | 2,997 | 138 |

@ 500 टन से कम
@Less than 500 Tonnes.

संग्रहण
STORAGE

की आमद–1980–81
In Haryana Markets-1980-81

| सरसों, तोड़िया, तारा मीरा Sarson, Toria, Taramira | कपास Cotton | प्याज Onion | सब्जियां Vegetables | फल Fruit | मिर्च Chillies | गुड़, शक्कर, खांण्ड Gur/Shakker, Khand | मूंगफली G. Nut | आलू Potato | अन्य Others | जोड़ Total |
|---|---|---|---|---|---|---|---|---|---|---|
| 9 | 10 | 11 | 12 | 13 | 14 | 15 | 16 | 17 | 18 | 19 |
| 220 | 1,398 | 58 | 116 | 47 | 28 | 135 | 3 | 73 | 197 | 4,842 |
| 127 | 1,027 | 164 | 118 | 178 | 3 | 141 | @ | 27 | 284 | 3,870 |
| 20 | 61 | 5 | 96 | 62 | 1 | 59 | @ | 23 | 77 | 665 |
| 31 | 11 | 4 | 86 | 33 | 11 | 24 | 2 | 10 | 71 | 860 |
| 8 | @ | 8 | 77 | 16 | 1 | 5 | 2 | 25 | 55 | 852 |
| 247 | 158 | 6 | 69 | — | @ | 98 | 3 | 11 | 36 | 2,991 |
| 72 | 233 | 14 | 1 | 114 | 4 | 116 | 2 | 44 | 22 | 1,231 |
| 45 | 2 | 131 | 112 | 435 | 2 | 108 | 32 | 138 | 778 | 4,372 |
| 72 | 8 | 195 | 10 | 7 | 18 | 414 | 4 | 65 | 55 | 7,285 |
| 234 | 40 | 189 | 105 | 96 | 20 | 22 | @ | 202 | 192 | 11,411 |
| 26 | 70 | 22 | 28 | 230 | 3 | 101 | 4 | 51 | 369 | 1,331 |
| 17 | 18 | 20 | — | 108 | 37 | 97 | 6 | 37 | 6 | 1,372 |
| 1,119 | 3,026 | 816 | 818 | 1,326 | 128 | 1,320 | 58 | 706 | 2,142 | 41,082 |
| 1,148 | 2,902 | 432 | 1,293 | 537 | 154 | 1,421 | 43 | 1,084 | 2,228 | 42,992 |

प्राप्ति स्थान : हरियाणा राज्य कृषि विपणन मण्डल।
*Source* : Haryana State Agricultural Marketing Board.

## विपणन तथा संग्रहण

## MARKETING AND STORAGE

### हरियाणा में मुख्य फसलों की वसूली

### Procurement of Important Crops in Haryana

संख्या No. 6.4 '000 टन Tonnes

| जिला District | | गेहूं Wheat | | चावल Rice | | जौ Barley | | अन्य Others | | जोड़ Total | |
|---|---|---|---|---|---|---|---|---|---|---|---|
| | | 1979-80 | 1980-81 | 1979-80 | 1980-81 | 1979-80 | 1980-81 | 1979-80 | 1980-81 | 1979-80 | 1980-81 |
| 1 | | 2 | 3 | 4 | 5 | 6 | 7 | 8 | 9 | 10 | 11 |
| हिसार | Hissar .. | 144 | 87 | 22 | 24 | — | — | — | — | 166 | 111 |
| सिरसा | Sirsa .. | 130 | 71 | 34 | 39 | — | — | — | — | 164 | 110 |
| भिवानी | Bhiwani .. | 4 | 1 | — | — | — | — | — | — | 4 | 1 |
| गुड़गांव | Gurgaon .. | 68 | 24 | — | — | — | — | — | — | 68 | 24 |
| फरीदाबाद | Faridabad .. | 87 | 50 | — | 1 | — | — | — | — | 87 | 51 |
| जीन्द | Jind .. | 103 | 83 | 26 | 24 | — | — | — | — | 129 | 107 |
| महेन्द्रगढ़ | Mahendragarh .. | 55 | 5 | — | — | — | — | — | — | 55 | 5 |
| अम्बाला | Ambala .. | 98 | 59 | 43 | 57 | — | — | — | — | 141 | 116 |
| करनाल | Karnal .. | 232 | 232 | 72 | 85 | — | — | — | — | 304 | 317 |
| कुरुक्षेत्र | Kurukshetra .. | 362 | 315 | 175 | 206 | — | — | — | — | 537 | 521 |
| रोहतक | Rohtak .. | 46 | 22 | 2 | 1 | — | — | — | — | 48 | 23 |
| सोनीपत | Sonepat .. | 60 | 53 | 7 | 10 | — | — | — | — | 67 | 63 |
| जोड़ | Total .. | 1,389 | 1,002 | 381 | 447 | — | — | — | — | 1,770 | 1,449 |

भारतीय खाद्य निगम द्वारा 1979–80 में 129 हजार टन तथा 1980–81 में 155 हजार टन चावल तथा हैफ्ड द्वारा 1980–81 में 66 हजार टन चावल जो कि प्राईस स्पोर्ट स्कीम के अधीन खरीदी गई धान से बनाया गया, सम्मिलित नहीं है।

प्राप्ति स्थान :—खाद्य एवं पूर्ति विभाग, हरियाणा।

*Source* : Food and Supplies Department, Haryana.

## विपणन तथा संग्रहण
## MARKETING AND STORAGE

### हरियाणा में सरकारी गोदामों की क्षमता तथा प्रयुक्ति
### Capacity and Utilisation of State owned Storage in Haryana

संख्या No. 6.5 (000 टन Tonnes)

| एजेंसी का नाम Name of Agency | 1978-79 | | 1979-80 | | 1980-81 * | |
|---|---|---|---|---|---|---|
| | उपयोगिता Utilization | क्षमता Capacity | उपयोगिता Utilization | क्षमता Capacity | उपयोगिता Utilization | क्षमता Capacity |
| 1 | 2 | 3 | 4 | 5 | 6 | 7 |
| 1 भारतीय खाद्य निगम Food Corporation of India .. | 354 | 119 | 526 | 452 | 904 | 202 |
| 2 खाद्य एवं पूर्ति विभाग Food and Supplies Department .. | 135 | 59 | 135 | 59 | 153 | 41 |
| 3 कान्फैड Confed .. | — | — | — | — | — | — |
| 4 हैफेड Hafed .. | 86 | 20 | 83 | 67 | 193 | 104 |
| 5 राज्य वेयर हाउसिंग निगम State Warehousing Corporation .. | 175 | 27 | 175 | 27 | 253 | — |
| 6 केन्द्रीय वेयर हाउसिंग निगम Central Warehousing Corporation .. | 56 | — | 71 | 2 | 85 | 7 |
| 7 अन्य (विपणनमंडल) Others (Marketing Board) .. | 114 | — | 142 | 19 | 202 | 15 |
| जोड़ Total .. | 920 | 225 | 1,132 | 626 | 1,790 | 369 |

*27-11-81 तक
*Upto 27th November, 1981.

प्राप्ति स्थान : खाद्य एवं पूर्ति विभाग, हरियाणा।
*Source* : Food and Supplies Department, Haryana.

नोट :—वास्तविक भण्डारण क्षमता इसकी उपयोगिता की तुलना में कम है। अन्न का भन्डारण खाद्य एवं पूर्ति विभाग तथा अन्य ऐजेन्सियों द्वारा गोदामों/वेयर हाऊसों के खुले मैदान में अस्थाई प्रबन्ध के रूप में किया जाता है।

*Note*—The actual storage capacity is comparatively less than its utilization. The storage of foodgrains is done by the Food and Supplies department and other agencies on the open ground of god owns/warehouses as a stop-gap arrangement.

## खण्ड VII

### सिंचाई

इस अनुभाग की सारणियों में हरियाणा के सिंचाई आंकड़े वर्णित हैं। सूचना हरियाणा राज्य के सिंचाई, कृषि व भू-अभिलेखा विभागों एवं अर्थ तथा आंकड़ा सलाहकार, कृषि विभाग, भारत सरकार से एकत्रित की गई है।

सारणी संख्या 7.1 में राज्य के लिये 1970-71 से 1979-80 तक की अवधि के लिये और प्रत्येक जिला में 1979-80 में विभिन्न साधनों के अनुसार सिंचाई अधीन निवल क्षेत्र से सम्बन्धत आंकड़े दिये गये हैं ।

सारणी संख्या 7.2 तथा 7.2 (a) में तुलनात्मक अध्ययन के लिये 1977-78 तथा 1978-79 के दौरान विभिन्न साधनों से भारत में राज्यवार सिंचाई अधीन निवल क्षेत्र दिखाया गया है ।

सारणी संख्या 7.3 में हरियाणा में 1970-71 से 1979-80 तक विभिन्न फसलों के अधीन कुल सिंचित क्षेत्र तथा प्रत्येक जिला में 1979-80 के लिए आंकड़े दिये गये हैं।

सारणी संख्या 7.4 तथा 7.4 (a) में भारत में वर्ष 1977-78 तथा 1978-79 के लिए राज्यवार सिंचित क्षेत्र दिखाया गया है ।

सारणी संख्या 7.5 में 1979-80 के दौरान हरियाणा में ट्यूबवैलों तथा अन्य कुओं की संख्या दिखाई गई है।

सारणी संख्या 7.6 में वर्ष 1970-71 से 1979-80 तक ट्यूबवैल तथा पम्पिंग सैटों की संख्या दिखाई गई है। यह सूचना कृषि निदेशक के माध्यम से विकास खण्डों से एकत्र की गई है। इस सूचना और सारणी 7.6 में दी गई सूचना में भिन्नता पाई जाएगी क्योंकि सारणी 7.5 में पम्पिंग सैट शामिल नहीं हैं और यह भिन्नता परिभाषा तथा सदर्भ समय के भिन्न होने के कारण है ।

सारणी 7.7 से हरियाणा में सिंचाई निर्माणों (नहरों) के अप्रेशन के मुख्य परिणाम तथा सारणी 7.8 से हरियाणा में नहरों द्वारा सिंचित क्षेत्र वर्ष 1970-71 से 1979-80 तक का पता चलता है।

## SECTION VII

### IRRIGATION

The tables in this section contain the irrigation Statistics of Haryana. Information has been collected from the Department of Irrigation, Agriculture and Land Records of Haryana State and Economic and Statistical Adviser, Ministry of Agriculture, Government of India.

Table No. 7.1 shows net area under irrigation according to different sources for the State for the years 1970-71 to 1979-80 and in each district of the State for 1979-80.

Tables No. 7.2 and 7.2 (a) show net area under irrigation in India by different sources for the year 1977-78 and 1978-79, State-wise, for comparative study.

Table No. 7.3 shows gross area irrigated for various crops in Haryana for 1970-71 to 1979-80 and in each district for 1979-80.

Tables No. 7.4 and 7.4 (a) show gross area irrigated in India by States (crop-wise) for the year 1977-78 and 1978-79.

Table No. 7.5 shows the number of tube-wells and other wells in Haryana during 1979-80.

Table No. 7.6 gives the number of tube-wells and pumping sets for the years from 1970-71 to 1979-80. The information has been collected from development blocks through Agriculture Department. These figures will not tally with those given in Table No. 7.5 as latter may not include pumping sets and due to other conceptual variations, period of reference, etc.

Table No. 7.7 shows data concerning principal works and results of their operation and Table No. 7.8 presents canal irrigated area for the years 1970-71 to 1979-80.

# NET AREA IRRIGATED IN HARYANA

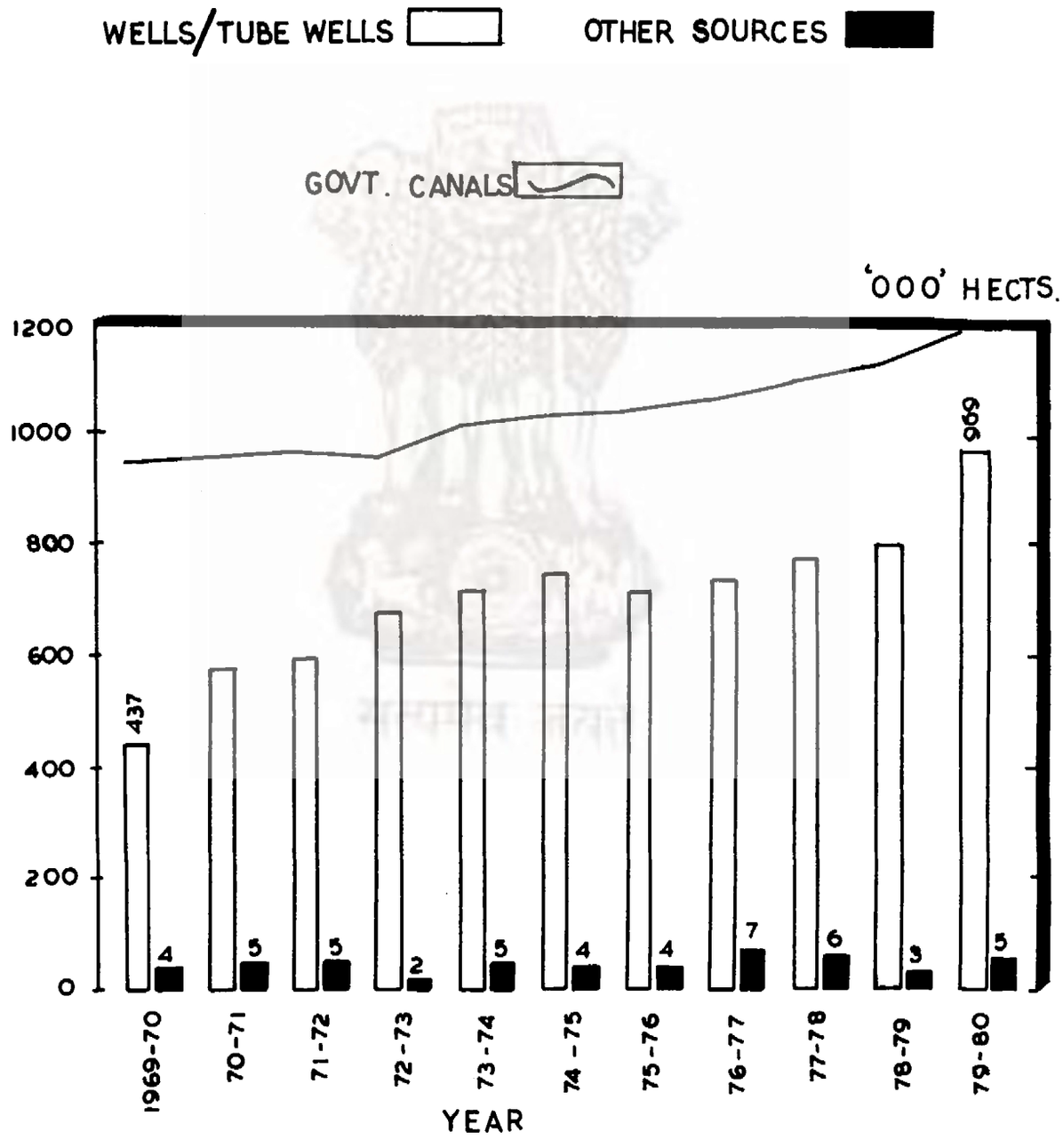

# सिंचाई
# IRRIGATION

## हरियाणा में सिंचाई अधीन निवल क्षेत्र
## Net Area under Irrigation in Haryana

संख्या No. 7·1

(000 हैक्टेयरों में)
(000 hectares)

| वर्ष/जिला | Year / District | निम्नलिखित साधनों द्वारा सिंचित निवल क्षेत्र Net area irrigated by: सरकारी नहरें Government canals | तालाब Tanks | कुएं Wells | नलकूप Tubewells | अन्य साधन Other sources | जोड़ Total | बोये गए निवल क्षेत्र पर प्रतिशतता Percentage to net area sown |
|---|---|---|---|---|---|---|---|---|
| | 1 | 2 | 3 | 4 | 5 | 6 | 7 | 8 |
| | 1970-71 ... | 952 | 1 | 574 | — | 5 | 1,532 | 43·0 |
| | 1971-72 .. | 965 | 1 | 57 | 537 | 5 | 1,565 | 43·9 |
| | 1972-73 ... | 953 | 5 | 70 | 602 | 2 | 1,632 | 45·9 |
| | 1973-74 ... | 1,012 | (a) | 95 | 624 | 5 | 1,736 | 48·7 |
| | 1974-75 ... | 1,031 | 1 | 38 | 705 | 4 | 1,779 | 50·6 |
| | 1975-76 ... | 1,036 | 1 | 31 | 682 | 4 | 1,754 | 48·4 |
| | 1976-77 ... | 1,057 | — | 29 | 705 | 7 | 1,798 | 43·3 |
| | 1977-78 ... | 1,096 | (a) | 28 | 743 | 6 | 1,873 | 51·4 |
| | 1978-79 .. | 1,117 | 2 | 29 | 766 | 3 | 1,917 | 52·5 |
| | 1979-80 .. | 1,200 | (a) | 28 | 941 | 5 | 2,174 | 61·1 |
| | **1979-80** | | | | | | | |
| हिसार | Hissar .. | 360 | — | — | 37 | — | 397 | 72.8 |
| सिरसा | Sirsa ... | 223 | — | — | 64 | — | 287 | 72.3 |
| भिवानी | Bhiwani ... | 79 | (a) | — | 29 | — | 108 | 28.5 |
| गुड़गांव | Gurgaon ... | 5 | (a) | — | 56 | — | 61 | 38.6 |
| फरीदाबाद | Faridabad ... | 38 | — | — | 50 | 1 | 89 | 58.6 |
| जींद | Jind .. | 140 | — | — | 38 | — | 178 | 62.9 |
| महेन्द्रगढ़ | Mahendragarh ... | 2 | — | (a) | 114 | 1 | 117 | 44.3 |
| अम्बाला | Ambala ... | 5 | — | 2 | 69 | 3 | 79 | 32.0 |
| करनाल | Karnal .. | 57 | — | 7 | 206 | — | 270 | 86.3 |
| कुरुक्षेत्र | Kurukshetra ... | 92 | — | 6 | 162 | — | 260 | 80.0 |
| रोहतक | Rohtak ... | 126 | — | 7 | 66 | (a) | 199 | 61.6 |
| सोनीपत | Sonepat ... | 73 | — | 6 | 50 | — | 129 | 75.4 |

प्राप्ति स्थान :—निदेशक, भू-अभिलेख, हरियाणा।
*Source*: Director of Land Records, Haryana.

टिप्पणी :—(i) वर्ष 1970–71 के लिये ट्यूबवैलों द्वारा सिंचित क्षेत्र कुओं में सम्मिलित है।
*Note* —(i) Area irrigated by Tubewells for the year 1970-71 is included under wells.

(a) से अभिप्राय 500 हैक्टेयर से कम है।
(a) Means less than 500 hectares.

# सिंचाई
# IRRIGATION

## 1977–78 में भारत में सिंचाई अधीन निवल क्षेत्र (अस्थायी)
## Net Area under Irrigation in India 1977-78 (Provisional)

संख्या No. 7.2.

(000 हैक्टेयरों में)
(000 hectares)

| राज्य | State | सरकारी नहरें Government canals | गैर-सरकारी नहरें Private canals | तालाब Tanks | ट्यूबवैल Tube-wells | अन्य कुएं Other wells | अन्य साधन Other sources | जोड़ Total | निवल सिंचित क्षेत्र की बोये गये निवल क्षेत्र से प्रतिशतता Percentage of net area irrigated to net area sown |
|---|---|---|---|---|---|---|---|---|---|
| 1 | | 2 | 3 | 4 | 5 | 6 | 7 | 8 | 9 |
| आंध्र प्रदेश | Andhra Pradesh | 1642 | .. | 912 | 128 | 568 | 109 | 3359 | 30·77 |
| असम (b) | Assam (b) | 71 | 291 | .. | .. | .. | 210 | 572 | 21·35 |
| बिहार | Bihar | 996 | .. | 132 | 871 | 231 | 683 | 2913 | 33·96 |
| गुजरात | Gujrat | 327 | .. | 33 | 204 | 1142 | 9 | 1715 | 17·97 |
| हरियाणा | Haryana | 1096 | .. | 1 | 743 | 28 | 6 | 1874 | 51·41 |
| हिमाचल प्रदेश | Himachal Pradesh | (a) | .. | (a) | 1 | 1 | 86 | 88 | 16·07 |
| जम्मू और काश्मीर | Jammu and Kashmir | 104 | 186 | (a) | 2 | 1 | 12 | 305 | 42·72 |
| कर्नाटक | Karnataka | 562 | (a) | 348 | (a) | 357 | 121 | 1388 | 13·58 |
| केरला | Kerala | 96 | 5 | 54 | 42 | .. | 31 | 228 | 10·36 |
| मध्य प्रदेश | Madhya Pradesh | 971 | 1 | 144 | 36 | 821 | 180 | 2153 | 11·45 |
| महाराष्ट्र | Maharashtra | 375 | 24 | 273 | .. | 1101 | 123 | 1896 | 10·39 |
| मनीपुर (d) | Manipur (d) | .. | .. | .. | .. | .. | 65 | 65 | 46·43 |
| मेघालय | Meghalaya | .. | .. | .. | .. | .. | 46 | 46 | 26·44 |
| नागालैंड | Nagaland | .. | .. | .. | .. | .. | 54 | 54 | 36·73 |
| उड़ीसा | Orissa | 692 | .. | 279 | 5 | 95 | .. | 1071 | 17·86 |
| पंजाब | Punjab | 1338 | 5 | .. | 1624 | 89 | 22 | 3078 | 73·80 |
| राजस्थान | Rajasthan | 914 | .. | 231 | 25 | 1525 | 70 | 2765 | 18·23 |
| सिक्किम | Sikkim | .. | .. | .. | .. | .. | 10 | 10 | 16·39 |
| तामिलनाडू | Tamil Nadu | 925 | 1 | 910 | 98 | 860 | 42 | 2836 | 45·05 |
| त्रिपुरा | Tripura | .. | .. | .. | .. | .. | 29 | 29 | 11·79 |
| उत्तर प्रदेश | Uttar Pradesh | 2962 | (a) | 276 | 3822 | 1120 | 313 | 8493 | 48·75 |
| पश्चिमी बंगाल (h) | West Bengal (h) | 629 | 331 | 303 | .. | 17 | 209 | 1489 | 26·88 |
| अन्य केन्द्र प्रशासित क्षेत्र | Other Centrally administred areas | 25 | .. | 5 | 39 | 7 | 50 | 126 | 26·42 |
| अखिल भारत 1977–78 | All India 1977-78 | 13725 | 844 | 3901 | 7640 | 7963 | 2480 | 36553 | 25·75 |
| अखिल भारत 1976–77 | All India 1976-77 | 13031 | 848 | 3910 | 7432 | 7630 | 2296 | 35147 | 24·82 |

प्राप्ति स्थान : —अर्थ तथा सांख्यिकीय सलाहकार, कृषि मन्त्रालय, भारत सरकार।
*Source*—Eocnomic and Statistical Adviser, Ministry of Agriculture, Government of India.

टिप्पणी—(a) से अभिप्राय 500 हैक्टेयर से कम है।
(b) से अभिप्राय वर्ष 1953–54 से है।
(d) अन्तरिम अनमान।
(h) से अभिप्राय 1967–68 से है तथा ट्यूबवैलों से सिंचित क्षेत्र भी शामिल है।

*Note.*—(a) less than 500 hectares.
(b) relates to the year 1953-54.
(d) *Ad hoc* Estimates.
(h) Relates to the year 1967-68, including irrigated area by tubewells.

# सिंचाई
# IRRIGATION

## 1978–79 में भारत में सिंचाई अधीन निवल क्षेत्र (अस्थायी)
## Net Area under Irrigattion in India 1978-79 (Provisional)

संख्या No. 7.2 (a)

(000 हैक्टेयरों में)
(000 hectares)

| राज्य | State | सरकारी नहरें Government canals | गैर सरकारी नहरें Private canals | तालाब Tanks | ट्यूबवैल Tube-wells | अन्य कुएं Other wells | अन्य साधन Other sources | जोड़ Total | निवल सिंचित क्षेत्र की बोये गये निवल क्षेत्र से प्रतिशतता Percentage of net area irrigated to net area sown |
|---|---|---|---|---|---|---|---|---|---|
| 1 | | 2 | 3 | 4 | 5 | 6 | 7 | 8 | 9 |
| आंध्र प्रदेश | Andhra Pradesh | 1674 | .. | 1140 | 134 | 591 | 116 | 3655 | 32·21 |
| असम (b) | Assam (b) | 71 | 291 | .. | .. | .. | 210 | 572 | 21·36 |
| बिहार | Bihar | 1074 | .. | 113 | 781 | 236 | 756 | 2960 | 34·70 |
| गुजरात (c) | Gujarat (c) | 327 | .. | 33 | 204 | 1142 | 9 | 1715 | 17·98 |
| हरियाणा | Haryana | 1117 | .. | 2 | 766 | 29 | 4 | 1918 | 52·55 |
| हिमाचल प्रदेश | Himachal Pradesh | .. | .. | (a) | 1 | 1 | 87 | 89 | 15·87 |
| जम्मू और काश्मीर | Jammu and Kashmir | 105 | 184 | 1 | 2 | 1 | 12 | 305 | 42·13 |
| कर्नाटक | Karnataka | 571 | (a) | 348 | (a) | 357 | 133 | 1409 | 13·66 |
| केरल | Kerala | 96 | 5 | 54 | 42 | .. | 31 | 228 | 10·35 |
| मध्य प्रदेश | Madhya Pradesh | 1064 | 1 | 140 | 46 | 897 | 167 | 2315 | 12·29 |
| महाराष्ट्र (c) | Maharashtra (c) | 375 | 24 | 273 | .. | 1101 | 123 | 1896 | 10·40 |
| मनीपुर (d) | Manipur (d) | .. | .. | .. | .. | .. | 65 | 65 | 46·43 |
| मेघालय | Meghalaya | .. | .. | .. | .. | .. | 48 | 48 | 24·87 |
| नागालैंड | Nagaland | .. | .. | .. | .. | .. | 54 | 54 | 36.00 |
| उड़ीसा | Orissa | 761 | .. | 240 | 15 | 132 | .. | 1148 | 18·83 |
| पंजाब | Punjab | 1394 | .. | .. | 1766 | 77 | 25 | 3262 | 78·09 |
| राजस्थान | Rajasthan | 950 | .. | 192 | 71 | 1659 | 23 | 2895 | 18·71 |
| सिक्किम | Sikkim | .. | .. | .. | .. | .. | 10 | 10 | 16·39 |
| तामिलनाडु | Tamil Nadu | 919 | 1 | 842 | 101 | 968 | 42 | 2873 | 45·96 |
| त्रिपुरा (c) | Tripura (c) | .. | .. | .. | .. | .. | 29 | 29 | 11·79 |
| उत्तर प्रदेश | Uttar Pradesh | 3116 | 1 | 232 | 4207 | 1015 | 321 | 8892 | 50·86 |
| पश्चिमी बंगाल (h) | West Bengal (h) | 629 | 331 | 303 | .. | 17 | 209 | 1489 | 26·88 |
| अन्य केन्द्र प्रशासित क्षेत्र | Other centrally administered area | 27 | .. | 5 | 42 | 9 | 51 | 134 | 27·80 |
| अखिल भारत 1978–79 | All India 1978-79 | 14270 | 838 | 3918 | 8178 | 8232 | 2525 | 37961 | 26·56 |
| अखिल भारत 1977–78 | All India 1977-78 | 13725 | 844 | 3901 | 7640 | 7963 | 2480 | 36553 | 25·75 |

प्राप्त स्थान :—अर्थ तथा सांख्यिकीय सलाहकार, कृषि मन्त्रालय, भारत सरकार।
*Source*:—Economic and Statistical Adviser, Ministry of Agriculture, Government of India.

टिप्पणी (a) से अभिप्राय 500 हैक्टेयर से कम है।
(b) से अभिप्राय वर्ष 1953–54 से है।
(c) से अभिप्राय वर्ष 1977–78 से है।
(d) अंतरिम अनुमान।
(h) से अभिप्राय 1967–68 से है।

*Note*—(a) less than 500 hectares.
(b) relates to the year 1953-54.
(c) relates to the year 1977-78.
(d) *Ad hoc* Estimates.
(h) Relates to the year 1967-68.

# सिंचाई
# IRRIGATION

## हरियाणा में कुल सिंचित क्षेत्र (फसलवार)
## Gross Area Irrigated in Haryana (Crop-wise)

संख्या No. 7.3

(000 हैक्टेयरों में)
(000 hectares)

| वर्ष / जिला Year / District | | चावल Rice | ज्वार Jowar | बाजरा Bajra | गेहूं Wheat | जौ Barley | मक्की Maize | अन्य खाद्यान्न तथा मोटा अनाज Other Cereals and Millets | कुल खाद्यान्न Total Cereals | चना Gram | अन्य दालें Other Pulses | कुल दालें Total Pulses | गन्ना Sugar cane | अन्य खाद्यान्न फसलें जिन में मसाले भी शामिल हैं Other food Crops including condiments and spices | कुल खाद्य फसलें Total food Crops (9+12+13+14) | कपास Cotton | अन्य अखाद्य फसलें तेल बीजों सहित Other non-food crops including oilseeds | कुल फसलें Total Crops (15+16+17) |
|---|---|---|---|---|---|---|---|---|---|---|---|---|---|---|---|---|---|---|
| 1 | | 2 | 3 | 4 | 5 | 6 | 7 | 8 | 9 | 10 | 11 | 12 | 13 | 14 | 15 | 16 | 17 | 18 |
| 1970-71 | .. | 235 | 55 | 88 | 914 | 54 | 35 | (a) | 1,381 | 238 | 15 | 253 | 133 | 39 | 1,806 | 189 | 235 | 2,230 |
| 1971-72 | .. | 253 | 49 | 71 | 976 | 42 | 28 | 1 | 1,420 | 272 | 15 | 287 | 95 | 43 | 1,845 | 237 | 243 | 2,325 |
| 1972 73 | .. | 263 | 52 | 83 | 1,061 | 62 | 32 | — | 1,553 | 225 | 17 | 242 | 106 | 46 | 1,947 | 254 | 276 | 2,477 |
| 1973-74 | .. | 258 | 58 | 107 | 1,016 | 83 | 31 | (a) | 1,553 | 288 | 18 | 306 | 133 | 43 | 2,035 | 248 | 301 | 2,584 |
| 1974-75 | .. | 257 | 56 | 105 | 991 | 141 | 49 | (a) | 1,599 | 234 | 18 | 252 | 144 | 49 | 2,044 | 244 | 308 | 2,596 |
| 1975 76 | .. | 274 | 50 | 112 | 1,084 | 102 | 38 | 1 | 1,661 | 307 | 18 | 325 | 141 | 53 | 2,180 | 241 | 311 | 2,732 |
| 1976-77 | .. | 305 | 42 | 80 | 1,204 | 57 | 25 | 2 | 1,715 | 262 | 14 | 276 | 152 | 53 | 2,196 | 240 | 262 | 2,698 |
| 1977-78 | .. | 347 | 32 | 57 | 1,208 | 54 | 18 | 1 | 1,717 | 253 | 15 | 268 | 172 | 57 | 2,214 | 261 | 301 | 2,776 |
| 1978-79 | .. | 426 | 26 | 61 | 1,320 | 52 | 14 | 1 | 1,900 | 272 | 16 | 288 | 168 | 58 | 2,414 | 280 | 285 | 2,979 |
| 1979-80 | .. | 478 | 35 | 86 | 1,396 | 52 | 21 | (a) | 2,068 | 257 | 20 | 277 | 115 | 57 | 2,517 | 306 | 308 | 3,131 |
| हिसार Hissar | .. | 22 | 3 | 25 | 149 | 4 | 2 | (a) | 205 | 103 | 3 | 106 | 7 | 5 | 323 | 147 | 92 | 562 |
| सिरसा Sirsa | .. | 15 | 1 | 3 | 95 | 2 | (a) | (a) | 117 | 44 | 1 | 45 | (a) | 1 | 163 | 105 | 34 | 302 |
| भिवानी Bhiwani | .. | (a) | 2 | 8 | 39 | 1 | (a) | — | 50 | 35 | 1 | 36 | 5 | 2 | 93 | 13 | 18 | 124 |

| | | | | | | | | | | | | | | | | | | |
|---|---|---|---|---|---|---|---|---|---|---|---|---|---|---|---|---|---|---|
| गुड़गांव | Gurgoan .. | (a) | 1 | 3 | 81 | 9 | 1 | — | 95 | 3 | — | 3 | 1 | 3 | 102 | (a) | 6 | 108 |
| फरीदाबाद | Faridabad .. | 3 | 2 | 2 | 97 | 7 | 1 | — | 112 | 1 | 2 | 3 | 7 | 3 | 125 | 2 | 8 | 135 |
| जीन्द | Jind .. | 39 | 5 | 26 | 120 | 3 | 1 | — | 194 | 34 | 4 | 38 | 15 | 3 | 250 | 21 | 40 | 311 |
| महेन्द्रगढ़ | Mahendragarh .. | — | (a) | 6 | 73 | 18 | (a) | (a) | 97 | 11 | — | 11 | (a) | — | 108 | (a) | 12 | 120 |
| अम्बाला | Ambala .. | 50 | — | (a) | 76 | (a) | 3 | — | 129 | (a) | 1 | 1 | 16 | 9 | 155 | (a) | 10 | 165 |
| करनाल | Karnal .. | 141 | 1 | 1 | 204 | 1 | 5 | — | 353 | 2 | 3 | 5 | 13 | 11 | 382 | 3 | 33 | 418 |
| कुरुक्षेत्र | Kurukshetra .. | 174 | 1 | 1 | 228 | 2 | 4 | — | 410 | 3 | 2 | 5 | 16 | 7 | 438 | 5 | 26 | 469 |
| रोहतक | Rohtak .. | 8 | 12 | 8 | 128 | 4 | (a) | — | 160 | 19 | 1 | 20 | 23 | 4 | 207 | 6 | 15 | 228 |
| सोनीपत | Sonepat .. | 25 | 7 | 3 | 106 | 1 | 4 | — | 146 | 2 | 2 | 4 | 12 | 9 | 171 | 4 | 14 | 189 |

@ से अभिप्राय 500 हैक्टेयरों से कम है।
@ means less than 500 hectares.

प्राप्ति स्थान —निदेशक, भू-अभिलेख, हरियाणा।
*Source*:—Director of Land Records, Haryana.

भारत में वर्ष 77–78 में राज्यवार
**Gross Area under Irrigation in**

संख्या No. 7.4

| राज्य | State | | खाद्यान | | | | | |
|---|---|---|---|---|---|---|---|---|
| | | | चावल Rice | ज्वार Jowar | बाजरा Bajra | मक्की Maize | रागी Ragi | गेहूं Wheat |
| | 1 | | 2 | 3 | 4 | 5 | 6 | 7 |
| आंध्र प्रदेश | Andhra Pradesh | .. | 3454 | 25 | 60 | 51 | 121 | 15 |
| असम (b) | Assam (b) | .. | 532 | — | — | — | — | — |
| बिहार | Bihar | .. | 1984 | (a) | (a) | 170 | 4 | 1318 |
| गुजरात | Gujrat | .. | 165 | 26 | 104 | 14 | — | 398 |
| हरियाणा | Haryana | .. | 347 | 33 | 57 | 18 | (a) | 1208 |
| हिमाचल प्रदेश | Himachal Pradesh | .. | 51 | (a) | (a) | 16 | 1 | 56 |
| जम्मू और काश्मीर | Jammu and Kashmir | .. | 236 | (a) | (a) | 19 | — | 50 |
| कर्नाटक | Karnataka | .. | 686 | 115 | 45 | 116 | 118 | 81 |
| केरल | Kerala | .. | 255 | — | — | — | — | — |
| मध्य प्रदेश | Madhya Pradesh | .. | 765 | 1 | (a) | 2 | — | 903 |
| महाराष्ट्र (f) | Maharashtra (f) | .. | 381 | 349 | 52 | 5 | (a) | 517 |
| मनीपुर (d) | Manipur (d) | .. | 75 | — | — | — | — | — |
| मेघालय | Meghalaya | .. | 48 | — | — | — | — | — |
| नागालैंड | Nagaland | .. | 52 | — | — | — | — | — |
| उड़ीसा | Orissa | .. | 1165 | — | — | 1 | — | 41 |
| पंजाब | Punjab | .. | 817 | 1 | 64 | 286 | (a) | 2379 |
| राजस्थान | Rajasthan | .. | 56 | 1 | 17 | 47 | — | 1319 |
| सिक्किम (i) | Sikkim (i) | .. | 10 | — | — | — | — | — |
| तामिलनाडु | Tamil Nadu | .. | 2581 | 107 | 60 | 15 | 131 | (a) |
| त्रिपुरा | Tripura | .. | 18 | — | — | — | — | 2 |
| उत्तर प्रदेश | Uttar Pradesh | .. | 1093 | 4 | 4 | 141 | 2 | 5364 |
| पश्चिमी बंगाल (h) | West Bental (h) | .. | 1353 | (a) | — | 6 | — | 32 |
| अन्य केन्द्र प्रशासित क्षेत्र | Other Centrally administered areas | | 76 | 1 | (a) | (a) | 2 | 40 |
| अखिल भारत | All India | .. | 16200 | 663 | 463 | 907 | 379 | 13723 |

TION

कुल सिंचाई क्षेत्र (फसलवार)
India by States (Crop-wise) : 1977-78

(000 हैक्टेयर)
(000 Hectares)

| | | | | | | | |
|---|---|---|---|---|---|---|---|
| | | | | | Food crops | | |
| | | Cereals | | | दालें Pulses | | |
| जौ Barely | अन्य खाद्यान Other Cereal and millets | कुल खाद्यान Total Cereal and Millets | चना Gram | तुर/अरहर Tur/Arhar | अन्य दाल Other pulses | कुल दाल Total Pulses | कुल अनाज Total Food-grains (10+14) |
| 8 | 9 | 10 | 11 | 12 | 13 | 14 | 15 |
| — | 7 | 3733 | (a) | (a) | 1 | 1 | 3734 |
| — | — | 532 | — | (a) | 6 | 6 | 538 |
| 23 | 6 | 3505 | 12 | (a) | 10 | 22 | 3527 |
| 11 | 4 | 722 | 3 | 4 | 3 | 10 | 732 |
| 55 | 1 | 1719 | 253 | (a) | 14 | 267 | 1986 |
| 6 | 3 | 133 | 2 | (a) | 2 | 4 | 137 |
| 2 | 13 | 320 | 1 | (a) | 4 | 5 | 325 |
| — | 11 | 1172 | 8 | 1 | 4 | 13 | 1185 |
| — | — | 255 | — | — | — | — | 255 |
| 53 | (a) | 1724 | 119 | (a) | 18 | 137 | 1861 |
| 2 | 1 | 1307 | 70 | 2 | 7 | 79 | 1386 |
| — | — | 75 | — | — | — | — | 75 |
| — | — | 48 | — | — | — | — | 48 |
| — | — | 52 | — | — | — | — | 52 |
| — | — | 1207 | — | — | — | — | 1207 |
| 32 | (a) | 3579 | 80 | 3 | 12 | 95 | 3674 |
| 352 | 3 | 1795 | 271 | (a) | 14 | 285 | 2080 |
| — | — | 10 | — | — | — | — | 10 |
| — | 12 | 2906 | (a) | 1 | 11 | 12 | 2918 |
| — | — | 20 | — | — | — | — | 20 |
| 544 | 26 | 7178 | 346 | 2 | 379 | 727 | 7905 |
| 2 | — | 1393 | — | — | 40 | 40 | 1433 |
| 1 | (a) | 120 | (a) | (a) | 1 | 1 | 121 |
| 1083 | 87 | 33505 | 1165 | 13 | 526 | 1704 | 35209 |

प्राप्ति स्थान —अर्थ तथा सांख्यिकीय सलाहकार, खाद्य तथा कृषि मन्त्रालय, भारत सरकार,
*Source* : Economic and Statistical Adviser, Ministry of Food and Agriculture, Government of India.

भारत में वर्ष 1977–78 में राज्यवार
**Gross Area under Irrigation in**

संख्या No. 7.4

| राज्य State | | खाद्य फसल Food crops | | | | |
|---|---|---|---|---|---|---|
| | | अन्य खाद्यान Other Food Crops | | | | |
| | | गन्ना Sugarcane | गर्म मसाले Condiments and Spices | फल व सब्जियां Fruits and vegetables | अन्य खाद्यान्न Other food crops | कुल खाद्य फसलें Total food crops |
| 1 | | 16 | 17 | 18 | 19 | 20 |
| आंध्र प्रदेश | Andhra Pradesh .. | 192 | 86 | 11(j) | 68(j) | 4091 |
| असम (b) | Assam (b) .. | — | — | — | 1 | 539 |
| बिहार | Bihar .. | 38 | 8 | 177 | 5 | 3755 |
| गुजरात | Gujrat .. | 82 | 123 | 98 | — | 1035 |
| हरियाणा | Haryana .. | 171 | 13 | 40 | 4 | 2214 |
| हिमाचल प्रदेश | Himachal Pradesh .. | 1 | 1 | 6 | — | 145 |
| जम्मू और काश्मीर | Jammu and Kashmir .. | (a) | 2 | 19 | (a) | 346 |
| कर्नाटक | Karnataka .. | 158 | 67 | 68 | (a) | 1478 |
| केरल | Kerala .. | (a) | 18 | 10 | — | 283 |
| मध्य प्रदेश | Madhya Pradesh .. | 90 | 77 | 78 | (a) | 2106 |
| महाराष्ट्र (f) | Maharashtra (f) .. | 246 | 78(K) | 197(K) | 1 | 1908 |
| मनीपुर (d) | Manipur (d) .. | — | — | — | — | 75 |
| मेघालय | Meghalaya .. | — | — | — | — | 48 |
| नागालैंड | Nagaland .. | — | — | — | — | 52 |
| उड़ीसा | Orissa .. | 33 | — | 175 | — | 1415 |
| पंजाब | Punjab .. | 103 | 19 | 81 | 1 | 3878 |
| राजस्थान | Rajasthan .. | 56 | 238 | 35 | 1 | 2410 |
| सिक्किम (i) | Sikkim (I) .. | — | — | — | — | 10 |
| तामिलनाडू | Tamil Nadu .. | 167 | 79 | 123 | (a) | 3287 |
| त्रिपुरा | Tripura .. | (a) | — | 9(f) | — | 29 |
| उत्तर प्रदेश | Uttar Pradesh .. | 1267 | 42 | 307 | 3 | 9524 |
| पश्चिमी बंगाल (h) | West Bengal (h) .. | 11 | — | — | 76 | 1520 |
| अन्य केन्द्र प्रशासित क्षेत्र | Other Centrally administered areas | 3 | 2 | 6 | — | 132 |
| अखिल भारत | All India .. | 2618 | 853 | 1440 | 160 | 40280 |

TION

सिंचाई क्षेत्र (फसलवार)
India by States (Crop-wise) : 1977-78

(000 हेक्टेयरों में)
(000 Hectares)

| अखाद्य फसलें Non-food Crops | | | | | |
|---|---|---|---|---|---|
| तेल Oil Seeds | | | | | |
| मूंगफली Groundnut | तिल/जिन्जली Sesamun/ Jingili | तोरिया तारामीरा व सरसों Rape Seed and Mustard | अलसी Linseed | अन्य Others | कुल तेल Total Oil Seeds |
| 21 | 22 | 23 | 24 | 25 | 26 |
| 179 | 24 | — | — | 2 | 205 |
| — | — | — | — | — | — |
| (a) | (a) | 14 | 2 | (a) | 16 |
| 47 | 1 | 96 | — | 33 | 177 |
| 1 | 1 | 81 | (a) | (a) | 83 |
| (a) | (a) | (a) | 6 | — | 6 |
| (a) | (a) | 35 | 1 | (a) | 36 |
| 72 | (a) | (a) | (a) | 24 | 96 |
| — | — | — | — | 54 | 54 |
| 1 | (a) | 47 | 3 | 1 | 52 |
| 38 | (a) | (a) | (a) | 9K) | 47 |
| — | — | — | — | — | — |
| — | — | — | — | — | — |
| — | — | — | — | — | — |
| 14 | — | — | — | — | 14 |
| 26 | 2 | 111 | 1 | (a) | 140 |
| 3 | (a) | 186 | 4 | 6 | 199 |
| — | — | — | — | — | — |
| 198 | 27 | (a) | (a) | 36 | 261 |
| — | — | — | — | — | — |
| (a) | (a) | 187 | 4 | 5 | 196 |
| — | — | — | — | — | — |
| 2 | (a) | (a) | — | (a) | 2 |
| 581 | 55 | 757 | 21 | 170 | 1584 |

सिंचाई

IRRIGATION

संख्या No. 7.4

*भारत में वर्ष 1977–78 में राज्यवार कुल सिंचाई क्षेत्र (फसलवार)

*Gross Area under Irrigaion in India by States (Cropwise) 1977-78

(000 हैक्टेयरों में)
(000 Hectares)

| | | | अखाद्य फसल Non-Food Crops | | | | | |
|---|---|---|---|---|---|---|---|---|
| | | | अन्य अखाद्य फसल Other non-food crops | | | | | |
| | | | कपास Cotton | तम्बाकू Tobacco | चारा फसल Fodder Crops | अन्य अखाद्य फसल Other non-food Crops | कुल अखाद्य फसले Total non-food Crops | कुल खाद्य एवं अखाद्य फसल Total food and non-food grains (20+31) |
| 1 | | | 27 | 28 | 29 | 30 | 31 | 32 |
| आंध्र प्रदेश | Andhra Pradesh | .. | 38 | 28 | 7 | 9 | 287 | 4,378 |
| असम (b) | Assam (b) | .. | — | — | — | 33 | 33 | 572 |
| बिहार | Bihar | .. | 1 | 4 | (a) | 4 | 25 | 3,780 |
| गुजरात | Gujarat | .. | 523 | 70 | 95 | 36 | 901 | 1936 |
| हरियाणा | Haryana | .. | 261 | (a) | 213 | 5 | 562 | 2,776 |
| हिमाचल प्रदेश | Himachal Pradesh | .. | (a) | (a) | 2 | 2 | 10 | 155 |
| जम्मू और काश्मीर | Jammu and Kashmir | .. | (a) | (a) | 15 | (a) | 51 | 397 |
| कर्नाटक | Karnataka | .. | 86 | 1 | 2 | 36 | 221 | 1,699 |
| केरल | Kerala | .. | — | — | — | 17 | 71 | 354 |
| मध्य प्रदेश | Madhya Pradesh | .. | 37 | 1 | 12 | 30 | 132 | 2,238 |
| महाराष्ट्र | Maharashtra | .. | 82 | 1(k) | 45(k) | 4(k) | 179 | 2,306(m) |
| मनीपुर | Manipur | .. | — | — | — | — | — | 75 |
| मेघालय (d) | Meghalya (d) | .. | — | — | — | — | — | 48 |
| नागालैंड | Nagaland | .. | — | — | — | — | — | 52 |
| उड़ीसा | Orissa | .. | — | — | — | 20 | 34 | 1,449 |
| पंजाब | Punjab | .. | 597 | (a) | 545 | 35 | 1,317 | 5,195 |
| राजस्थान | Rajasthan | .. | 313 | 2 | 200 | 43 | 757 | 3,167 |
| सिक्किम (i) | Sikkim (i) | .. | — | — | — | — | — | 10 |
| तामिलनाडू | Tamil Nadu | .. | 147 | 11 | 2 | 14 | 435 | 3,722 |
| त्रिपुरा | Tripura | .. | — | — | — | — | — | 29 |
| उत्तर प्रदेश | Uttar Pradesh | .. | 23 | 9 | 233 | 24 | 485 | 10,009 |
| पश्चिमी बंगाल (h) | West Bengal (h) | .. | — | — | — | 21 | 21 | 1,541 |
| अन्य केन्द्र प्रशासित क्षेत्र | Other Centrally administered area | .. | 2 | (a) | 5 | 1 | 10 | 142(m) |
| अखिल भारत | All India | .. | 2,110 | 127 | 1,376 | 334 | 5,531 | 46,030(m) |

(a) से अभिप्राय 500 हैक्टेयर से कम।
(b) वर्ष 1953–54 से सम्बन्धित है।
(d) तदर्थ अनुमान।
(f) अनुमान टी. आर. एस. पर आधारित है।
(h) वर्ष 1967–68 से सम्बन्धित है।
(i) कृषि गणना वर्ष 1976–77 से सम्बन्धित है।
(j) प्याज से सम्बन्धित है।
(k) वर्ष 1976–77 से सम्बन्धित है।
(m) महाराष्ट्र के 219 हजार हैक्टेयर सम्मिलित हैं जिनका विवरण उपलब्ध नहीं है।

*अनन्तिम

(a) Below 500 hectares.
(b) Relates to the year 1953-54.
(d) *Ad hoc* Estimates.
(f) Estimates on the basis of T.R.S.
(h) Relates to the year 1967-68.
(i) Based on Agricultural Census 1976-77.
(j) Relates to onions only.
(k) Relates to 1976-77.
(m) Includes 219 thousand hectares in case of Maharashtra, for which details are not available.

*Provisional

भारत में राज्यवार कुल सिंचित क्षेत्र

**Gross Area under Irrigation in India by States**

**( 1979-80 )**

सिंचाई
IRRIGA-

*भारत में वर्ष 1978–79 में राज्यवार

*Gross Area under Irrigation in

संख्या No. 7.4(a)

| राज्य | State | | खाद्यान्न Food | | | | | |
|---|---|---|---|---|---|---|---|---|
| | | | Cereals | | | | | |
| | | | चावल Rice | ज्वार Jowar | बाजरा Bajra | मक्की Maize | रागी Ragi | गेहूं Wheat |
| 1 | | | 2 | 3 | 4 | 5 | 6 | 7 |
| आंध्र प्रदेश | Andhra Pradesh | .. | 3,751 | 20 | 62 | 59 | 109 | 15 |
| असम (b) | Assam (b) | .. | 532 | — | — | — | — | .. |
| बिहार | Bihar | .. | 1941 | 10 | (a) | 171 | 3 | 1,298 |
| गुजरात (f) | Gujrat (f) | .. | 180 | 56 | 47 | 2 | — | 378 |
| हरियाणा | Haryana | .. | 426 | 26 | 61 | 14 | (a) | 1,320 |
| हिमाचल प्रदेश | Himachal Pradesh | .. | 53 | (a) | (a) | 16 | 1 | 55 |
| जम्मू और काश्मीर | Jammu and Kashmir | .. | 241 | (a) | (a) | 19 | — | 54 |
| कर्नाटक | Karnataka | .. | 688 | 98 | 43 | 122 | 112 | 83 |
| केरल | Kerala | .. | 255 | — | — | — | — | — |
| मध्य प्रदेश | Madhya Pradesh | .. | 821 | 1 | (a) | 3 | — | 980 |
| महाराष्ट्र (f) | Maharashtra (f) | .. | 396 | 344 | 54 | 6 | (a) | 484 |
| मनीपुर (d) | Manipur (d) | .. | 75 | — | — | — | — | — |
| मेघालय | Meghalaya | .. | 50 | — | — | — | — | — |
| नागालैंड | Nagaland | .. | 54 | — | — | — | — | — |
| उड़ीसा | Orissa | .. | 1,161 | — | — | 2 | — | 38 |
| पंजाब | Punjab | .. | 1,014 | 1 | 51 | 278 | (a) | 2,512 |
| राजस्थान | Rajasthan | .. | 80 | 3 | 29 | 71 | — | 1,544 |
| सिक्किम (i) | Sikkim (i) | .. | 10 | — | — | — | — | — |
| तामिलनाडू | Tamil Nadu | .. | 2,556 | 109 | 74 | 18 | 117 | (a) |
| त्रिपुरा (c) | Tripura (c) | .. | 18 | — | — | — | — | 2 |
| उत्तर प्रदेश | Uttar Pradesh | .. | 1,118 | 3 | 3 | 113 | 2 | 5928 |
| पश्चिमी बंगाल (h) | West Bengal (h) | .. | 1,353 | (a) | — | 6 | — | 32 |
| अन्य केन्द्र प्रशासित क्षेत्र | Other Centrally administered areas | .. | 74 | 1 | (a) | 1 | 2 | 47 |
| अखिल भारत | All India | .. | 16,847 | 672 | 424 | 901 | 346 | 14,770 |

TION

कुल सिंचाई क्षेत्र (फसलवार)
India by States (Crop-wise) 1978-79

(000 हैक्टेयर)
('000 Hectares)

| Crops | | | | | | | |
|---|---|---|---|---|---|---|---|
| Cereals | | | | दालें Pulses | | | |
| जौ Barley | अन्य खाद्यान्न Other Cereals | कुल खाद्यान्न Total Creals | चना Gram | तुर/अरहर Tur/Arhar | अन्य दालें Otherpulses | कुल दालें Total Pulses | कुल अनाज Total Food-grains ((10+14) |
| 8 | 9 | 10 | 11 | 12 | 13 | 14 | 15 |
| — | 7 | 4023 | (a) | (a) | 4 | 4 | 4027 |
| — | — | 532 | — | (a) | 6 | 6 | 538 |
| 22 | 5 | 3450 | 9 | (a) | 13 | 22 | 3472 |
| 6 | 9 | 678 | 8 | 4 | 3 | 15 | 693 |
| 52 | 1 | 190 | 272 | 1 | 15 | 288 | 2188 |
| 5 | 4 | 134 | 1 | (a) | 2 | 3 | 137 |
| 1 | 12 | 327 | (a) | (a) | 4 | 4 | 331 |
| — | — | 1158 | 9 | (a) | 5 | 14 | 1172 |
| — | 12 | 255 | — | — | — | — | 255 |
| 53 | (a) | 1858 | 124 | 1 | 22 | 147 | 2005 |
| 2(c) | 1(c) | 1287 | 61 | 2(c) | 7(c) | 70 | 1357 |
| — | — | 75 | — | — | — | — | 75 |
| — | — | 50 | — | — | — | — | 50 |
| — | — | 54 | — | — | — | — | 54 |
| — | — | 1201 | — | — | 92 | 92 | 1293 |
| 28 | (a) | 3884 | 83 | 4 | 15 | 102 | 3986 |
| 313 | 3 | 2043 | 306 | 1 | 18 | 325 | 2368 |
| — | — | 10 | — | — | — | — | 10 |
| — | 8 | 2882 | (a) | 1 | 10 | 11 | 2893 |
| — | — | 20 | — | — | — | — | 20 |
| 460 | 22 | 7649 | 317 | 3 | 412 | 732 | 8381 |
| 2 | — | 1393 | — | — | 40 | 40 | 1433 |
| 1 | (a) | 126 | (a) | (a) | 1 | 1 | 127 |
| 945 | 84 | 34989 | 1190 | 17 | 669 | 1876 | 36865 |

प्राप्ति स्थान :—अर्थ तथा सांख्यिकीय सलाहकार, खाद्य तथा कृषि मन्त्रालय, भारत सरकार।
*Source* :—Economic and Statistical Adviser, Ministry of Food and Agriculture, Government of India

भारत में वर्ष 1978–79 में राज्यवार
Gross Area under Irrigation in

संख्या No. 7.4(a)

| राज्य/State | | | खाद्य फसलें Food Crops | | | | |
|---|---|---|---|---|---|---|---|
| | | | अन्य खाद्यान्न Other Food Crops | | | | कुल खाद्य फसलें Total food crops |
| | | | गन्ना Sugar-cane | गर्म मसाले Condiments and Spices | फल व सब्जियां Fruits & vegetables | अन्य खाद्यान्न Other food-crops | |
| | 1 | | 16 | 17 | 18 | 19 | 20 |
| आंध्रप्रदेश | Andhra Pradesh | .. | 159 | 99 | 13(j) | 75(i) | 4373 |
| असम (b) | Assam (b) | .. | — | — | — | 1 | 539 |
| बिहार | Bihar | .. | 34 | 7 | 167 | 4 | 3684 |
| गुजरात (f) | Gujrat (f) | .. | 54 | 123(c) | 98(c) | — | 968 |
| हरियाणा | Haryana | .. | 168 | 16 | 42 | — | 2414 |
| हिमाचल प्रदेश | Himachal Pradesh | .. | 1 | 2 | 6 | — | 146 |
| जम्मू और काश्मीर | Jammu and Kashmir | .. | 1 | 1 | 20 | (a) | 353 |
| करनाटक | Karnataka | .. | 153 | 68 | 69 | (a) | 1462 |
| करल | Kerala | .. | (a) | 18 | 10 | — | 283 |
| मध्य प्रदेश | Madhya Pradesh | .. | 104 | 71 | 86 | — | 2266 |
| महाराष्ट्र | Maharashtra | .. | 244 | 78(k) | 197(k) | 4 | 1880 |
| मनीपुर (d) | Manipur (d) | .. | — | — | — | — | 75 |
| मेघालय | Meghalya | .. | — | — | — | — | 50 |
| नागालैंड | Nagaland | .. | — | — | — | — | 54 |
| उड़ीसा | Orissa | .. | 29 | — | 194 | .. | 1516 |
| पंजाब | Punjab | .. | 96 | 14 | 101 | — | 4197 |
| राजस्थान | Rajasthan | .. | 55 | 214 | 40 | (a) | 2677 |
| सिक्किम (i) | Sikkim (i) | .. | — | — | — | — | 10 |
| तामिलनाडु | Tamil Nadu | .. | 154 | 110 | 143 | (a) | 3300 |
| त्रिपुरा (c) | Tripura (c) | .. | (a) | — | 9(b) | — | 29 |
| उत्तर प्रदेश | Uttar Pradesh | .. | 1236 | 39 | 428 | 2 | 10086 |
| पश्चिमी बंगाल (h) | West Bengal (h) | .. | 11 | — | — | 76 | 1520 |
| अन्य केन्द्र प्रशासित क्षेत्र | Other Centrally administered areas | .. | 2 | 2 | 6 | — | 137 |
| अखिल भारत | All India | .. | 2502 | 862 | 1629 | 162 | 42020 |

TION

सिंचाई क्षेत्र (फसलवार)
India by States (Cropwise) 1978-79

(000 हैक्टेयरों में)
('000 Hectares)

| अखाद्य फसलें Non-Food Crops | | | | | |
|---|---|---|---|---|---|
| तेल Oil Seeds | | | | | |
| मूंगफली Groundnut | तिल/जिन्जली Sesamum/Jingili | तोरिया तारामीरा व सरसों Rape Seed and Mustard | अलसी Liflseed | अन्य Others | कुल तेल Total Oil Seeds |
| 21 | 22 | 23 | 24 | 25 | 26 |
| 213 | 32 | — | — | 1 | 246 |
| — | — | — | — | — | — |
| (a) | (a) | 13 | 2 | 1 | 16 |
| 64 | 1 | 96(c) | — | 25 | 186 |
| 1 | 1 | 60 | (a) | (a) | 62 |
| (a) | (a) | 1 | 5 | — | 6 |
| (a) | (a) | 35 | 1 | (a) | 36 |
| 85 | (a) | (a) | (a) | 26 | 111 |
| — | — | — | — | 54 | 54 |
| 1 | (a) | 44 | 3 | 1 | 49 |
| 40 | (a) | (a) | (a) | 9(k) | 49 |
| — | — | — | — | — | — |
| — | — | — | — | — | — |
| — | — | — | — | — | — |
| 22 | — | 28 | — | — | 50 |
| 22 | 2 | 74 | 1 | (a) | 99 |
| 9 | 1 | 181 | 5 | 2 | 198 |
| — | — | — | — | — | — |
| 251 | 32 | (a) | — | 41 | 324 |
| — | — | — | — | — | — |
| (a) | (a) | 157 | 3 | 5 | 165 |
| — | — | — | — | — | — |
| 2 | 1 | (a) | — | (a) | 3 |
| 710 | 70 | 689 | 20 | 165 | 1654 |

सिंचाई

IRRIGATION

*भारत में वर्ष 1978–79 में राज्यवार कुल सिंचाई क्षेत्र (फसलवार)

*Gross Area under Irrigation in India by State (Cropwise) 1978-79

संख्या No. 7.4(a)

(000 हक्टेयरों में)
('000f Hectares)

| राज्य State | | अखाद्य फसलें Non-Food Crops | | | | | |
|---|---|---|---|---|---|---|---|
| | | अन्य अखाद्य फसलें Other non-food crops | | | | | |
| | | कपास Cotton | तम्बाकू Tobacco | चारा फसलें Fodder Crops | अन्य अखाद्य फसलें Other non-food crops | कुल अखाद्य फसलें Total non-food crops | कुल खाद्य एवं अखाद्य फसलें Total food and non-food grains (20+31) |
| 1 | | 27 | 28 | 29 | 30 | 31 | 32 |
| आंध्रप्रदेश | Andhra Pradesh .. | 24 | 32 | 9 | 14 | 325 | 4698 |
| असम | Assam (b) .. | — | — | — | 33 | 33 | 572 |
| बिहार | Bihar .. | (a) | 5 | (a) | 2 | 23 | 3707 |
| गजरात | Gujrat .. | 303 | 23 | 95(c) | 36(c) | 643 | 1936(m) |
| हरियाणा | Haryana .. | 280 | 1 | 219 | 3 | 565 | 2979 |
| हिमाचल प्रदेश | Himachal Pradesh .. | (a) | (a) | 2 | 2 | 10 | 156 |
| जम्मू और काश्मीर | Jammu and Kashmir .. | (a) | (a) | 15 | 1 | 52 | 405 |
| कर्नाटक | Karnatka .. | 99 | 2 | 2 | 42 | 256 | 1718 |
| केरल | Kerala .. | — | — | — | 17 | 71 | 354 |
| मध्य प्रदेश | Madhya Pradesh .. | 58 | 1 | 14 | 25 | 147 | 2413 |
| महाराष्ट्र | Maharashtra .. | 99 | 1(k) | 45(k) | 4(k) | 198 | 2306(m) |
| मनीपुर (c) | Manipur (e) .. | — | — | — | — | — | 75 |
| मेघालय | Meghalya (d) .. | — | — | — | — | — | 50 |
| नागालैंड | Nagaland .. | — | — | — | — | — | 54 |
| उड़ीसा | Orissa .. | — | — | — | 20 | 70 | 1586 |
| पंजाब | Punjab .. | 621 | (a) | 539 | 50 | 1309 | 5506 |
| राजस्थान | Rajasthan .. | 346 | 3 | 201 | 26 | 774 | 3451 |
| सिक्किम | Sikkim (i) .. | — | — | — | — | — | 10 |
| तमिलनाडू | Tamil Nadu .. | 165 | 13 | 2 | 15 | 519 | 3819 |
| त्रिपुरा | Tripura .. | — | — | — | — | — | 29 |
| उत्तर प्रदेश | Uttar Pradesh .. | 26 | 9 | 264 | 25 | 489 | 10575 |
| पश्चिमी बंगाल | West Bengal (h) .. | — | — | — | 21 | 21 | 1541 |
| अन्य कन्द्रप्रशासित क्षेत्र | Other Centrally administered areas .. | 1 | (a) | 7 | 1 | 12 | 150 |
| अखिल भारत | All India .. | 2022 | 90 | 1414 | 337 | 5517 | 48090(m) |

(a) से अभिप्राय 500 हैक्टेयरों से कम है।
(b) वर्ष 1953–54 से सम्बन्धित है।
(c) वर्ष 1977–78 से सम्बन्धित है।
(d) तदर्थ अनुमान।
(f) अनुमान टी. आर. एस. पर आधारित हैं।
(h) वर्ष 1967–68 से सम्बन्धित।
(i) :षि अणना 1976–77 पर आधारित है।
(j) केवल प्याजों से सम्बन्धित है।
(k) वर्ष 1976–77 से सम्बन्धित है।
(m) गुजरात के 5.25 हजार रक्टेयर तथा महाराष्ट्र के 228 हजार रक्टेयर सम्मिलित हैं जिनका विवरण उपलब्ध नहीं है।
*अनन्तिम

(a) Below 500 hectares.
(b) Relates to the year 1953-54.
(c) Relates to the year 1977-78.
(d) *Ad hoc* Estimates.
(f) Estimates on the basis of T.R.S.
(h) Relates to the year 1967-68.
(i) Based on Agricultural Census 1976-77.
(j) Relates of onions only.
(k) Relates to 1976-77.
(m) Includes 525 thousandfhectares in case of Gujrat, and 228 thousand hectares in case of Maharashtra, for which detailsfare not available.

*Provisional

# सिंचाई
# IRRIGATION
## हरियाणा में ट्यूबवैल तथा अन्य कुएं 1979–80
## Tube-wells and other wells in Haryana—1979-80

संख्या No. 7.5

(संख्या)
(Number)

| विवरण | Particulars | हिसार Hissar | सिरसा Sirsa | भिवानी Bhiwani | गुड़गांव Gurgaon | फरीदाबाद Farida-bad | जींद Jind | महेन्द्रगढ़ Mahen-dragarh | अम्बाला Ambala | करनाल Karnal | कुरुक्षेत्र Kuru-kshetra | रोहतक Rohtak | सोनीपत Sonepat | जोड़ Total |
|---|---|---|---|---|---|---|---|---|---|---|---|---|---|---|
| 1 | | 2 | 3 | 4 | 5 | 6 | 7 | 8 | 9 | 10 | 11 | 12 | 13 | 14 |
| I. सिंचाई प्रयोजनों के लिए प्रयुक्त ट्यूबवैल— | I. Tube-wells used for Irrigation purposes— | | | | | | | | | | | | | |
| (i) सरकारी | (i) Government ... | 17 | 10 | 60 | 2 | 24 | 36 | 79 | 707 | 224 | 194 | 4 | 61 | 1,418 |
| (ii) गैर-सरकारी | (ii) Private ... | 6,258 | 753 | 3,431 | 6,295 | 5,345 | 8,339 | 12,598 | 14,816 | 23,977 | 35,845 | 11,136 | 5,493 | 1,34,286 |
| II. केवल सिंचाई प्रयोजनों के लिए प्रयुक्त अन्य कुएं— | II. Other wells used for irrigation purposes only— | | | | | | | | | | | | | |
| (क) सरकारी— | (a) Government— | | | | | | | | | | | | | |
| (i) पक्के | (i) Masonary ... | — | — | — | — | — | — | — | 2 | — | — | — | — | 2 |
| (ii) कच्चे | (ii) Non-masonary .. | — | — | — | — | — | — | — | — | — | — | — | — | — |
| (ख) गैर-सरकारी— | (b) Private— | | | | | | | | | | | | | |
| (i) पक्के | (i) Masonary ... | 521 | — | 290 | 9,302 | 5,039 | 242 | 7,569 | 1,423 | 4,590 | 1,241 | 2,584 | 6,127 | 38,868 |
| (ii) कच्चे | (ii) Non-masonary ... | — | — | — | — | — | — | 435 | 128 | — | — | — | 1,329 | 1,892 |
| III. केवल घरेलू प्रयोजनों के लिए प्रयुक्त कुएं | III. Wells used for domestic purposes only ... | 3,227 | 110 | 2,477 | 956 | 1,304 | 1,221 | 2,553 | 690 | 6,874 | 1,651 | 2,256 | 855 | 24,174 |
| IV. अप्रयुक्त कुएं | IV. Wells not in use ... | 387 | 70 | — | 4,032 | 1,715 | 206 | 116 | 161 | 3,992 | 1,718 | 1,839 | 145 | 14,381 |

प्राप्ति स्थान :—निदेशक, भूअभिलेख, हरियाणा।
*Source*:—Director of Land Records, Haryana.

# सिंचाई
# IRRIGATION
## ट्यूबवैल तथा पम्पिंग सैट*
## Tubewell and Pumping sets*

संख्या No. 7.6

| वर्ष/जिला Year/District | | | डीजल पंम्पिंग सैट Diesel Pumping sets | बिजली के ट्यूबवैल Electric Tubewells | जोड़ Total |
|---|---|---|---|---|---|
| | 1 | | 2 | 3 | 4 |
| | 1970-71 | .. | 17,903 | 86,455 | **1,04,358** |
| | 1971-72 | .. | 19,886 | 99,643 | **1,19,529** |
| | 1972-73 | .. | 34,542 | 1,14,618 | **1,49,160** |
| | 1973-74 | .. | 42,649 | 1,26,010 | **1,68,659** |
| | 1974-75 | ... | 58,217 | 1,32,857 | **1,91,074** |
| | 1975-76 | .. | 65,092 | 1,39,644 | **2,04,736** |
| | 1976-77 | .. | 70,349 | 1,51,243 | **2,21,592** |
| | 1977-78 | .. | 74,748 | 1,64,109 | **2,38,857** |
| | 1978-79 | .. | 80,484 | 1,78,205 | **2,58,689** |
| 1979-80 | 1979-80 | .. | 36,431 | 2,69,089 | **3,05,520** |
| हिसार | Hissar | .. | 992 | 15,905 | **16,897** |
| सिरसा | Sirsa | .. | 289 | 10,727 | **11,016** |
| भिवानी | Bhiwani | .. | 4,687 | 3,677 | **8,364** |
| गुड़गांव | Gurgaon | .. | 5,510 | 22,215 | **22,725** |
| फरीदाबाद | Faridabad | .. | 2,693 | 14,212 | **16,905** |
| जींद | Jind | .. | 408 | 12,163 | **12,571** |
| महेन्द्रगढ़ | Mahendragarh | .. | 15,671 | 10,854 | **26,525** |
| अम्बाला | Ambala | .. | 512 | 24,670 | **25,182** |
| करनाल | Karnal | .. | 497 | 64,800 | **65,297** |
| कुरुक्षेत्र | Kurukshetra | .. | 1,244 | 57,784 | **59,028** |
| रोहतक | Rohtak | .. | 3,373 | 17,527 | **20,900** |
| सोनीपत | Sonepat | .. | 555 | 14,555 | **15,110** |

*आंकड़े अनन्तिम हैं इस में संशोधन किया जा सकता है।
*Data are provisional and subject to adjustment.

प्राप्ति स्थान :—कृषि निदेशक, हरियाणा।
Source : Director of Agriculture, Haryana.

# सिंचाई
# IRRIGATION

## हरियाणा में सिंचाई निर्माण†
## Irrigation Works in Haryana†

### अप्रेशन के मुख्य परिणाम
### Principal Results of Operation

संख्या No. 7.7

| वर्ष / Year | कारगार नहरों की लम्बाई (मीलों में)* *Mileage in operation | | | कुल पूंजी व्यय (लाख रुपए) प्रत्यक्ष तथा अप्रत्यक्ष Total capital outlay Direct and Indirect (Rupees in lakhs) | | | | निवल आय Net Revenue | | |
|---|---|---|---|---|---|---|---|---|---|---|
| | मुख्य नहरें तथा शाखाएँ Main canals and branches | शाखा नालियां Distributaries | वर्ष के दौरान सिंचित क्षेत्र (हजार हैक्टेयरों में) Area of land irrigated during the year (000 hectares) | वर्ष के दौरान During the year | वर्ष के अन्त में At the end of the year | कुल प्राप्तियां प्रत्यक्ष तथा अप्रत्यक्ष (रु० लाखों में) Gross Receipts Direct and Indirect (Rupees in lakhs) | चालू खर्च प्रत्यक्ष तथा अप्रत्यक्ष (रु० लाखों में) Working expenses Direct and Indirect (Rupees in lakhs) | राशि (रु० लाखों में) Amount (Rupees in lakhs) | पूंजी पर प्रतिशतता % on Capital outlay (col. 9 to col. 6) | चालू खर्च की प्राप्तियों पर प्रतिशतता % of Working Expenses to receipts (col. 8 to col. 7) |
| 1 | 2 | 3 | 4 | 5 | 6 | 7 | 8 | 9 | 10 | 11 |
| 1970-71 .. | 988 | 4,769 | 1,437 | 540 | 2,278 | 494 | 258 | 173 | 7.6 | 52.2 |
| 1971-72 ... | 1,036 | 4,846 | 1,498 | 1,159 | 3,437 | 510 | 333 | 177 | 5.2 | 65.3 |
| 1972-73 .. | 1,125 | 5,027 | 1,519 | 1,700 | 5,137 | 578 | 367 | 211 | 4.1 | 63.5 |
| 1973-74 ... | 1,143 | 5,216 | 1,626 | 1,733 | 6,870 | 566 | 637 | — | — | 112.6 |
| 1974-75 .. | 1,176 | 5,324 | 1,513 | 1,229 | 8,099 | 504 | 947 | — | — | 187.9 |
| 1975-76 ... | 1,236 | 5,569 | 1,694 | 1,783 | 9,882 | 845 | 1,147 | — | — | 135.7 |
| 1976-77 .. | 1,336 | 5,777 | 1,535 | 3,618 | 13,500 | 1,110 | 1,013 | 47 | 0.4 | 91.3 |
| 1977-78 ... | 1,338 | 5,918 | 1,540 | 3,361 | 16,861 | 895 | 1,158 | — | — | 129.4 |
| 1978-79 ... | 1,338 | 5,997 | 1,667 | 6,286 | 23,147 | 949 | 1,313 | — | — | 138.4 |
| 1979-80 .. | 1,365 | 6,038 | 1,673 | 6,850 | 29,997 | 797 | 1,636 | — | — | 205.3 |

प्राप्ति स्थान :—इनजीनियर– इन-चीफ, सिंचाई, हरियाणा ।

*Source*:—Engineer-in-Chief, Irrigation, Haryana.

टिप्पणी.— 1 सूचना उत्पादक तथा अनुपादक कार्यों से सम्बन्धित है ।

*Note.*—1. The information relates to both productive and unproductive works.

2 *मील का अभिप्राय नहरी मील (5,000 फुट) से है ।

2. *Miles shown are canal miles of 5,000 feet.

3. †अनन्तिम ।

3. †Provisional.

4. सिंचित क्षेत्र में दिल्ली राज्य का वह क्षेत्र शामिल है जो कि हरियाणा की नहरों द्वारा सिंचित है परन्तु वह क्षेत्र शामिल नहीं है जो कि हरियाणा में आगरा की नहरों द्वारा सिंचित हैं जो कि उत्तर-प्रदेश सरकार द्वारा निर्मित है ।

4. The area irrigated includes the area of Delhi State irrigated by Haryana Canals but excludes the area irrigated in Haryana by Agra Canal system which is maintained by U.P. authorities.

# सिंचाई
# IRRIGATION

## हरियाणा में नहरों द्वारा सिंचित क्षेत्र
## Area Irrigated in Haryana

संख्या No. 7.8

(हजार हेक्टेयरों में)
(Thousand hectares)

| वर्ष Year | हरियाणा की नहरों द्वारा हरियाणा राज्य में सिंचित क्षेत्र Area irrigated in Haryana by Haryana Canals | आगरा की नहरों द्वारा हरियाणा में सिंचित क्षेत्र Area Irrigated in Haryana by Agra Canals | हरियाणा राज्य में नहरों द्वारा सिंचित कुल क्षेत्र Total Area Irrigated by Canals in Haryana | हरियाणा की नहरों द्वारा दिल्ली राज्य में सिंचित क्षेत्र Area Irrigated in Delhi State by Haryana Canals |
|---|---|---|---|---|
| 1 | 2 | 3 | 4 | 5 |
| 1970-71 | .. 1,421 | 26 | 1,447 | 16 |
| 1971-72 | .. 1,483 | 24 | 1,507 | 15 |
| 1972-73 | .. 1,504 | 31 | 1,535 | 15 |
| 1973-74 | .. 1,609 | 45 | 1,654 | 17 |
| 1974-75 | .. 1,495 | 32 | 1,527 | 18 |
| 1975-76 | .. 1,678 | 27 | 1,705 | 16 |
| 1976-77 | .. 1,521 | 28 | 1,549 | 14 |
| 1977-78 | .. 1,527 | 28 | 1,555 | 13 |
| 1978-79 | .. 1,653 | 29 | 1,682 | 14 |
| 1979-80 | .. 1,658 | 30 | 1,688 | 14 |

प्राप्ति स्थान:—इंजीनियर-इन-चीफ, सिंचाई, हरियाणा।
*Source*:—Engineer-in-Chief, Haryana.

## खण्ड VIII

### वन

संयुक्त पंजाब में वनों का कुल क्षेत्र 17,849 वर्ग किलोमीटर था। राज्य के पुनर्गठन के परिणामस्वरूप अधिकतर वन सम्पत्ति हिमाचल प्रदेश में चली गई है। हरियाणा राज्य के हिस्से में थोड़ा सा वनक्षेत्र आया था जिस में से अधिकतर क्षेत्र अम्बाला जिले में स्थित है। वनों सम्बन्धी ब्यौरे का उल्लेख इस खण्ड में किया गया है।

वनक्षेत्र सरकारी तथा गैर-सरकारी स्वामित्व के अनुसार वर्गीकृत किया गया है। निगमित निकायों तथा निजी व्यक्तियों के स्वामित्व अधीन वनों को गैर-सरकारी वनों में सम्मिलित किया गया है। कानूनी हैसियत—जैसे "आरक्षित" "संरक्षित" तथा "अवर्गीकृत" के अनुसार भी वन क्षेत्र का वर्गीकरण किया गया है। आरक्षित वनों को टिम्बर उत्पादन अथवा वन की अन्य उपज के लिए स्थायी तौर पर रखा गया है और वहां पर प्रायः पशु चराने तथा काश्त करने की आज्ञा नहीं दी जाती।

इस खण्ड में वनों के अधीन दर्ज क्षेत्र भाग "कृषि" के अधीन दर्ज निदेशक भू-अभिलेख द्वारा सप्लाई किए गए आंकड़ों से वन तथा भू-अभिलेख विभागों द्वारा विभिन्न परिभाषाएं अपनाए जाने के परिणाम स्वरूप मेल नहीं खाएगा। वन विभाग अपने नियंत्राधीन सारे क्षेत्र की गणना, जिसमें वन रहित क्षेत्र भी सम्मिलित है, वन क्षेत्र के अन्तर्गत करता है जब कि भू-अभिलेख विभाग वनों के अधीन वास्तविक क्षेत्र के आधार पर इसकी गणना करता है।

इस खण्ड में प्रस्तुत आंकड़े मुख्य वन संधारक, हरियाणा से प्राप्त हुए हैं।

सारणी 8.1—इस में वर्ष 1969-70 से 1979-80 के अनुसार हरियाणा में राजकीय तथा निजी वनों का क्षेत्रफल दिया गया है।

सारणी 8.2—यह वनों के अन्तर्गत भूमि के क्षेत्रफल की प्रतिशतता तथा प्रति व्यक्ति वनों के क्षेत्रफल को सूचित करती है।

सारणी 8.3— यह वर्ष 1977-78 से 1979-80 के दौरान वन की उपज (प्रति वस्तु के अनुसार) केवल राज्य वनों के विषय में वर्णन करती है।

सारणी 8.4—यह वर्ष 1977-78 से 1979-80 के दौरान पशुओं को चराने और आग से बचाए हुए वनों के क्षेत्रफल को प्रस्तुत करती है।

सारणी 8.5— यह वर्ष 1977-78 से 1979-80 के दौरान हरियाणा के वन विभाग की आय और व्यय से सम्बन्धित है।

## SECTION VIII

### FORESTS

The total area of forests in composite State of Punjab was 17,849 square kilometres. Consequent upon the reorganisation of the State, most of the forest wealth was transferred to Himachal Pradesh. The Haryana State inherited a small portion of the forest area mostly located in Ambala District. The available details are presented in this section.

Area under forests is classified according to ownership, state and private. Forests owned by corporate bodies and private individuals have been included under private forests. Further the area under forests is also classified according to legal status, such as 'Reserved,' 'Protected' and 'Unclassed'. Reserved forests are permanently dedicated either to the production of timber or other forest produce and in them the right of grazing and cultivation is seldom allowed. In protected forests these rights are allowed subject to certain restrictions.

The area under Forests shown in this section will not tally with the figures shown under the section "Agriculture" supplied by the Director of Land Records due to different definitions followed by the Forest and Land Records Departments. The Forest Department reckons entire area including non-wooded area under its control as the forest area whereas the Land Records Department calculates on the basis of actual area under forests.

Data have been obtained from the Chief Conservator of Forests, Haryana.

Table 8.1—gives area under Forests—State and Private—in Haryana from 1969-70 to 1979-80.

Tab'e 8.2—indicates percentage of land area under forests and *per capita* forest area.

Table 8.3—depicts out-turn of Forest produce (item-wise) in respect of State Forests only for the years 1977-78 to 1979-80.

Table 8.4—presents forests area protected against fire and cattle grazing during the years 1977-78 to 1979-80.

Table 8.5 relates to revenue and expenditure of Forest Department Haryana during the years 1977-78 to 1979-80.

सत्यमेव जयते

# वन
# FORESTS

## हरियाणा में वनों के अधीन क्षेत्र
## Area under Forests in Haryana

संख्या No. 8·1

(वर्ग किलोमीटरों में)
(In Square kilometres)

| वर्ष / जिला — Year / District | | वन क्षेत्र* — * Forest Area | | | | | | |
|---|---|---|---|---|---|---|---|---|
| | | राज्य वन — State Forests | | | निजी वन — Private Forests | | | |
| | | आरक्षित Reserved | संरक्षित Protected | अवर्गीकृत Unclassed | भारतीय वन अधिनियम के अन्तर्गत बन्द किए गए Closed under Indian Forests Act | भू-संरक्षण अधिनियम के अन्तर्गत बन्द किए गए Closed under Land Preservation Act | जोड़ Total |
| | 1 | 2 | 3 | 4 | 5 | 6 | 7 |
| | 1969-70 | ... | 160 | 466 | 104 | 86 | 602 | 1,418 |
| | 1970-71 | ... | 160 | 485 | 106 | 74 | 653 | 1,478 |
| | 1971-72 | ... | 161 | 743 | 42 | 49 | 482 | 1,477 |
| | 1972-73 | ... | 168 | 796 | 40 | 40 | 479 | 1523 |
| | 1973-74 | ... | 209 | 771 | 39 | 31 | 472 | 1 522 |
| | 1974-75 | ... | 209 | 695 | 46 | 33 | 451 | 1, 434 |
| | 1975-76 | ... | 212 | 695 | 39 | 30 | 439 | 1, 415 |
| | 1976-77 | ... | 223 | 740 | 84 | 24 | 393 | 1,464 |
| | 1977-78 | ... | 223 | 758 | 158 | 50 | 404 | 1,593 |
| | 1978-79 | ... | 223 | 766 | 281 | 50 | 311 | 1,631 |
| | 1979-80 | ... | 224 | 1886 | 161 | 35 | 320 | 1,626 |
| | 1979-80 | | | | | | | |
| हिसार | Hissar | ... | — | 76 | 3 | — | — | 79 |
| सिरसा | Sirsa | ... | — | 49 | — | — | — | 49 |
| भिवानी | Bhiwani | ... | 4 | 82 | 1 | 11 | 5 | 103 |
| गुड़गांव | Gurgaon | .. | 3 | 22 | 2 | 2 | 99 | 128 |
| फरीदाबाद | Faridabad | ... | 3 | 23 | 2 | — | 28 | 56 |
| जींद | Jind | .. | 4 | 70 | — | — | — | 74 |
| महेन्द्रगढ़ | Mahendragarh | ... | 12 | 25 | 15 | 10 | 22 | 84 |
| अम्बाला | Ambala | ... | 137 | 242 | 133 | 9 | 164 | 685 |
| करनाल | Karnal | ... | 4 | 101 | — | — | — | 105 |
| कुरुक्षेत्र | Kurukshetra | ... | 55 | 48 | 2 | 3 | — | 108 |
| रोहतक | Rohtak | ... | 2 | 75 | — | — | 1 | 78 |
| सोनीपत | Sonepat | ... | — | 73 | 3 | — | 1 | 77 |

*31 मार्च को।
*As on 31st March

प्राप्ति स्थान :—मुख्य वन संरक्षक, हरियाणा।
*Source* :—Chief conservator of Forests, Haryana.

# वन
# FORESTS

## हरियाणा में वनों के अन्तर्गत भूमि का क्षेत्र तथा प्रति व्यक्ति वन के क्षेत्रफल की प्रतिशतता

## Percentage of Land Area under Forests and Per Capita Forest Area in Haryana

संख्या No 8.2

| वर्ष / जिला | Year / District | कुल वनों का क्षेत्रफल (वर्ग किलोमीटर) Total Forest Area (Sq. Km.) | कुल भौगोलिक क्षेत्रफल (वर्ग किलोमीटर) Total Geographical Area (Sq. km.) | कुल भौगोलिक क्षेत्रफल से वन के क्षेत्रफल की प्रतिशतता Percentage of forest area to total geographical area | वन का क्षेत्रफल प्रति लाख व्यक्ति (वर्ग किलो मीटर) Forest Area per Lakh of Population Persons (Sq. km.) |
|---|---|---|---|---|---|
| | 1 | 2 | 3 | 4 | 5 |
| | 1969-70 ... | 1,418 | 4,4056 | 3·22 | 14·37 |
| | 1970-71 ... | 1,478 | 44,056 | 3·35 | 14·82 |
| | 1971-72 ... | 1,477 | 44,222 | 3·34 | 14·57 |
| | 1972-73 ... | 1,523 | 44,222 | 3·44 | 14·71 |
| | 1973-74 ... | 1,522 | 44,222 | 3·44 | 14·38 |
| | 1974-75 ... | 1,434 | 44,222 | 3·24 | 13·25 |
| | 1975-76 ... | 1,415 | 44,222 | 3·20 | 12·78 |
| | 1976-77 ... | 1,464 | 44,222 | 3·31 | 12·93 |
| | 1977-78 ... | 1,593 | 44,222 | 3·60 | 13·76 |
| | 1978-79 ... | 1,631 | 44,222 | 3.69 | 13·78 |
| | 1979-80 ... | 1,626 | 44,222 | 3·68 | 13·43 |
| 1979-80 | | | | | |
| हिसार | Hissar ... | 80 | 6,625 | 1·21 | 5·71 |
| सिरसा | Sirsa ... | 49 | 4,285 | 1·14 | 7·61 |
| भिवानी | Bhiwani ... | 103 | 4,664 | 2·21 | 11·76 |
| गुड़गांव | Gurgaon ... | 128 | 2,770 | 4·62 | 15·96 |
| फरीदाबाद | Faridabad | 56 | 2,156 | 2·60 | 6.49 |
| जींद | Jind ... | 74 | 3,224 | 2·30 | 8·16 |
| महेन्द्रगढ़ | Mahendragarh ... | 84 | 3,222 | 2·61 | 9·15 |
| अम्बाला | Ambala ... | 685 | 3,833 | 17·87 | 51·71 |
| करनाल | Karnal ... | 106 | 3,766 | 2·81 | 8·73 |
| कुरुक्षेत्र | Kurukshetra ... | 108 | 3,735 | 2·89 | 10·38 |
| रोहतक | Rohtak ... | 77 | 3,749 | 2·05 | 5·95 |
| सोनीपत | Sonepat ... | 76 | 2,193 | 3·47 | 9·26 |

प्राप्ति स्थान :—मुख्य वनसंधारक, हरियाणा ।

*Source* :—Chief Conservator of Forests, Haryana.

# वन

# FORESTS

## हरियाणा में वन उपज की निकासी (केवल राज्य वन)

## Out-turn of Forest Produce in Haryana (State Forests only)

संख्या No. 8.3

| वन वर्गीकरण | Forest Classification | | निकासी (घन मीटरों में) Out-turn (in cubic metres) | | | मूल्य (रुपयों 000 में) Value (in 000 Rupees) | | |
|---|---|---|---|---|---|---|---|---|
| | | | 1977-78 | 1978-79 | 1979-80 | 1977-78 | 1978-79 | 1979-80 |
| 1 | | | 2 | 3 | 4 | 5 | 6 | 7 |
| I मुख्य वन उपज | Major Forest Produce— | | | | | | | |
| टिम्बर | Timber | ... | 63,391 | 78,793 | 28,105 | 3,377 | 8,064 | .. |
| ईंधन की लकड़ी | Fuel | ... | 1,60,950 | 1,43,935 | 1,78,006 | 8,369 | 5,282 | .. |
| जोड़ | Total | ... | 2,24,341 | 2,22,728 | 2,06,111 | 11,746 | 13,346 | 16,019 |
| II लघु वन उपज | Minor Forest Produce— | | | | | | | |
| बांस | Bamboo | ... | .. | .. | .. | 255 | 382 | 2,32 |
| चारा और घास | Fodder & Grass | ... | .. | .. | .. | 726 | 623 | 479 |
| गोंद और बेरोजा | Gum & Resin | ... | .. | .. | .. | 84 | 441 | 567 |
| चारा के इलावा घास | Grass other than fodder | ... | .. | .. | .. | 94 | 111 | 36 |
| फल | Fruit | ... | .. | .. | .. | 20 | 23 | 31 |
| अन्य | Others | ... | .. | .. | .. | 76 | 104 | 249 |
| जोड़ | Total | ... | .. | .. | .. | 1,255 | 1,684 | 1,594 |
| कुल जोड़ केवल मूल्य | Grand Total Value only | ... | .. | .. | | 13,001 | 15,030 | 17,613 |

प्राप्ति स्थान :—मुख्य वन संधारक, हरियाणा ।

*Source* : —Chief Conservator of Forests, Haryana.

# वन

# FORESTS

## आग और पशुओं के चरने से संरक्षित क्षेत्र

## Area Protected Against Fire and Cattle Grazing

संख्या No. 8.4

(वर्ग किलोमीटरों में)
(Square Kilometres)

| वर्गीकरण | Classification | | क्षेत्र Area | | |
|---|---|---|---|---|---|
| | | | 1977-78 | 1978-79 | 1979-80 |
| 1 | | | 2 | 3 | 4 |
| क—आग से संरक्षित क्षेत्र— | A-Area protected against fire— | | | | |
| 1. कुल वन क्षेत्र | Total forest area | ... | 1,592.42 | 1,631.01 | 1,626.03 |
| 2. क्षेत्र जिसे संरक्षित रखने का प्रयत्न किया गया है। | Area attempted to be protected | ... | 1,592.42 | 1,631.01 | 1,626.03 |
| 3. वास्तविक रूप में संरक्षित क्षेत्र | Area actually protected | ... | 1,592.42 | 1,627.31 | 1,625.09 |
| 4. अग्निसंरक्षण के अधीन वनों की कुल वन क्षेत्र पर प्रतिशतता | Percentage of forests actually protected from fire to total area | ... | 100.00 | 99.77 | 99.94 |
| 5. अग्नि संरक्षण कार्यों का खर्च (रूपये) | Cost of fire conservancy operations (Rs.) | ... | 37,010 | 55,094 | 19,301 |
| ख—चराई बन्द किया गया क्षेत्र | B-Area closed to grazing— | | | | |
| सभी पशुओं की चराई के लिए सारे वर्ष के वास्ते बन्द किया गया क्षेत्र | Area closed to grazing to all animals throughout the year | ... | 1,540.34 | 1,456.50 | 1,435.45 |
| ग—सभी पशुओं की चराई के लिए— | Area open to grazing to all animals :— | ... | 25.26 | 50.08 | 122.51 |
| (i) सारे साल के लिए | (i) For whole year | ... | 21.11 | 21.11 | 60.75 |
| (ii) साल में कुछ समय के लिए | (ii) For part of a year | ... | 4.15 | 28.97 | 61.76 |
| घ—केवल कोंपलें इत्यादि खाने वाले पशुओं के चरने के लिए खुला क्षेत्र | Area open to grazing for non-brousers only— | ... | 26.82 | 124.43 | 68.07 |
| (i) सारे साल के लिए | (i) For whole year | ... | — | 92.52 | 54.07 |
| (ii) साल में कुछ समय के लिए | (ii) For part of a year | ... | 26.82 | 31.91 | 14.00 |

प्राप्ति स्थान :—मुख्य वन संधारक, हरियाणा ।
*Source* :—Chief Conservator of Forests, Haryana.

# वन

# FORESTS

## हरियाणा वन विभाग की आमदनी और खर्च

## Revenue and Expenditure of Forest Department

संख्या No. 8.5

(रुपयों में)
(in Rupees)

| शीर्ष | Head | | 1977-78 | 1978-79 | 1979-80 |
|---|---|---|---|---|---|
| 1 | | | 2 | 3 | 4 |
| 1. आय | 1. Revenue | ... | 1,47,92,592 | 1,58,96,495 | 1,94,11,274 |
| 2. व्यय | 2. Expenditure | | | | |
| (i) सामान्य खर्च सुपर्दी खर्च सहित | (i) Normal expenditure including committed expenditure | ... | 1,16,26,773 | 1,51,41,922 | 1,85,75,402 |
| (ii) योजना विकास खर्च | (ii) Plan and Development expenditure | ... | 1,50,32,566 | 1,57,91,155 | 1,63,99,788 |
| कुल खर्च 2(i)+(ii) | Total Expenditure 2(i)+(ii) | | 2,66,59,339 | 3,09,33,077 | 3,49,75,190 |

टिप्पणी:—अनुमानित आंकड़े
*Note* :—Estimated figures

प्राप्ति स्थान :—मुख्य वन संधारक, हरियाणा ।
*Source*:—Chief Conservator of Forests, Haryana.

## खण्ड—IX

### पशुधन और पशुपालन

इस भाग में वर्ष 1979-80 के लिए पशुधन, पशु चिकित्सा संस्थाओं और सरकारी कुक्कुटादि पालन फार्मों से सम्बद्ध आंकड़े दिये गये हैं। इस भाग में मत्स्यपालन के सम्बन्ध में भी कुछ जानकारी दी गई है। पशुधन सूचना, निदेशक, भूअभिलेख हरियाणा से प्राप्त की गई है जो कि पंच वर्षीय पशुधन गणना, 1977 संदर्भ तिथि 13 अप्रैल, 1977 के आधार पर है।

सारणी 9.1 से 9.8 तक में हरियाणा में पशुधन के सम्बन्ध में उपलब्ध आंकड़े दिए गए हैं।

सारणी 9.9 और 9.10 में प्रतिवर्ग किलोमीटर तथा 1977 की अनुमानित जन संख्या के अनुसार प्रति हजार व्यक्तियों के पीछे पशुओं और कुक्कुटादि की संख्या का पता चलता है।

सारणी 9.11 तथा 9.12 में 1977 की गणना के अनुसार भारत में विभिन्न राज्यों में पशुधन वर्ग और कुक्कुटादि पालन और काम देने वाले पशुओं की संख्या के सम्बन्ध में तुलनात्मक स्थिति का पता चलता है।

सारणी 9.13 से 9.20 क्रमशः पशु चिकित्सा संस्थाओं और उनके कर्मचारी, संस्थाओं में किया गया कार्य, पशुधन के बीच विभिन्न संक्रामक रोगों के कारण होने वाली मृत्यु दर, पशुधन विकास केन्द्रों, कृत्रिम गर्भाधान केन्द्रों में रखे गए सांडों, हरियाणा में सघन पशु विकास परियोजनाओं एवं गोसदनों का विकास और मान्यताप्राप्त बुचड़ खानों की संख्या को दिखाती हैं।

सारणी 9.21 से 9.23 वर्ष 1979--80 के लिए राज्य में सरकारी कुक्कुटादि फार्मों की संख्या तथा उन में रखे हुए पक्षी तथा अण्डों के सम्बन्ध में बताती हैं।

सारणी 9.24 में 1970-71 से 1978-79 के दौरान मत्स्यपालन विभाग, हरियाणा की गतिविधियों का पता चलता है

## SECTION IX

### LIVESTOCK AND ANIMAL HUSBANDRY

This section contains statistics relating to livestock, veterinary institutions and Government poultry farms for the years 1979-80. Some information in respect of fisheries has also been included in this section. The information regarding livestock is based on quinquenial livestock census 1977 conducted by the Director of Land Records, Haryana with 13th April, 1977 as the reference date.

Tables 9.1 to 9.8 present data in respect of livestock in Haryana.

Tables 9.9 and 9.10 show the number of cattle and poultry per square kilometre and per thousand human population according to estimated population of 1977.

Tables 9.11 and 9.12 indicate the comparative position in respect of livestock and poultry and number of working cattle in various States of India according to 1977 livestock census.

Tables 9.13 to 9.20 show the number of veterinary institutions and staff, work done in the institutions, mortality amongst livestock due to various contagious diseases, livestock development centres, number of bulls kept in artificial insemination centres, Intensive Cattle Development Project, Development of Gaushala and number of recognised slaughter houses.

Tables 9.21 to 9.23 show number of Government Poultry Farms and birds kept and eggs produced in them during 1979-80.

Table 9.24 depicts the activities of Fisheries Department in Haryana during 1970-71 to 1978-79

पशुधन

# LIVESTOCK

## हरियाणा में पशुधन और कुक्कुटादि पालन : 1977

## Livestock and Poultry in Haryana : 1977

संख्या No. 9.1

(सैकड़ों में)
(Hundreds)

| जिला | District | पशु Cattle | भैंसें Buffaloes | घोड़े और टट्टू Horses and Ponies | गधे Donkeys | खच्चरें Mules | भेड़ें Sheeps | बकरियां Goats | ऊंट Camels | सूअर Pigs | अन्य Others | जोड़ Total | कुक्कुट आदि पालन Poultry |
|---|---|---|---|---|---|---|---|---|---|---|---|---|---|
| 1 | | 2 | 3 | 4 | 5 | 6 | 7 | 8 | 9 | 10 | 11 | 12 | 13 |
| हिसार | Hissar ... | 2,756 | 3,258 | 10 | 76 | 4 | 1032 | 636 | 187 | 154 | 13 | 8,126 | 783 |
| सिरसा | Sirsa ... | 1,196 | 1,500 | 8 | 36 | 1 | 644 | 559 | 321 | 13 | 12 | 4,290 | 653 |
| भिवानी | Bhiwani ... | 1,858 | 2,009 | 12 | 76 | 10 | 903 | 966 | 421 | 91 | 5 | 6,351 | 261 |
| गुड़गांव | Gurgaon ... | 2,970 | 3,272 | 34 | 135 | 13 | 361 | 825 | 35 | 294 | — | 7,939 | 3,924 |
| जींद | Jind ... | 2,318 | 2,742 | 18 | 74 | 10 | 472 | 283 | 21 | 292 | — | 6,230 | 409 |
| महेन्द्रगढ़ | Mahendragarh ... | 1,333 | 1,698 | 7 | 81 | 7 | 486 | 770 | 217 | 27 | — | 4,626 | 195 |
| अम्बाला | Ambala ... | 2,688 | 2,627 | 22 | 23 | 9 | 234 | 447 | 5 | 165 | — | 6,220 | 3248 |
| करनाल | Karnal ... | 2,619 | 3,535 | 44 | 48 | 10 | 393 | 170 | 4 | 270 | — | 7,093 | 2,063 |
| कुरुक्षेत्र | Kurukshetra ... | 2,755 | 3,447 | 31 | 44 | 16 | 341 | 175 | 5 | 259 | 114 | 7,187 | 1,063 |
| रोहतक | Rohtak ... | 2,285 | 2,974 | 48 | 121 | 18 | 389 | 270 | 80 | 254 | — | 6,439 | 491 |
| सोनीपत | Sonepat ... | 1,640 | 2,339 | 30 | 59 | 9 | 160 | 95 | 9 | 206 | — | 4,547 | 1,065 |
| जोड़ 1977 | Total 1977 ... | 24,418 | 29,401 | 264 | 773 | 107 | 5,415 | 5,196 | 1,305 | 2,025 | 144 | 69,048 | 14,155 |
| जोड़ 1972 | Total 1972 ... | 24,518 | 25,179 | 245 | 727 | 88 | 4,595 | 4,781 | 1,328 | 1,432 | — | 62,893 | 9,663 |
| जोड़ 1966 | Total 1966 ... | 22,268 | 19,347 | 239 | 696 | 69 | 5,166 | 5,174 | 1,324 | 997 | — | 55,280 | 4,794 |

प्राप्ति स्थान : भू-अभिलेख हरियाणा ।
*Source* : Director of Land Records, Haryana.

# पशुधन
# LIVESTOCK
## हरियाणा में पशु : 1977
## Cattle in Haryana : 1977

संख्या No. 9·2

(सैकड़ों में)
(Hundreds)

| जिला | District | तीन वर्ष से ऊपर नर पशु *Males above three years* | | तीन वर्ष से ऊपर मादा पशु *Females above three years* | | | | एक वर्ष से कम बछड़े-बछड़ियां *Calves under one year* | | एक से तीन वर्ष के बछड़े-बछड़ियां *Calves one to three years* | | कुल पशु |
|---|---|---|---|---|---|---|---|---|---|---|---|---|
| | | प्रजनन सांड Breeding Bulls | अन्य सांड और बैल Other bulls and bullocks | दूध देने वाले In milk | दूध न देने वाले Dry | जिनके बछड़ा नहीं Not calved | अन्य गायें* Other cows* | नर Male | मादा Female | नर Male | मादा Female | Total cattle |
| 1 | | 2 | 3 | 4 | 5 | 6 | 7 | 8 | 9 | 10 | 11 | 12 |
| हिसार | Hissar ... | 9 | 1,231 | 443 | 248 | 26 | 17 | 214 | 209 | 160 | 199 | 2,756 |
| सिरसा | Sirsa ... | 4 | 267 | 271 | 140 | 19 | 3 | 130 | 141 | 77 | 144 | 1,196 |
| भिवानी | Bhiwani ... | 7 | 301 | 491 | 241 | 52 | 1 | 231 | 217 | 93 | 224 | 1,858 |
| गुड़गांव | Gurgaon ... | 5 | 1,310 | 485 | 333 | 68 | 15 | 205 | 202 | 161 | 186 | 2,970 |
| जींद | Jind ... | 6 | 1,021 | 363 | 232 | 28 | 1 | 186 | 161 | 154 | 166 | 2,318 |
| महेन्द्रगढ़ | Mahendragarh ... | 5 | 331 | 284 | 178 | 30 | 1 | 143 | 138 | 67 | 156 | 1,333 |
| अम्बाला | Ambala ... | 1 | 1,064 | 411 | 332 | 50 | 10 | 183 | 199 | 189 | 249 | 2,688 |
| करनाल | Karnal ... | 3 | 1,094 | 392 | 310 | 47 | 1 | 179 | 182 | 193 | 218 | 2,619 |
| कुरुक्षेत्र | Kurukshetra ... | 3 | 1,191 | 417 | 305 | 42 | 6 | 194 | 193 | 187 | 217 | 2,755 |
| रोहतक | Rohtak ... | 7 | 962 | 365 | 223 | 44 | 2 | 178 | 162 | 161 | 181 | 2,285 |
| सोनीपत | Sonepat ... | 4 | 730 | 212 | 162 | 18 | @ | 100 | 123 | 100 | 191 | 1,640 |
| जोड़ 1977 | Total 1977 ... | 54 | 9,502 | 4,134 | 2,704 | 424 | 57 | 1,943 | 1,927 | 1,542 | 2,131 | 24,418 |
| जोड़ 1972 | Total 1972 ... | 54 | 9,434 | 3,942 | 2,806 | 421 | 92 | 1,995 | 1,880 | 1,730 | 2,164 | 24,518 |
| जोड़ 1966 | Total 1966 ... | 53 | 9,129 | 3,515 | 2,354 | 243 | 38 | 1,893 | 1,716 | 1,419 | 1,908 | 22,268 |

प्राप्ति स्थान : निदेशक भू-अभिलेख, हरियाणा ।
*Source* : Director of Land Records, Haryana

*स्थायी रूप से दूध न देने वाले और बछड़े-बछड़ियां पैदा करने के अयोग्य ।
*Permanently dry and incapable of bearing calves

@ 50 से कम अभिप्राय है ।
@ Means less than 50

पशुधन
LIVESTOCK
हरियाणा में भैंस : 1977
Buffaloes in Haryana 1977

संख्या No. 9.3

(सैंकड़ों में)
(Hundreds)

| जिला | District | तीन वर्ष से ऊपर नर पशु *Males above three years* | | तीन वर्ष से ऊपर मादा पशु *Females above three years* | | | | एक वर्ष से कम कट्टे-कट्टियां *Calves under one year* | | एक वर्ष से तीन वर्ष के कट्टे कट्टियां *Calves from one to three years* | | कुल भैंसें Total buffaloes |
|---|---|---|---|---|---|---|---|---|---|---|---|---|
| | | प्रजनन भैंसे Breeding bulls | अन्य भैंसे एवं सांडे Bulls and bullocks | दूध देने वाले In milk | दूध न देने वाले Dry | जिनके कट्टे-न हों Not calved | अन्य* Others* | नर Male | मादा Female | नर Male | मादा Female | |
| 1 | | 2 | 3 | 4 | 5 | 6 | 7 | 8 | 9 | 10 | 11 | 12 |
| हिसार | Hissar ... | 11 | 12 | 1,042 | 581 | 55 | 8 | 334 | 517 | 92 | 606 | 3,258 |
| सिरसा | Sirsa ... | 5 | 23 | 470 | 272 | 38 | 2 | 150 | 239 | 47 | 254 | 1,500 |
| भिवानी | Bhiwani ... | 5 | 26 | 648 | 247 | 89 | @ | 228 | 349 | 31 | 386 | 2,009 |
| गुड़गांव | Gurgaon ... | 7 | 32 | 1,152 | 591 | 109 | 14 | 317 | 513 | 117 | 420 | 3,272 |
| जींद | Jind ... | 5 | 51 | 855 | 502 | 62 | 3 | 322 | 399 | 110 | 433 | 2,742 |
| महेन्द्रगढ़ | Mahendragarh ... | 3 | 2 | 564 | 225 | 53 | 2 | 169 | 308 | 29 | 343 | 1,698 |
| अम्बाला | Ambala ... | 2 | 103 | 929 | 407 | 74 | 14 | 243 | 378 | 90 | 387 | 2,627 |
| करनाल | Karnal ... | 7 | 339 | 1,087 | 608 | 82 | 5 | 347 | 433 | 213 | 414 | 3,535 |
| कुरुक्षेत्र | Kurukshetra ... | 8 | 194 | 1,111 | 516 | 105 | 8 | 393 | 473 | 185 | 454 | 3,447 |
| रोहतक | Rohtak ... | 7 | 18 | 1,037 | 443 | 95 | @ | 318 | 458 | 95 | 503 | 2,974 |
| सोनीपत | Sonepat ... | 3 | 76 | 664 | 500 | 44 | @ | 191 | 332 | 110 | 419 | 2,339 |
| जोड़ 1977 | Total 1977 ... | 63 | 876 | 9,559 | 4,892 | 806 | 56 | 3,012 | 4,399 | 1,119 | 4,619 | 29,401 |
| जोड़ 1972 | Total 1972 ... | 50 | 568 | 8,143 | 4,028 | 559 | 101 | 2,652 | 3,873 | 945 | 4,260 | 25,179 |
| जोड़ 1966 | Total 1966 ... | 39 | 309 | 5,864 | 3,782 | 443 | 23 | 1,973 | 3,005 | 564 | 3,345 | 19,347 |

प्राप्ति स्थान: निदेशक भू-अभिलेख, हरियाणा।
*Source* Director of Land Records, Haryana.

@ 50 से कम अभिप्राय है।
@ Means less than 50.
*अन्य भैंसों में स्थायी रूप से दूध न देने वाली और वन्ध्या भैंसें शामिल हैं।
*Other buffaloes include permanently dry and sterile buffaloes.

## पशुधन

## LIVESTOCK

### हरियाणा में घोड़े और टट्टू : 1977

### Horses and Ponies in Haryana : 1977

(सैंकड़ों में)

(Hundreds)

संख्या No. 9.4

| जिला | District | एक वर्ष तक *Up to one year* | | | एक से तीन वर्ष तक *Up to three years* | | | तीन वर्ष से ऊपर *Over three years* | | | कुल जोड़ Grand Total |
|---|---|---|---|---|---|---|---|---|---|---|---|
| | | नर Male | मादा Female | जोड़ Total | नर Male | मादा Female | जोड़ Total | नर Male | मादा Female | जोड़ Total | |
| 1 | | 2 | 3 | 4 | 5 | 6 | 7 | 8 | 9 | 10 | 11 |
| हिसार | Hissar ... | 1 | (a) | 1 | (a) | 2 | 2 | 2 | 5 | 7 | 10 |
| सिरसा | Sirsa ... | (a) | 1 | 1 | 1 | 1 | 2 | 1 | 4 | 5 | 8 |
| भिवानी | Bhiwani ... | (a) | 1 | 1 | 1 | 1 | 2 | 5 | 4 | 9 | 12 |
| गुड़गांव | Gurgaon ... | 1 | 2 | 3 | 4 | 4 | 8 | 13 | 10 | 23 | 34 |
| जीन्द | Jind ... | 2 | 1 | 3 | 2 | 2 | 4 | 5 | 6 | 11 | 18 |
| महेन्द्रगढ़ | Mahendragarh | (a) | (a) | (a) | 1 | (a) | 1 | 3 | 3 | 6 | 7 |
| अम्बाला | Ambala ... | 1 | 1 | 2 | 2 | 1 | 3 | 10 | 7 | 17 | 22 |
| करनाल | Karnal ... | 2 | 2 | 4 | 3 | 5 | 8 | 15 | 17 | 32 | 44 |
| कुरुक्षेत्र | Kurukshetra... | 1 | 1 | 2 | 4 | 5 | 9 | 11 | 9 | 20 | 31 |
| रोहतक | Rohtak ... | 3 | 3 | 6 | 4 | 5 | 9 | 19 | 14 | 33 | 48 |
| सोनीपत | Sonepat ... | 1 | 2 | 3 | 2 | 1 | 3 | 12 | 12 | 24 | 30 |
| जोड़ 1977 | Total 1977 ... | 12 | 14 | 26 | 24 | 27 | 51 | 96 | 91 | 187 | 264 |
| जोड़ 1972 | Total 1972 ... | 12 | 13 | 25 | 22 | 23 | 45 | 87 | 88 | 175 | 245 |
| जोड़ 1966 | Total 1966 ... | 11 | 12 | 23 | 22 | 21 | 43 | 87 | 86 | 173 | 239 |

(a) 50 से कम अभिप्राय है ।
(a) Means less than 50.

प्राप्ति स्थान : निदेशक भू-अभिलेख, हरियाणा ।
*Source* : Director of Land Records, Haryana.

# पशुधन

# LIVESTOCK

## हरियाणा में गधे और खच्चरें : 1977

## Donkeys and Mules in Haryana : 1977

संख्या No. 9.5

(सैकड़ों में)
(Hundreds)

| जिला | District | | गधे Donkeys | | | खच्चरें Mules |
|---|---|---|---|---|---|---|
| | | | नर Male | मादा Female | जोड़ Total | |
| 1 | | | 2 | 3 | 4 | 5 |
| हिसार | Hissar | ... | 46 | 30 | 76 | 4 |
| सिरसा | Sirsa | ... | 18 | 18 | 36 | 1 |
| भिवानी | Bhiwani | ... | 49 | 27 | 76 | 10 |
| गुड़गांव | Gurgaon | ... | 72 | 63 | 135 | 13 |
| जीन्द | Jind | ... | 42 | 32 | 74 | 10 |
| महेन्द्रगढ़ | Mahendragarh | ... | 54 | 27 | 81 | 7 |
| अम्बाला | Ambala | ... | 10 | 13 | 23 | 9 |
| करनाल | Karnal | ... | 30 | 18 | 48 | 10 |
| कुरुक्षेत्र | Kurukshetra | ... | 23 | 21 | 44 | 15 |
| रोहतक | Rohtak | ... | 69 | 52 | 121 | 18 |
| सोनीपत | Sonepat | ... | 31 | 28 | 59 | 9 |
| जोड़ 1977 | Total 1977 | ... | 444 | 329 | 773 | 107 |
| जोड़ 1972 | Total 1972 | ... | 426 | 301 | 727 | 88 |
| जोड़ 1966 | Total 1966 | ... | 418 | 278 | 696 | 69 |

प्राप्ति स्थान : निदेशक भू-अभिलेख, हरियाणा ।
*Source* : Director of Land Records, Haryana.

पशुधन

LIVESTOCK

## हरियाणा में भेड़ें : 1977

## Sheep in Haryana : 1977

संख्या No. 9.6

(सैंकड़ों में)
(Hundreds)

| जिला | District | | एक वर्ष से ऊपर *Over one year* | | | एक वर्ष तक Up to one year | जोड़ Total |
|---|---|---|---|---|---|---|---|
| | | | नर Male | मादा Female | जोड़ Total | | |
| | 1 | | 2 | 3 | 4 | 5 | 6 |
| हिसार | Hissar | ... | 87 | 622 | **709** | 323 | **1,032** |
| सिरसा | Sirsa | ... | 75 | 381 | **456** | 188 | **644** |
| भिवानी | Bhiwani | ... | 67 | 553 | **620** | **283** | **903** |
| गुड़गांव | Gurgaon | ... | 52 | 179 | **231** | 130 | **361** |
| जीन्द | Jind | ... | 60 | 234 | **294** | 178 | **472** |
| महेन्द्रगढ़ | Mahendragarh | ... | 32 | 323 | **355** | 131 | **486** |
| अम्बाला | Ambala | ... | 25 | 144 | **169** | 65 | **234** |
| करनाल | Karnal | ... | 46 | 189 | **235** | 158 | **393** |
| कुरुक्षेत्र | Kurukshetra | ... | 42 | 163 | **205** | 136 | **341** |
| रोहतक | Rohtak | ... | 39 | 208 | **247** | 142 | **389** |
| सोनीपत | Sonepat | ... | 14 | 92 | **106** | 54 | **160** |
| जोड़ 1977 | **Total 1977** | ... | 539 | 3,088 | **3,627** | **1,788** | **5,415** |
| जोड़ 1972 | **Total 1972** | ... | 410 | 2,795 | **3,205** | **1,390** | **4,595** |
| जोड़ 1966 | **Total 1966** | ... | 421 | 3,195 | **3,616** | **1,550** | **5,166** |

प्राप्ति स्थान : निदेशक, भू-अभिलेख, हरियाणा।

*Source* : Director of Land Records, Haryana.

पशुधन
**LIVESTOCK**

हरियाणा में बकरियां, ऊंट और सूअर : 1977
**Goats, Camels and Pigs in Haryana : 1977**

संख्या No. 9·7

(सैंकड़ों में)
(Hundreds)

| जिला District | बकरियां Goats | | | | | ऊंट Camels | | | | | सूअर Pigs | अन्य Others |
|---|---|---|---|---|---|---|---|---|---|---|---|---|
| | एक वर्ष से ऊपर Over one year | | | एक वर्ष तक Up to one year | कुल बकरियां Total Goats | चार वर्ष से ऊपर Over four years | | | चार वर्ष के और इस से कम Four years and under | कुल ऊंट Total Camels | | |
| | नर Male | मादा Female | जोड़ Total | | | नर Male | मादा Female | जोड़ Total | | | | |
| 1 | 2 | 3 | 4 | 5 | 6 | 7 | 8 | 9 | 10 | 11 | 12 | 13 |
| हिसार Hissar ... | 49 | 360 | 409 | 227 | 636 | 49 | 123 | 172 | 15 | 187 | 154 | 13 |
| सिरसा Sirsa ... | 52 | 316 | 368 | 191 | 559 | 163 | 134 | 297 | 24 | 321 | 13 | 12 |
| भिवानी Bhiwani ... | 63 | 527 | 590 | 376 | 966 | 119 | 261 | 380 | 41 | 421 | 91 | 5 |
| गुड़गांव Gurgaon ... | 105 | 501 | 606 | 219 | 825 | 25 | 8 | 33 | 2 | 35 | 294 | — |
| जीन्द Jind ... | 40 | 135 | 175 | 108 | 283 | 7 | 12 | 19 | 2 | 21 | 292 | — |
| महेन्द्रगढ़ Mahendragarh ... | 43 | 479 | 522 | 248 | 770 | 124 | 89 | 213 | 4 | 217 | 27 | — |
| अम्बाला Ambala ... | 34 | 266 | 300 | 147 | 447 | 4 | 1 | 5 | (a) | 5 | 165 | — |
| करनाल Karnal ... | 21 | 76 | 97 | 73 | 170 | 1 | 2 | 3 | 1 | 4 | 270 | — |
| कुरुक्षेत्र Kurukshetra ... | 23 | 80 | 103 | 72 | 175 | 2 | 2 | 4 | 1 | 5 | 259 | 114 |
| रोहतक Rohtak ... | 27 | 137 | 164 | 106 | 270 | 23 | 53 | 76 | 4 | 80 | 254 | — |
| सोनीपत Sonepat ... | 9 | 50 | 59 | 36 | 95 | 3 | 5 | 8 | 1 | 9 | 205 | — |
| जोड़ 1977 Total 1977 ... | 466 | 2,927 | 3,393 | 1,803 | 5 196 | 520 | 690 | 1,210 | 95 | 1,305 | 2,025 | 144 |
| जोड़ 1972 Total 1972 ... | 388 | 2,764 | 3,152 | 1,629 | 4,781 | 588 | 635 | 1,223 | 105 | 1,328 | 1,432 | — |
| जोड़ 1966 Total 1966 ... | 212 | 3,067 | 3,279 | 1,895 | 5,174 | 525 | 507 | 1,032 | 292 | 1,324 | 997 | — |

(a) 50 से कम ।
(a) Less than 50.

प्राप्ति स्थान : निदेशक, भू-अभिलेख, हरियाणा ।
*Source:* Director of Land Records, Haryana.

पशुधन
LIVESTOCK

## हरियाणा में मुर्गे-मुर्गी, बत्तखें, तुर्की और अन्य कुक्कुटादि पालन : 1977
## Fowls, Ducks, Turkeys and other Poultry in Haryana : 1977

संख्या No. 9·8

(सैंकड़ों में)
(Hundreds)

| जिला | District | मुर्गे-मुर्गीयां Fowls | | | | बत्तखें Ducks | | | | तुर्की | अन्य | कुल जोड़ |
|---|---|---|---|---|---|---|---|---|---|---|---|---|
| | | मुर्गियां Hens | मुर्गे Cocks | चूजे Chickens | जोड़ Total | बत्तखें Ducks | नर मुरगाबी Drakes | बत्तख के बच्चे Duckling | जोड़ Total | Turkeys | Others | Grand total |
| 1 | | 2 | 3 | 4 | 5 | 6 | 7 | 8 | 9 | 10 | 11 | 12 |
| हिसार | Hissar ... | 388 | 145 | 246 | 779 | 1 | 1 | 1 | 3 | — | 1 | 783 |
| सिरसा | Sirsa ... | 242 | 103 | 301 | 651 | 1 | 1 | — | 2 | — | — | 653 |
| भिवानी | Bhiwani ... | 143 | 60 | 54 | 257 | 3 | 1 | (a) | 4 | — | — | 261 |
| गुड़गांव | Gurgaon ... | 2,606 | 419 | 880 | 3,905 | 3 | 2 | 1 | 6 | — | 13 | 3,924 |
| जीन्द | Jind ... | 193 | 71 | 144 | 408 | 1 | (a) | (a) | 1 | — | — | 409 |
| महेन्द्रगढ़ | Mahendragarh ... | 94 | 48 | 53 | 195 | (a) | (a) | (a) | (a) | — | (a) | 195 |
| अम्बाला | Ambala ... | 2,392 | 356 | 496 | 3,244 | 3 | 1 | (a) | 4 | — | — | 3,248 |
| करनाल | Karnal ... | 1,080 | 247 | 717 | 2,044 | 16 | 1 | 2 | 19 | — | — | 2,063 |
| कुरुक्षेत्र | Kurukshetra ... | 567 | 228 | 261 | 1,056 | 4 | 2 | 1 | 7 | — | (a) | 1,063 |
| रोहतक | Rohtak ... | 259 | 114 | 118 | 491 | (a) | (a) | (a) | (a) | — | — | 491 |
| सोनीपत | Sonepat ... | 373 | 59 | 633 | 1,065 | (a) | (a) | — | (a) | — | — | 1,065 |
| जोड़ 1977 | Total 1977 ... | 8,337 | 1,859 | 3,903 | 14,095 | 32 | 9 | 5 | 46 | — | 14 | 14,155 |
| जोड़ 1972 | Total 1972 ... | 6,064 | 1,039 | 2,535 | 9,638 | 16 | 6 | 2 | 24 | — | 1 | 9,663 |
| जोड़ 1966 | Total 1966 ... | 2,096 | 485 | 2,178 | 4,759 | 17 | 10 | 7 | 34 | — | 1 | 4,794 |

(a) 50 से कम अभिप्राय है।
(a) Means less than 50.

प्राप्ति स्थान : निदेशक, भू-अभिलेख, हरियाणा।
*Source* : Director of Land Records, Haryana.

# पशुधन

# LIVESTOCK

## हरियाणा में प्रति वर्ग किलो मीटर के अनुसार पशु और कुक्कुटादि की संख्या : 1977

## Number of Cattle and Poultry in Haryana per Square kilometre : 1977

संख्या No 9.9

| जिला | District | | 1977 में प्रति वर्ग किलोमीटर के अनुसार संख्या *Number in 1977 per Square Kilometre* | | | | | | | |
|---|---|---|---|---|---|---|---|---|---|---|
| | | | पशु Cattle | भैंसें Buffaloes | घोड़े और टट्टू Horses and ponies | गधे Donkeys | भेड़ें Sheep | बकरियां Goats | ऊंट Camels | कुक्कुटादि Poultry |
| 1 | | | 2 | 3 | 4 | 5 | 6 | 7 | 8 | 9 |
| हिसार | Hissar | ... | 44 | 51 | (a) | 1 | 16 | 10 | 3 | 12 |
| सिरसा | Sirsa | ... | 28 | 35 | (a) | 1 | 15 | 13 | 8 | 15 |
| भिवानी | Bhiwani | ... | 36 | 39 | (a) | 2 | 18 | 19 | 8 | 5 |
| गुड़गांव | Gurgaon | ... | 61 | 67 | 1 | 3 | 7 | 17 | 1 | 80 |
| जीन्द | Jind | ... | 70 | 83 | 1 | 2 | 14 | 9 | 1 | 12 |
| महेन्द्रगढ़ | Mahendragarh | ... | 45 | 57 | (a) | 3 | 16 | 26 | 7 | 7 |
| अम्बाला | Ambala | ... | 70 | 69 | 1 | 1 | 6 | 12 | (a) | 85 |
| करनाल | Karnal | ... | 70 | 95 | 1 | 1 | 11 | 5 | (a) | 55 |
| कुरुक्षेत्र | Kurukshetra | ... | 74 | 92 | 1 | 1 | 9 | 5 | (a) | 28 |
| रोहतक | Rohtak | ... | 59 | 77 | 1 | 3 | 10 | 7 | 2 | 13 |
| सोनीपत | Sonepat | ... | 75 | 106 | 1 | 3 | 7 | 4 | (a) | 48 |
| हरियाणा राज्य—1977 | Haryana State—1977 | ... | 55 | 66 | 1 | 2 | 12 | 12 | 3 | 32 |
| हरियाणा राज्य—1972 | Haryana State—1972 | ... | 55 | 57 | 1 | 2 | 10 | 11 | 3 | 22 |
| हरियाणा राज्य—1966 | Haryana State—1966 | ... | 51 | 44 | 1 | 2 | 12 | 12 | 3 | 11 |

(a) एक से कम।
(a) Less than one.

प्राप्ति स्थान : निदेशक, भू-अभिलेख हरियाणा।
*Source*: Director, Land Records Haryana.

## पशुधन
## LIVESTOCK

### *हरियाणा में प्रति हजार मनुष्यों के अनुसार पशुओं और कुक्कुटादि की संख्या : 1977
### *Number of Cattle and Poultry in Haryana per thousand Human Beings : 1977

संख्या No. 9.10

| जिला | District | | 1977 में प्रति हजार मनुष्यों के अनुसार संख्या* *Number in 1977 per thousand human beings** | | | | | | | |
|---|---|---|---|---|---|---|---|---|---|---|
| | | | पशु Cattle | भैंसें Buffaloes | घोड़े और टट्टू Horses and ponies | गधे Donkeys | भेड़ें Sheep | बकरियां Goats | ऊंट Camels | कुक्कुटादि Poultry |
| 1 | | | 2 | 3 | 4 | 5 | 6 | 7 | 8 | 9 |
| हिसार | Hissar | ... | 212 | 251 | 1 | 6 | 79 | 49 | 14 | 60 |
| सिरसा | Sirsa | ... | 194 | 244 | 1 | 6 | 105 | 91 | 52 | 106 |
| भिवानी | Bhiwani | ... | 212 | 229 | 1 | 9 | 103 | 110 | 48 | 30 |
| गुड़गांव | Gurgaon | ... | 188 | 207 | 2 | 9 | 23 | 52 | 2 | 248 |
| जींद | Jind | ... | 260 | 308 | 2 | 8 | 53 | 32 | 2 | 46 |
| महेन्द्रगढ़ | Mahendragarh | ... | 158 | 201 | 1 | 10 | 57 | 91 | 26 | 23 |
| अम्बाला | Ambala | ... | 212 | 207 | 2 | 2 | 18 | 35 | (a) | 257 |
| करनाल | Karnal | ... | 230 | 310 | 4 | 4 | 34 | 15 | (a) | 181 |
| कुरुक्षेत्र | Kurukshetra | ... | 277 | 346 | 3 | 4 | 34 | 18 | 1 | 107 |
| रोहतक | Rohtak | ... | 180 | 235 | 4 | 10 | 31 | 21 | 6 | 39 |
| सोनीपत | Sonepat | ... | 207 | 295 | 4 | 7 | 20 | 12 | 1 | 134 |
| हरियाणा राज्य—1977 | Haryana State—1977 | ... | 211 | 254 | 2 | 7 | 47 | 45 | 11 | 122 |
| हरियाणा राज्य—1972 | Haryana State—1972 | ... | 244 | 251 | 2 | 7 | 46 | 48 | 13 | 96 |
| हरियाणा राज्य—1966 | Haryana State—1966 | ... | 252 | 219 | 3 | 8 | 58 | 59 | 15 | 54 |

*1977 की अनुमानित जनसंख्या पर आधारित।
*Based on estimated population of 1977.

(a) एक से कम।
(a) Less than one.

प्राप्ति स्थान: निदेशक, भू-अभिलेख हरियाणा।
*Source*: Director, Land Records, Haryana.

## पशुधन

## LIVESTOCK

### भारत के विभिन्न राज्यों में पशुधन और कुक्कुटादि की संख्या : 1977

### Number of Livestock and Poultry in various States of India : 1977

संख्या (000)
*Number* (000)

संख्या No. 9.11

| राज्य | State | | पशु Cattle | भैंसें Buffaloes | भेड़ें Sheep | बकरियां Goats | घोड़े और टट्टू Horses and Ponies | अन्य पशुधन Other Livestock | कुल पशुधन Total Livestock | कुक्कुटादि Poultry |
|---|---|---|---|---|---|---|---|---|---|---|
| | 1 | | 2 | 3 | 4 | 5 | 6 | 7 | 8 | 9 |
| आन्ध्र प्रदेश | Andhra Pradesh | ... | 12,041 | 7,163 | 7,064 | 4,364 | 27 | 813 | 31,472 | 21,609 |
| असम* | Assam* | ... | 5,796 | 489 | 51 | 1,258 | 10 | 398 | 8,002 | 8,879 |
| बिहार | Bihar | ... | 15,074 | 4,363 | 1,121 | 9,661 | 92 | 974 | 31,285 | 14,311 |
| गुजरात | Gujarat | ... | 6,006 | 3,473 | 1,592 | 3,084 | 76 | 175 | 14,406 | 3,426 |
| हरियाणा | Haryana | ... | 2,442 | 2,940 | 541 | 520 | 26 | 436 | 6,905 | 1,389 |
| हिमाचल प्रदेश | Himachal Pradesh | ... | 2,106 | 560 | 1,055 | 1,035 | 15 | 24 | 4,795 | 330 |
| जम्मू और काश्मीर | Jammu and Kashmir | ... | 2,138 | 500 | 1,216 | 692 | 69 | 44 | 4,659 | 2,040 |
| कर्नाटक | Karnataka | ... | 10,222 | 3,278 | 4,536 | 3,388 | 27 | 349 | 21,800 | 9,696 |
| केरल | Kerala | ... | 3,006 | 454 | 3 | 1,683 | (a) | 173 | 5,319 | 13,389 |
| मध्य प्रदेश | Madhya Pradesh | ... | 26,253 | 5,845 | 968 | 6,725 | 118 | 420 | 40,329 | 7,157 |
| महाराष्ट्र | Maharashtra | ... | 15,168 | 13,887 | 2,614 | 7,568 | 48 | 276 | 29,561 | 18,175 |
| मनीपुर* | Manipur* | ... | 294 | 52 | 2 | 16 | 1 | 142 | 507 | 938 |
| मेघालय | Meghalaya | ... | 477 | 40 | 20 | 119 | 6 | 152 | 814 | 1,073 |
| नागालैण्ड | Nagaland | ... | 93 | 8 | (a) | 24 | 2 | 248 | 375 | 715 |
| उड़ीसा | Orissa | ... | 12,121 | 1,358 | 1,432 | 3,417 | 4 | 295 | 18,627 | 9,490 |

## पशुधन

## LIVESTOCK

### भारत के विभिन्न राज्यों में पशुधन और कुक्कुटादि की संख्या : 1977

### Number of Livestock and Poultry in Various States of India : 1977

संख्या No. 9.11—समाप्त

संख्या (000)
*Number* (000)

| राज्य | State | | पशु Cattle | भैंसें Buffaloes | भेड़ें Sheep | बकरियां Goats | घोड़े और टट्टू Horses and Ponies | अन्य पशुधन Other Livestock | कुल पशुधन Total Livestock | कुक्कुटादि Poultry |
|---|---|---|---|---|---|---|---|---|---|---|
| | 1 | | 2 | 3 | 4 | 5 | 6 | 7 | 8 | 9 |
| पंजाब* | Punjab* | ... | 3,390 | 3,795 | 388 | 801 | 50 | 222 | 8,646 | 3,017 |
| राजस्थान | Rajasthan | ... | 12,896 | 5,072 | 9,938 | 12,307 | 49 | 1,097 | 41,359 | 1,590 |
| सिक्किम | Sikkim | ... | 158 | 5 | 16 | 89 | 1 | 23 | 292 | 221 |
| तामिल नाडू | Tamil Nadu | ... | 10,801 | 3,077 | 5,289 | 4,202 | 11 | 766 | 24,146 | 14,347 |
| त्रिपुरा | Tripura | ... | 592 | 14 | 3 | 199 | (a) | 45 | 853 | 665 |
| उत्तर प्रदेश | Uttar Pradesh | ... | 25,771 | 13,966 | 2,059 | 8,463 | 203 | 1,882 | 52,344 | 5,478 |
| पश्चिमी बंगाल* | West Bengal * | ... | 11,878 | 824 | 793 | 5,211 | 15 | 364 | 19,085 | 15,492 |
| संघीय क्षेत्र | Union Territories | ... | 549 | 198 | 37 | 213 | 12 | 467 | 1,476 | 3,082 |
| अखिल भारत | All India | ... | 1,79,272 | 61,361 | 40,738 | 75,039 | 862 | 9,785 | 3,67,057 | 1,56,509 |

(a) 500 से कम।
(a) below 500.

प्राप्ति स्थान :— कृषि एवं सिंचाई मन्त्रालय, भारत सरकार (अर्थ एवं सांख्यिकीय निदेशालय), नई दिल्ली।

*Source* :—Ministry of Agriculture and Irrigation, Government of India (Directorate of Economics and Statistics), New-Delhi.

नोट: वर्ष 1977 के आंकड़े अनन्तिम हैं।
*Note*: Figures relating to the year 1977 are provisional.

*आंकड़े वर्ष 1972 से सम्बन्धित है।
*Figures relate to the year 1972.

पशुधन

LIVESTOCK

## भारत के विभिन्न राज्यों में काम करने वाले पशु : 1977

## Working cattle in Various States of India : 1977

संख्या No. 9.12

संख्या (000)
Number (000)

| राज्य | State | | पशु Cattle | | भैंसें Buffaloes | |
|---|---|---|---|---|---|---|
| | | | नर Male | मादा Female | नर Male | मादा Female |
| 1 | | | 2 | 3 | 4 | 5 |
| आंध्र प्रदेश | Andhra Pradesh | ... | 5,129 | 283 | 1,182 | 45 |
| असम* | Assam* | ... | 2,186 | 114 | 189 | 17 |
| बिहार | Bihar | ... | 6,966 | 203 | 764 | 53 |
| गुजरात | Gujarat | ... | 2,854 | 4 | 23 | 6 |
| हरियाणा | Haryana | ... | 942 | 3 | 85 | 3 |
| हिमाचल प्रदेश | Himachal Pradesh | ... | 819 | 2 | 8 | 1 |
| जम्मू और काश्मीर | Jammu & Kashmir | ... | 700 | 1 | 37 | 5 |
| करनाटक | Karnataka | ... | 3,675 | 358 | 269 | 18 |
| केरल | Kerala | ... | 364 | 3 | 214 | 5 |
| मध्य प्रदेश | Madhya Pradesh | ... | 9,570 | 183 | 1,116 | 6 |
| महाराष्ट्र | Maharashtra | ... | 6,220 | 20 | 294 | 15 |
| मनीपुर* | Manipur* | ... | 117 | 29 | 14 | 9 |
| मेघालय | Meghalaya | ... | 135 | 12 | 9 | 1 |
| नागालैंड | Nagaland | ... | 11 | 1 | 2 | 1 |
| उड़ीसा | Orissa | ... | 4,801 | 92 | 585 | 16 |
| पंजाब* | Punjab* | ... | 1,395 | 3 | 260 | 29 |
| राजस्थान | Rajasthan | ... | 3,944 | 6 | 172 | 4 |
| सिक्किम | Sikkim | ... | 44 | 4 | (a) | 1 |
| तामिल नाडू | Tamil Nadu | ... | 4,376 | 608 | 315 | 62 |
| त्रिपुरा | Tripura | ... | 226 | 6 | 6 | 1 |
| उत्तर प्रदेश | Uttar Pradesh | ... | 13,519 | 10 | 1,800 | 22 |
| पश्चिमी बंगाल* | West Bengal* | ... | 4,553 | 70 | 501 | 10 |
| संघीय क्षेत्र | Union Territories | ... | 170 | 2 | 21 | 2 |
| अखिल भारत | All India | ... | 72,716 | 2,017 | 7,866 | 332 |

(a) 500 से कम
(a) Below 500.

प्राप्ति स्थान :— कृषि एवं सिंचाई मन्त्रालय, भारत सरकार, (अर्थ एवं सांख्यिकी निदेशालय) नई दिल्ली।
Source :—Ministry of Agriculture and Irrigation, Government of India, (Directorate of Economics and Statistics) New Delhi.

*आंकड़े वर्ष 1972 से सम्बन्धित हैं।
*Figures for the year 1972.

2. काम में आने वाले नर में 3 वर्ष से ऊपर केवल काम करने के लिए तथा प्रजनन और काम के लिए रखे पशु और भैंसें शामिल हैं।

2. Working male includes those over 3 years used for work only as well as for breeding work and both.

टिप्पणी.—1. वर्ष 1977 के आंकड़े अन्तिम हैं।
*Note* :—1. Figures Ralates to year, 1977 are provisional.

पशुपालन

ANIMAL HUSBANDRY

कार्यरत पशु सस्थाएं

**Veterinary Institutions Functioning**

संख्या No. 9.13

| वर्ष जिला Year/District | | पशु चिकित्सा अस्पताल CVH | रीजनल कृत्रिम गर्भाधान केन्द्र RAIC | पशु चिकित्सा डिस्पेन्सरी CVD | स्टाक मैन/मुख्य ग्राम केन्द्र SMC/KVC | भेड़ ऊन विस्तार केन्द्र Sheep wool Extension Centres | कुक्कुट आदि फार्म/कुक्कुट आदि विस्तार केन्द्र/कुक्कुट आदि व सुअर केन्द्र Poultry Farms PEC/IDB Poultry cum-Pigery Centre | सुअर फार्म Piggery Farms | घोड़े पालन केन्द्र Horse Breeding Centre | गोसदन Gosadan |
|---|---|---|---|---|---|---|---|---|---|---|
| 1 | | 2 | 3 | 4 | 5 | 6 | 7 | 8 | 9 | 10 |
| | 1970-71 .. | 154 | 37 | 71 | 337 | 25 | 13 | 2 | .. | 2 |
| | 1971-72 .. | 164 | 40 | 91 | 452 | 25 | 13 | 2 | .. | 2 |
| | 1972-73 .. | 164 | 43 | 93 | 475 | 25 | 13 | 2 | 1 | 2 |
| | 1973-74 .. | 164 | 47 | 94 | 517 | 25 | 13 | 2 | 1 | 2 |
| | 1974-75 .. | 175 | 47 | 106 | 514 | 25 | 18 | 2 | 1 | 2 |
| | 1975-76 .. | 180 | 49 | 105 | 528 | 25 | 18 | 2 | 1 | 2 |
| | 1976-77 .. | 200 | 49 | 115 | 518 | 25 | 18 | 2 | 1 | 2 |
| | 1977-78 .. | 211 | 51 | 109 | 5.0 | 27 | 18 | 2 | 1 | 1 |
| | 1978-79 .. | 231 | 55 | 128 | 601 | 27 | 21 | 2 | 1 | 1 |
| | 1979-80 .. | 251 | 55 | 248 | 690 | 29 | 22 | 2 | 1 | 1 |
| | **1979-80** | | | | | | | | | |
| हिसार | Hissar .. | 27 | 4 | 47 | 25 | 7 | 2 | 1 | 1 | .. |
| सिरसा | Sirsa .. | 11 | 4 | 13 | 53 | 1 | 1 | .. | .. | .. |
| भिवानी | Bhiwani .. | 24 | 5 | 18 | 67 | 5 | 1 | .. | .. | .. |
| गुड़गांव | Gurgaon .. | 13 | 3 | 6 | 54 | 3 | 4 | .. | .. | .. |
| फरीदाबाद | Faridabad .. | 14 | 2 | 9 | 79 | 1 | 1 | .. | .. | .. |
| जीन्द] | Jind .. | 20 | 5 | 18 | 77 | 2 | 1 | .. | .. | .. |
| महेन्द्रगढ़ | Mahendragarh | 23 | 4 | 16 | 25 | 5 | 1 | .. | .. | .. |
| अम्बाला | Ambala .. | 21 | 13 | 19 | 100 | .. | 4 | 1 | .. | 1 |
| करनाल | Karnal .. | 29 | 4 | 36 | 102 | 1 | 2 | .. | .. | .. |
| कुरुक्षेत्र | Kurukshetra .. | 23 | 5 | 20 | 71 | .. | 1 | .. | .. | .. |
| रोहतक | Rohtak .. | 28 | 5 | 26 | 29 | 2 | 2 | .. | .. | .. |
| सोनीपत | Sonepat .. | 18 | 1 | 20 | 8 | 2 | 2 | .. | .. | .. |

CVH:—Civil Veterinary Hospital.
RAIC—Regional Artificial Insemination Centre.
CVD :—Civil Veterinary Dispensary
SMC/KVC:—Stockman Centre/Key Village Centre.
PEC:—Poultry Extension Centre.

प्राप्ति स्थान:—निदेशक, पशुपालन, हरियाणा
*Sources.*—Director of Animal Husbandry, Haryana.

## पशु पालन
## ANIMAL HUSBANDRY

संख्या No. 9.14

### हरियाणा में पशु चिकित्सालयों में कर्मचारियों की संख्या
### Staff of Veterinary Institutions in Haryana

| वर्ष / जिला | Year / District | | पशु चिकित्सा चिकित्सकों की संख्या Number of Veterinary Surgeons | पशु पालन सहायकों की संख्या Number of Animal Husbandry Assistants | प्रान्तीय कृत औषधालयों के कम्पाऊंडरों की संख्या Number of Compounders of Provincialized Dispensaries | स्टाक सहायकों की संख्या Number of Stock/Field Assistants | महर्रम पट्टी करने वालों तथा नालबन्धकों की संख्या Number of Dressers and Farriers | अन्य चतुर्थ श्रेणी Other Class IV |
|---|---|---|---|---|---|---|---|---|
| | 1 | | 2 | 3 | 4 | 5 | 6 | 7 |
| | 1970-71 | ... | 154 | 2 | 120 | 14 | 30 | .. |
| | 1971-72 | ... | 242 | 2 | 148 | 14 | 30 | .. |
| | 1972-73 | ... | 274 | 2 | 149 | 2 | 30 | .. |
| | 1973-74 | ... | 148 | 15 | 233 | 4 | 30 | .. |
| | 1974-75 | ... | 288 | 11 | 283 | 736* | 23 | .. |
| | 1975-76 | ... | 320 | 6 | 283 | 763* | 23 | .. |
| | 1976-77 | ... | 268 | 15 | 303 | 657 | 21 | .. |
| | 1977-78 | ... | 250 | 6 | 275 | 697 | 25 | .. |
| | 1978-79 | ... | 250 | 4 | 331 | 725 | 25 | .. |
| | 1979-80 | .. | 285 | 4 | 377 | 815 | 21 | 1789 |
| 1979-80 | | | | | | | | |
| हिसार | Hissar | ... | 40 | — | 43 | 56 | — | 246 |
| सिरसा | Sirsa | ... | 17 | 1 | 24 | 75 | — | 134 |
| भिवानी | Bhiwani | ... | 22 | 1 | 38 | 74 | 10 | 153 |
| गुड़गांव | Gurgaon | ... | 14 | — | 16 | 45 | — | 69 |
| फरीदाबाद | Faridabad | .. | 14 | — | 21 | 60 | — | 132 |
| जींद | Jind | ... | 25 | — | 31 | 93 | — | 170 |
| महेन्द्रगढ़ | Mahendragarh | ... | 23 | — | 36 | 31 | 8 | 111 |
| अम्बाला | Ambala | ... | 27 | 1 | 35 | 137 | — | 199 |
| करनाल | Karnal | ... | 32 | — | 40 | 119 | 1 | 237 |
| कुरुक्षेत्र | Kurukshetra | ... | 20 | 1 | 27 | 67 | — | 119 |
| रोहतक | Rohtak | ... | 30 | — | 35 | 44 | 1 | 138 |
| सोनीपत | Sonepat | ... | 21 | — | 31 | 14 | 1 | 81 |

*सभी कार्यक्रमों के अन्तर्गत लगे स्टाक सहायक शामिल हैं ।
*Stock Assistants working in all the schemes have been included.

प्राप्ति स्थान :—निदेशक पशु-पालन, हरियाणा ।
*Source* :—Director of Animal Husbandry, Haryana.

हरियाणा में पशु-चिकित्सा

Work Done in the Veterinary

संख्या No. 9.15

| वर्ष / जिला | Year / District | उपचार किये गये केसों की संख्या Number of cases treated | बधिया किये गये पशु Castrations performed | लगाये गये टीकों Number of inoculations and आर. पी. R.P. | एच. एस. H.S. |
|---|---|---|---|---|---|
| | 1 | 2 | 3 | 4 | 5 |
| | 1970-71 ... | 11,85 691 | 1,47,629 | 7,96,748 | 9,52,538 |
| | 1971-72 ... | 12,66,135 | 1,25,812 | 14,83,469 | 10,85,308 |
| | 1972-73 ... | 13,24,150 | 1,23,903 | 23,06,600 | 10,18,454 |
| | 1973-74 ... | 13,00,890 | 1,06,340 | 25,67,171 | 13,00,743 |
| | 1974-75 ... | 10,04,519 | 44,742 | 26,75,660 | 11,85,319 |
| | 1975-76 ... | 11,03,438 | 33,920 | 33,37,733 | 13,84,640 |
| | 1976-77 ... | 10,80,245 | 28,628 | 32,63,238@ | 18,76,481 |
| | 1977-78 ... | 11,57,342 | 21,126 | 24,25,640 | 22,41,040 |
| | 1978-79 ... | 11,71,125 | 18,757 | 23,29,322 | 25,05,597 |
| | 1979-80 ... | 12,04,893 | 19,168 | 21,09,337 | 26,12,898 |
| 1979-80 | | | | | |
| हिसार | Hissar ... | 1,32,649 | 3,070 | 1,37,429 | 2,30,547 |
| सिरसा | Sirsa ... | 80,427 | 759 | 1,54,633 | 1,59,905 |
| भिवानी | Bhiwani ... | 98,967 | 563 | 2,72,856 | 2,62,268 |
| गुड़गांव | Gurgaon* ... | 69,476 | 1,350 | 1,73,359 | 2,66,286 |
| जींद | Jind ... | 92,098 | 1,802 | 2,52,115 | 1,64,471 |
| महेन्द्रगढ़ | Mahendragarh ... | 1,10,035 | 1,760 | 2,35,446 | 1,43,422 |
| अम्बाला | Ambala ... | 60,841 | 876 | 2,35,185 | 3,45,238 |
| करनाल | Karnal ... | 1,61,161 | 2,390 | 4,41,305 | 4,16,851 |
| कुरुक्षेत्र | Kurukshetra ... | 1,54,367 | 3,283 | 1,94,395 | 1,96,064 |
| रोहतक | Rohtak ... | 1,29,441 | 1,776 | 2,11,989 | 2,78,037 |
| सोनीपत | Sonepat ... | 1,15,431 | 1,539 | 1,00,625 | 1,50,709 |

आर. पी.—रिण्डरपेस्ट
R.P.—Rinderpest.

एच. एस.—हैमोरिजक सैपटिकेमिया
H.S.—Hamorrhagic Septicaimia.

बी. क्यू.—ब्लैक क्वार्टर
B.Q.—Black Quarter.

आर. के. —रानीखेत
R.K.—Ranikhet.

एफ. पी. —फाऊल पोक्स
F.P.—Fowlpox.

@आर. पी. के टीके रिंडरपैस्ट इरैडीकेशन पार्टी द्वारा लगाए गए हैं।
@R.P. Vaccinations were injected by the Rinderpest Eradication Party.
**जिला फरीदाबाद की सूचना भी सम्मिलित है।
*Includes information of Faridabad District.

पालन

HUSBANDRY

संस्थाओं में किया गया कार्य

Institutions in Haryana

की संख्या
*vaccinations performed*

| बी. क्यू. | आर. के. | एफ. पी. | भेड़ पाक्स | फुट माउथ | स्वाइन फीवर | इन्टरोटोमिया | अन्य |
|---|---|---|---|---|---|---|---|
| B.Q. | R.K. | F.P. | Sheep Pox | Foot Mouth | Swine fever | Enterotomia | Others |
| 6 | 7 | 8 | 9 | 10 | 11 | 13 | 14 |
| 18,322 | 99,442 | 35,330 | — | — | — | — | — |
| 35,433 | 1,60,297 | 1,10,496 | — | — | — | — | — |
| 36,392 | 1,06,620 | 55,573 | — | — | — | — | — |
| 29,063 | 1,17,592 | 83,392 | — | — | — | — | — |
| 37,183 | 69,926 | 38,241 | — | — | — | — | — |
| 54,040 | 1,33,833 | 26,210 | 6,780 | 15,82[illegible] | 1,52[illegible] | — | 86,168 |
| 1,06,329 | 1,33,257 | 85,665 | 25,704 | 9,916 | 2,085 | — | 1,50,659 |
| 69,989 | 4,38,449 | 2,68,233 | 1,40,600 | 6[illegible],721 | 11.352 | 1,21,163 | 1,34,398 |
| 68,906 | 3,85,975 | 5,65,267 | 1,72,125 | 91,[illegible]91 | 14,334 | 1,62,956 | 91,529 |
| 57,269 | 5,98,709 | 3,83,713 | 1,66,632 | 94,082 | 33,901 | 2,19,200 | 6,[illegible]98 |
| 32,252 | 37,325 | 26,977 | 34,076 | 12,448 | 1,210 | 4[illegible],416 | 1,495 |
| 1,507 | 13,320 | 11,900 | 29,465 | 5,927 | 1,095 | 70,080 | 1,218 |
| 3,361 | 8,150 | 4,500 | 32,405 | 8,742 | 5[illegible]0 | 37,232 | — |
| 240 | 2,09,390 | 75,250 | 3,978 | 9,527 | 2,612 | 1,467 | — |
| — | 16,00 | 10,059 | 6,720 | 5,698 | 879 | — | — |
| 5,124 | 9,746 | 9,461 | 30,527 | 1,998 | 2,280 | 39,977 | 30 |
| 3,761 | 72,700 | 57,226 | — | 14,939 | 3,953 | 2,400 | 47 |
| — | 1,25,402 | 1,09,654 | 3,831 | 15,221 | 12.309 | — | 601 |
| 4,022 | 43,759 | 35,236 | 400 | 8,851 | 2,481 | 822 | — |
| — | 34,917 | 16,230 | 14,780 | 7,309 | 2,897 | 19,355 | 2,707 |
| 7,002 | 42,400 | 27,220 | 10,450 | 3,422 | 3,685 | 7,451 | — |

प्राप्ति स्थान :—निदेशक, पशुपालन, हरियाणा ।

*Source* : —Director of Animal Husbandry, Haryana.

पशु पालन
ANIMAL HUSBANDRY

हरियाणा में संक्रामक रोगों के कारण पशुओं में होने वाली मृत्यु*
Mortality Amongst Livestock due to Contagious Diseases in Haryana*

संख्या No. 9.16

| वर्ष / जिला | Year / District | | पशु Cattle | भैंसें Buffaloes | अश्व सुद्धश पशु Equines | भेड़ें Sheep | बकरियां Goats | कुत्ते Dogs | ऊंट Camels | सुअर Pigs |
|---|---|---|---|---|---|---|---|---|---|---|
| 1 | | | 2 | 3 | 4 | 5 | 6 | 7 | 8 | 9 |
| | 1970-71 | ... | 56 | 800 | 7 | — | — | — | — | |
| | 1971-72 | ... | 271 | 306 | — | — | — | — | — | — |
| | 1972-73 | ... | 255 | 306 | — | — | — | — | — | — |
| | 1973-74 | ... | 264 | 124 | — | — | — | — | — | — |
| | 1974-75 | ... | 170** | .. | — | 16 | — | — | — | — |
| | 1975-76 | ... | 467** | .. | — | — | — | — | — | — |
| | 1976-77 | ... | 188** | .. | — | — | — | — | — | — |
| | 1977-78 | ... | 814** | .. | — | — | — | — | — | — |
| | 1978-79 | ... | 163@ | — | — | — | — | — | — | — |
| | 1979-80 | ... | 95 | — | — | — | — | — | — | — |
| 1979-80 | | | | | | | | | | |
| हिसार | Hissar | ... | 5 | — | — | — | — | — | — | — |
| सिरसा | Sirsa | ... | — | — | — | — | — | — | — | — |
| भिवानी | Bhiwani | ... | 3 | | — | — | — | — | — | — |
| गुड़गांव£ | Gurgaon£ | ... | 37 | — | — | — | — | — | — | — |
| जीन्द | Jind | ... | — | — | — | — | | — | — | — |
| महेन्द्रगढ़ | Mahendragarh | ... | 24 | — | — | — | — | — | — | — |
| अम्बाला | Ambala | ... | — | — | — | — | — | — | — | — |
| करनाल | Karnal | ... | — | — | — | — | — | — | — | — |
| कुरुक्षेत्र | Kurukshetra | ... | — | — | — | — | — | — | — | — |

| | | | | | | | | | | |
|---|---|---|---|---|---|---|---|---|---|---|
| रोहतक | Rohtak | ... | 19 | — | — | — | — | — | — | — |
| सोनीपत | Sonepat | ... | 7 | — | — | — | — | — | — | — |

प्राप्ति स्थान : निदेशक, पशुपालन, हरियाणा।
*Source* : Director of Animal Husbandry, Haryana.

*सरकारी संस्थाओं और निदेशक, पशुपालन के ध्यान में आये हुये उत्पातों से मृत्यु।
*The out-breaks which have come to the notice of Director of Animal Husbandry and other Government Institutions.

**भैंसों की सूचना भी शामिल है।
**Information of Buffaloes also included.
@सभी पशुओं की सूचना शामिल है।
@Includes information of all other animals.
£जिला फरीदाबाद की सूचना सम्मिलित है।
£Includes information of Faridabad District.

पशुपालन

ANIMAL HUSBANDRY

हरियाणा में कृत्रिम गर्भाधान केन्द्रों में रखे गये साण्डों तथा कृत्रिम गर्भाधान प्रणाली के अधीन किया गया कार्य

Number of Bulls kept in Artificial Insemination Centres and the Work done under A.I. Scheme in Haryana

संख्या No. 9.17

| वर्ष/जिला | Year / District | गर्भाधान के लिये कृत्रिम गर्भाधान बैंक, केन्द्रों और प्रदर्शी गांवों में रखे हुए साण्डों की संख्या Number of bulls kept in Banks Semen | | प्राकृतिक प्रजनन के लिये प्रदर्शी गांवों में रखे हुए साण्डों की संख्या Number of bulls kept in Key villages for natural services | | कृत्रिम गर्भाधान के केन्द्रों द्वारा आवरण पशु संख्या NUMBER OF ANIMALS COVERED AT A.I. CENTRES: कृत्रिम गर्भाधान द्वारा By A.I. method | | प्राकृतिक ढंग द्वारा By natural method | |
|---|---|---|---|---|---|---|---|---|---|
| | | गायें Cows | भैंसें Buff. | गायें Cows | भैंसें Buff. | गायें Cows | भैंसें Buff. | गायें Cows | भैंसें Buff. |
| | 1 | 2 | 3 | 4 | 5 | 6 | 7 | 8 | 9 |
| | 1970-71 ... | 17 | 28 | 37 | 51 | 13,947 | 17,815 | 1,612 | 4,943 |
| | 1971-72 ... | 36 | 74 | * | * | 11,199 | 20,127 | 928 | 4,867 |
| | 1972-73 ... | 27 | 66 | * | * | 11,566 | 17,727 | 573 | 4,208 |
| | 1973-74 ... | 39 | 61 | 6 | 24 | 14,806 | 21,241 | 289 | 3,024 |
| | 1974-75 ... | 46 | 90 | 4 | 91 | 20,834 | 19,919 | — | 1,516 |
| | 1975-76 ... | 56 | 100 | 6 | 55 | 22,632 | 11,659 | — | — |
| | 1976-77 ... | 86 | 129 | — | — | 93,488 | 54,204 | — | — |
| | 1977-78 ... | 89 | 92 | — | — | 96,731 | 55,155 | — | — |
| | 1978-79 ... | 94 | 81 | — | — | 1,04,488 | 55,332 | — | — |
| | 1979-80 ... | 92 | 76 | — | — | 1,23,236 | 57,792 | — | — |
| 1979-80 | | | | | | | | | |
| हिसार | Hissar ... | 34 | 31 | — | — | 17,556 | 6,334 | — | — |
| सिरसा | Sirsa ... | 6 | 2 | — | — | 7,275 | 2,652 | — | — |
| भिवानी | Bhiwani ... | — | 9 | — | — | 8,751 | 10,522 | — | — |
| गुड़गांव | Gurgaon ... | 14 | 10 | — | — | 10,452 | 7,084 | — | — |
| जीन्द | Jind ... | — | 4 | — | — | 5,284 | 3,686 | — | — |
| महेन्द्रगढ़ | Mahendra-garh ... | — | — | — | — | 3,417 | 3,184 | — | — |
| अम्बाला | Ambala ... | 11 | 6 | — | — | 27,707 | 6,242 | — | — |
| करनाल | Karnal ... | 11 | 9 | — | — | 25,817 | 9,004 | — | — |
| कुरुक्षेत्र | Kurukshetra... | 10 | 3 | — | — | 15,956 | 2,245 | — | — |
| रोहतक | Rohtak ... | 3 | — | — | — | 16,757 | 4,486 | — | — |
| सोनीपत | Sonepat ... | 3 | 2 | — | — | 14,264 | 2,353 | — | — |

*प्रदर्शी ग्राम ईकाइयों में रखे साण्डों की सूचना अलग से उपलब्ध नहीं है। यह सूचना कृत्रिम गर्भाधान केन्द्रों में सम्मिलित की गई है।

*Separate break up for number of bulls kept in K.V. units is not available and are included in the Number of A.I. Centres.

प्राप्ति स्थान :—निदेशक, पशुपालन, हरियाणा।

*Source* :—Director of Animal Husbandry, Haryana.

पशुपालन
ANIMAL HUSBANDRY

हरियाणा में सघन पशुधन विकास परियोजनाएं : 1979–80
Intensive Cattle Development Projects in Haryana : 1979-80

संख्या No 9·18

| जिला | District | | बड़े आकार की परियोजनाओं की संख्या Number of large size projects | मध्यम आकार की परियोजनाओं की संख्या Number of medium size projects | परियोजनाओं के अन्तर्गत वीर्य बैंकों की संख्या Number of Semen banks under projects |
|---|---|---|---|---|---|
| 1 | | | 2 | 3 | 4 |
| हिसार | Hissar | ... | — | — | — |
| सिरसा | Sirsa | ... | — | 1 | 1 |
| भिवानी | Bhiwani | ... | — | 1 | 1 |
| गुड़गांव | Gurgaon | ... | 1 | — | 1 |
| जीन्द | Jind | ... | — | 1 | 1 |
| महेन्द्रगढ़ | Mahendragarh | ... | — | — | — |
| अम्बाला | Ambala | ... | — | 1 | 1 |
| करनाल | Karnal | ... | 1 | — | 1 |
| कुरुक्षेत्र | Kurukshetra | ... | — | 1 | 1 |
| रोहतक | Rohtak | ... | — | — | — |
| सोनीपत | Sonepat | ... | — | — | — |
| जोड़ राज्य | State Total | ... | 2 | 5 | 7 |

प्राप्ति स्थान :—निदेशक पशुपालन, हरियाणा।
*Source* : Director of Animal Husbandry, Haryana.

पशुपालन
ANIMAL HUSBANDRY

हरियाणा में गोशालाओं का विकास तथा पशु पकड़ने वाले दलों का काम
Development of Gaushalas and Cattle Catching Operations in Haryana State

संख्या No. 9·19

| वर्ष / जिला | Year / District | विकसित गोशाला Developed Gaushala | राज्य में गोशालाओं संघ से सम्बन्धित गोशालाओं की संख्या Number of Gaushalas affiliated with Gaushala Sangh in the State | पशु पकड़ने वाले दलों की संख्या Number of cattle catching parties: आवारा पशु Stray Cattle | पशु पकड़ने वाले दलों की संख्या Number of cattle catching parties: जंगली पशु Wild Cattle | पकड़े हुए पशुओं की संख्या Number of animals caught: आवारा पशु Stray Cattle | पकड़े हुए पशुओं की संख्या Number of animals caught: जंगली पशु Wild Cattle |
|---|---|---|---|---|---|---|---|
| 1 | | 2 | 3 | 4 | 5 | 6 | 7 |
| | 1970-71 ... | 29 | 51 | 1* | 1* | 596 | 185 |
| | 1971-72 ... | 29 | 51 | 1* | 1* | 549 | 167 |
| | 1972-73 ... | 29 | 51 | — | — | — | — |
| | 1973-74 ... | 29 | 53 | 1* | — | 822 | 79 |
| | 1974-75 ... | 29 | 53 | 1* | — | 802 | 47 |
| | 1975-76 ... | 29 | 53 | 1* | — | 430 | 55 |
| | 1976-77 ... | 29 | 54 | 1* | — | 307 | 37 |
| | 1977-78 ... | 29 | 56 | 1* | — | 423 | 32 |
| | 1978-79 ... | 29 | 56 | 1* | — | 151 | 55 |
| | 1979-80 ... | 29 | 56 | 1* | — | 205 | 24 |
| 1979-80 | | | | | | | |
| हिसार | Hissar ... | 5 | 8 | — | — | 102 | 9 |
| सिरसा | Sirsa ... | 2 | 2 | — | — | 6 | 2 |
| भिवानी | Bhiwani ... | 5 | 8 | — | — | — | — |
| गुड़गांव | Gurgaon ... | 1 | 2 | — | — | — | 2 |
| फरीदाबाद | Faridabad ... | — | 2 | — | — | — | — |
| जीन्द | Jind ... | 2 | 7 | — | — | — | — |
| महेन्द्रगढ़ | Mahendragarh... | 4 | 4 | — | — | 96 | 6 |
| अम्बाला | Ambala ... | 2 | 3 | — | — | — | — |
| करनाल | Karnal ... | 2 | 2 | — | — | — | — |
| कुरुक्षेत्र | Kurukshetra ... | 1 | 2 | — | — | — | 5 |
| रोहतक | Rohtak ... | 3 | 9 | — | — | — | — |
| सोनीपत | Sonepat ... | 2 | 7 | — | — | 1 | — |

*दल राज्य स्तर पर है ।
*The parties are at State level.

प्राप्ति स्थान :—निदेशक पशुपालन, हरियाणा ।
*Source* :—Director of Animal Husbandry, Haryana.

नोट :—वर्ष 1973–74 से वर्ष 1979–80 तक केवल एक ही पशु पकड़ने वाले दल ने आवारा एवं जंगली पशुओं को पकड़ने का काम किया ।

*Note.*—Only one cattle catching party during the year 1973-74 to 1979-80 worked on both the stray and wild cattle.

पशु पालन
ANIMAL HUSBANDRY

## हरियाणा में मान्यता-प्राप्त बूचड़ खानों और इनमें वध किये जाने वाले पशुधन की संख्या
## Number of Recognised Slaughter Houses and Livestock Slaughtered therein in Haryana

संख्या No. 9.20

| वर्ष / जिला | Year / District | मान्यता प्राप्त बूचड़ खानों की संख्या Number of recognised Slaughter houses | वध किए गए पशु Animals Slaughtered: भेड़ Sheep | बकरियां Goats | सूअर Pigs | जोड़ Total | प्रति पशु वसूल किया जाने वाला वध शुल्क (रु०) Slaughter fee charged per animal (Rupees) |
|---|---|---|---|---|---|---|---|
| 1 | | 2 | 3 | 4 | 5 | 6 | 7 |
| | 1970-71 ... | 34 | 1,47,562 | .. | 8,423 | 1,55 985 | 0·25 to 1·00 |
| | 1971-72 ... | 35 | 1,54,713 | .. | 10,463 | 1,65,176 | 0·25 to 1·00 |
| | 1972-73 ... | 35 | 1,25,510 | .. | 8,557 | 1,34 067 | 0·25 to 1·00 |
| | 1973-74 ... | 34 | 34,222 | 93,457 | 9,187 | 1,36,866 | 0·25 to 1·00 |
| | 1974-75 ... | 36 | 45,948 | 98,940 | 11,739 | 1,56,627 | 0·25 to 1·00 |
| | 1975-76 ... | 40 | 65,964 | 1,12,254 | 12,708 | 1,90,926 | 0·25 to 1·00 |
| | 1976-77 ... | 41 | 67,832 | 1,26,325 | 20,916 | 2,15,073 | 0·25 to 1·00 |
| | 1977-78 ... | 41 | 64,401 | 1,14,867 | 25,203 | 2,04,471 | 0·50 to 1·00 |
| | 1978-79 ... | 41 | 53,950 | 1,03,959 | 20,821 | 1,78,730 | 0·50 to 1·00 |
| | 1979-80 ... | 43 | 51,167 | 1,05,117 | 22,517 | 1,78,801 | .. |
| 1979-80 | | | | | | | |
| हिसार | Hissar ... | 4 | 4,708 | 9,245 | 1,342 | 15,295 | .. |
| सिरसा | Sirsa ... | 3 | 1,532 | 9,336 | 565 | 11,433 | .. |
| भिवानी | Bhiwani ... | 3 | 966 | 5,280 | — | 6,246 | .. |
| गुड़गांव | Gurgaon ... | 7 | 12,512 | 31,112 | 8,961 | 52,585 | .. |
| जीन्द | Jind ... | 1 | 1,051 | 1,462 | 229 | 2,742 | .. |
| महेन्द्रगढ़ | Mahendragarh ... | 3 | 652 | 5,138 | — | 5,790 | .. |
| अम्बाला | Ambala ... | 10 | 11,020 | 18,090 | 4,963 | 34,073 | .. |
| करनाल | Karnal ... | 4 | 10,372 | 11,505 | 2,361 | 24,238 | .. |
| कुरुक्षेत्र | Kurukshetra ... | 4 | 3,295 | 4,008 | 2,098 | 9,401 | .. |
| रोहतक | Rohtak ... | 1 | 3,988 | 6,052 | 625 | 10,665 | .. |
| सोनीपत | Sonepat ... | 3 | 1,671 | 3,889 | 1,373 | 6,333 | .. |

प्राप्ति स्थान :—निदेशक पशुपालन, हरियाणा।
*Source*: – Director of Animal Husbandry, Haryana

नोट.—वर्ष 1972–73 तक वध की गई बकरियों के पृथक आंकड़े उपलब्ध नहीं हैं और ये स्तम्भ 3 में दिए गए भेड़ों के आंकड़ों में सम्मिलित हैं।

*Note.* –Seperate figures of Goats slaughtered upto the year 1972-73 are not available and are included in the figures of sheep given under col. 3

## कुक्कुटादि आंकड़े

## POULTRY STATISTICS

### हरियाणा में राजकीय कुक्कुटादि फार्मों में रखे हुए पक्षी 1979–80

### Poultry Birds in Government Poultry Farms in Haryana 1979-80

संख्या No. 9.21

| जिला | District | गत वर्ष का शेष जो कि 31-3-79 को था<br>Last year's balance as on 31st March, 1979 | वर्ष के दौरान निकाले गये पक्षी<br>Birds hatched during the year | दूसरे फार्मों से प्राप्त पक्षी<br>Birds received from other Farms | जोड़<br>Total | दूसरे फार्मों को स्थांतरित किये गये पक्षी<br>Birds transferred to other Farms | बेचे गये पक्षी<br>Birds sold | पक्षी जो मर गये<br>Birds died | नर पक्षी जो संभोग के बाद खराब हो गये<br>Males destroyed after sexing | वर्ष के अन्त में कुल शेष<br>Balance at the end of year |
|---|---|---|---|---|---|---|---|---|---|---|
| | 1 | 2 | 3 | 4 | 5 | 6 | 7 | 8 | 9 | 10 |
| हिसार | Hissar ... | — | — | — | — | — | — | — | — | — |
| सिरसा | Sirsa ... | — | — | — | — | — | — | — | — | — |
| भिवानी | Bhiwani ... | — | — | — | — | — | — | — | — | — |
| गुड़गांव | Gurgaon ... | — | — | — | — | — | — | — | — | — |
| जीन्द | Jind ... | — | — | — | — | — | — | — | — | — |
| महेन्द्रगढ़ | Mahendragarh | — | — | — | — | — | — | — | — | — |
| अम्बाला | Ambala ... | 15,757 | 2,81,115 | 10,068 | 3,06,940 | 21,718 | 2,10,814 | 29,998 | 30,221 | 14,189 |
| करनाल | Karnal ... | — | — | — | — | — | — | — | — | — |
| कुरूक्षेत्र | Kurukshetra | 1,948 | — | 21,436 | 23,384 | 488 | 19,280 | 2,541 | — | 2,075 |
| रोहतक | Rohtak ... | — | — | — | — | — | — | — | — | — |
| सोनीपत | Sonepat ... | — | — | — | — | — | — | — | — | — |
| जोड़ | Total 1979-80 | 17,705 | 2,81,115 | 31,504 | 3,30,324 | 22,206 | 2,29,094 | 32,539 | 30,221 | 16,264 |
| जोड़ | Total 1978-79 | 11,457 | 2,92,934 | 21,732 | 3,26,123 | 18,642 | 1,99,714 | 31,160 | 58,902 | 17,705 |

प्राप्ति स्थान :–निदेशक, पशुपालन, हरियाणा (कुक्कुटादि अनुभाग)।

*Source* :—Director of Animal Husbandry, Haryana (Poultry Section).

## कुक्कूटादि आंकड़े
## POULTRY STATISTICS

### हरियाणा में वर्ष 1979–80 में राजकीय कुक्कुटादि फार्मों में अण्डों का उत्पादन
### Egg Production in Government Poultry Farms in Haryana during 1979-80

संख्या No 9.22

| जिला | District | | गत वर्ष का शेष जो कि 31-3-79 को था<br>Last year's balance as on 31st March, 1979 | वर्ष के दौरान दिये गये अण्डे<br>Eggs laid during the year | दूसरे फार्मों से प्राप्त अण्डे<br>Eggs received from other Farms | जोड़<br>Total | दूसरे फार्मों को भेजे गये अण्डे<br>Eggs despatched to other Farms | बच्चे निकालने के लिये जो अंडे बेचे गये<br>Eggs sold for hatching | खाने के लिये जो अंडे बेचे गये<br>Eggs sold for table purposes | बच्चे निकालने के लिये दिये गये अंडे<br>Eggs issued for hatching | जो खराब या टूट गये<br>Destroyed or broken | वर्ष के अन्त में कुल जोड़<br>Balance at the end of year |
|---|---|---|---|---|---|---|---|---|---|---|---|---|
| | 1 | | 2 | 3 | 4 | 5 | 6 | 7 | 8 | 9 | 10 | 11 |
| हिसार | Hissar | ... | — | — | — | — | — | — | — | — | — | — |
| सिरसा | Sirsa | ... | — | — | — | — | — | — | — | — | — | — |
| भिवानी | Bhiwani | ... | — | — | — | — | — | — | — | — | — | — |
| गुड़गांव | Gurgaon | ... | — | — | — | — | — | — | — | — | — | — |
| जींन्द | Jind | ... | — | — | — | — | — | — | — | — | — | — |
| महेन्द्रगढ़ | Mahendragarh | ... | — | — | — | — | — | — | — | — | — | — |
| अम्बाला | Ambala | ... | 13,607 | 7,28,649 | 3,680 | 7,45,856 | — | 5,952 | 2,37,709 | 4,92,563 | 121 | 9,514 |
| करनाल | Karnal | ... | — | — | — | — | — | — | — | — | — | — |
| कुरूक्षेत्र | Kurukshetra | ... | — | — | — | — | — | — | — | — | — | — |
| रोहतक | Rohtak | ... | — | — | — | — | — | — | — | — | — | — |
| सोनीपत | Sonepat | ... | — | — | — | — | — | — | — | — | — | — |
| जोड़ | Total 1979-80 | ... | 13,607 | 7,28,649 | 3,680 | 7,45,856 | — | 5,952 | 2,37,709 | 4,92,563 | 121 | 9,514 |
| जोड़ | Total 1978-79 | ... | 3,251 | 6,64,003 | — | 6,67,254 | — | 8,420 | 1,81,435 | 4,63,792 | — | 13,607 |

प्राप्ति स्थान :—निदेशक, पशुपालन, हरियाणा ( कुक्कुटादि अनुभाग ) ।

*Sources* —Director of Animal Husbandry, Haryana (Poultry Section).

# कुक्कुटादि आंकड़े

## POULTRY STATISTICS

### हरियाणा में सरकारी कुक्कुटादि फार्मों की संख्या 1979–80

### Number of Government Poultry Farms in Haryana 1979-80

संख्या No. 9.23

| जिला | District | | सरकारी कुक्कुटादि फार्म Government Poultry Farms | कुक्कुटादि विस्तार केन्द्र Poultry Extension Centres | सघन कुक्कुटादि विकास खण्ड Intensive Poultry Development Blocks | कुक्कुटादि और सूअर पालन केन्द्र Poultry-cum-Piggery Centres | जोड़ Total |
|---|---|---|---|---|---|---|---|
| | 1 | | 2 | 3 | 4 | 5 | 6 |
| हिसार | Hissar | ... | 1 | — | 1 | — | 2 |
| सिरसा | Sirsa | ... | — | — | 1 | — | 1 |
| भिवानी | Bhiwani | ... | — | — | 1 | — | 1 |
| गुड़गांव | Gurgaon | ... | — | — | 3 | 1 | 4 |
| फरीदाबाद | Faridabad | ... | — | 1 | — | — | 1 |
| जींद | Jind | ... | — | — | 1 | — | 1 |
| महेन्द्रगढ़ | Mahendragarh | ... | — | — | 1 | — | 1 |
| अम्बाला | Ambala | ... | 1 | — | 3 | — | 4 |
| करनाल | Karnal | ... | — | — | 2 | — | 2 |
| कुरुक्षेत्र | Kurukshetra | ... | — | 1 | — | — | 1 |
| रोहतक | Rohtak | ... | — | 1 | 1 | — | 2 |
| सोनीपत | Sonepat | ... | — | — | 1 | 1 | 2 |
| जोड़ | Total 1979-80 | ... | 2 | 3 | 15 | 2 | 22 |
| जोड़ | Total 1978-79 | ... | 1 | 4 | 17 | 2 | 24 |

प्राप्ति स्थान :—निदेशक, पशपालन, हरियाणा (कुक्कुटादि अनुभाग)
*Source.*—Director of Animal Husbandry, Haryana (Poultry section)

## मछली–पालन आंकड़े
## FISHERIES STATISTICS
### हरियाणा में मछली पालन विकास
### Fisheries Development in Haryana

संख्या No. 9.24

| वर्ष/जिला Year/District | | हैक्टेयरों में सम्भृत क्षेत्र Area stocked in hectares | जारी किये गये लाईसेंस Fishing licences issued | मछली पालन से कुल प्राप्ति (000 रुपये) Total receipt from Fisheries (000) Rs | बिना लाईसैंस के मछली पकड़ने वाले केसों की संख्या Number of cases detected without licence | वसूल किया गया मुआवजा (रु.) Compensation realised (Rs) | छीनी हुई मछली की बिक्री (रु.) Sale confiscated fish (Rs.) |
|---|---|---|---|---|---|---|---|
| | 1 | 2 | 3 | 4 | 5 | 6 | 7 |
| | 1970-71 ... | 155 | 2,789 | 578 | 116 | 1,797 | 609 |
| | 1971-72 ... | 229 | 2,098 | 726 | 131 | 1,141 | 344 |
| | 1972-73 ... | 190 | 2,059 | 522 | 119 | 1,472 | 15,720 |
| | 1973-74 ... | 196 | 3,162 | 537 | 258 | 3,434 | 17,601 |
| | 1974-75 ... | 495 | 3,739 | 560 | 309 | 4,388 | 717 |
| | 1975-76 ... | 624 | 4,067 | 707 | 349 | 12,745 | 7,121 |
| | 1976-77 ... | 206 | 3,953 | 1,507 | 427 | 8,407 | 1,578 |
| | 1977-78 ... | 531 | 5,597 | 2,696 | 267 | 4,897 | 1,582 |
| | 1978-79 ... | 425 | 4,352 | 2,935 | 167 | 4,861 | 3,575 |
| 1978-79 | | | | | | | |
| हिसार | Hissar ... | 7 | 6 | 52 | 2 | 26 | — |
| सिरसा | Sirsa ... | 9 | 109 | 371 | 2 | 10 | 800 |
| भिवानी | Bhiwani ... | — | 10 | 143 | 6 | 110 | 40 |
| गुड़गांव | Gurgaon ... | 136 | 200 | 301 | 2 | 60 | 200 |
| फरीदाबाद | Faridabad ... | 150 | 3,533 | 441 | 3 | 80 | 207 |
| जींद | Jind ... | 11 | 139 | 257 | — | — | — |
| महेन्द्रगढ़ | Mahendragarh ... | .. | 9 | — | 10 | 100 | 60 |
| अम्बाला | Ambala ... | 61 | 191 | 103 | 79 | 1,988 | 491 |
| करनाल | Karnal ... | 15 | 29 | 245 | 10 | 117 | — |
| कुरुक्षेत्र | Kurukshetra ... | 11 | 35 | 247 | 18 | 1,145 | 1,603 |
| रोहतक | Rohtak ... | 8 | 65 | 494 | 19 | 860 | 146 |
| सोनीपत | Sonepat ... | 17 | 26 | 281 | 16 | 365 | 28 |

प्राप्ति स्थान : निदेशक, मछली पालन, हरियाणा ।
*Source*:—Director of Fisheries, Haryana.

नोट :— जिला महेन्द्रगढ़ की सूचना जिला भिवानी में शामिल है ।
Note :—Information of District Mahendragarh has been included in district Bhiwani

## खण्ड X

### बिजली

इस भाग में हरियाणा में बिजली से सम्बन्धित आंकड़े शामिल हैं। ये आंकड़े केन्द्रीय विद्युत प्राधिकरण, भारत सरकार और राज्य बिजली मण्डल, हरियाणा से लिए गए हैं।

सारणी 10.1 से हरियाणा में उन कस्बों/गांवों का पता चलता है जिन्हें बिजली दी गई है। हरियाणा भारत का पहला राज्य है जिसमें शत प्रतिशत देहाती क्षेत्र में बिजली उपलब्ध की है। हरियाणा के गांवों में उचानी (करनाल) अन्तिम गांव था जिसमें 29 नवम्बर, 1970 को बिजली पहुंचाई गई।

सारणी 10.2 से हरियाणा में एल टी और 11 किलोवाट लाईनों का पता चलता है।

सारणी 10.3 से 1975-76 से 1979-80 के दौरान हरियाणा में विभिन्न प्रयोजनों के लिए प्रयुक्त विद्युत शक्ति के विक्रय का पता चलता है।

सारणी 10.4 से पता चलता है कि हरियाणा में कितने संयोजनों ने वर्ष 1976-77 से वर्ष 1979-80 तक बिजली उद्देश्यों के लिए बिजली खर्च की।

सारणी 10.5 में वर्ष 1979-80 में उपयोग तथा अवधि अनुसार बिजली के कनेक्शनों के लिए अनिर्णित प्रार्थना पत्रों की संख्या दी गई है।

सारणी 10.6 में वर्ष 1979-80 तक हरियाणा में विद्युतिकृत नलकूपों की संख्या दी गई है।

सारणी 10.7 में हरियाणा में बिजली के अन्तर्गत शहरों तथा देहातों की जनसंख्या के आंकड़े दिये गये हैं।

सारणी 10.8 में वर्ष 1970-71 से वर्ष 1979-80 के दौरान बेची गई इकाइयों तथा प्रति व्यक्ति खपत को दिखाया है।

सारणी 10.9 में 31 मार्च, 1981 तक हरियाणा में बिजली दिये गये गांवों की संख्या जनसंख्या ग्रुप द्वारा प्रस्तुत है।

सारणी 10.10 और 10.11 से अधिष्ठापित प्लांट क्षमता, उत्पादन की गई, बिजली प्रदाय उपक्रमों का अन्तिम उपभोक्ताओं को विक्रय और भारत में (राज्यवार) उपभोक्ताओं की संख्या और भारत में (राज्यवार) प्रतिवर्ग किलोमीटर और प्रति हजार जनसंख्या के हिसाब से लगाई गई प्लांट क्षमता तथा खर्च हुई किलोवाट विद्युत शक्ति का पता चलता है।

सारणी 10.12 में भारत में वार्षिक प्रति व्यक्ति (राज्यवार) बिजली की खपत दर्ज है।

सारणी 10.13 में राज्यवार जनसंख्या ग्रुपों द्वारा वर्गीकृत बिजली दिए गांवों की संख्या दी गई है।

## SECTION X

### ELECTRICITY

This section contains statistics relating to electricity in the State of Haryana. The data have been collected from the Central Electricity Authority, Government of India and State Electricity Board, Haryana.

Table 10·1 gives the number of towns/villages electrified in Haryana. Haryana is the first state in the country to achieve 100 per cent rural electrification. Uchani (Karnal) was the last of Haryana's all villages electrified on 29th November, 1970.

Table 10·2 shows the L. T. and 11 Kv. lines in Haryana.

Table 10·3 shows sale of electric power for different uses in Haryana during the years 1975-76 to 1979-80

Table 10·4 shows the number of connections using electricity for various purposes in Haryana during the years 1976-77 to 1979-80

Table 10.5 shows the number of Pending Applications for electric connections by uses and period in 1979-80.

Table 10.6 shows the number of Tubewells Energised in Haryana upto the year 1979-80.

Table 10.7 gives population of electrified Towns/Villages in Haryana.

Table 10·8 indicate units sold and the per capita consumption during the years 1970-71 to 1979-80

Table 10·9 shows the number of villages electrified in Haryana by population groups as on 31st March, 1981.

Tables 10·10 and 10·11 show installed plant capacity, electricity generated, utilised and number of consumers in India (Statewise) and installed plant capacity and consumption per square kilometre and per thousand of population in India (Statewise).

Table 10·12 depicts annual per Capita (Statewise) consumption of electricity in India.

Table 10·13 indicates the number of villages electrified in various states by population groups.

बिजली
ELECTRICITY

## हरियाणा में कस्बों और गांवों की संख्या जिन्हें बिजली दी गई
## Number of Electrified Towns/Villages in Haryana

संख्या No. 10.1

| जिला | District | | गांवों/नगरों की संख्या Number of villages/ Towns | बिजली दिए गए गांवों/नगरों की संख्या *Number of electrified villages/towns* 1972-73 | 1973-74 | 1974-75 | 1975-76 | 1976-77 | 1977-78 | 1978-79 | 1979-80 | 1980-81 |
|---|---|---|---|---|---|---|---|---|---|---|---|---|
| | 1 | | 2 | 3 | 4 | 5 | 6 | 7 | 8 | 9 | 10 | 11 |
| हिसार | Hissar | ... | 504 | 801 | 801 | 481 | 481 | 481 | 481 | 481 | 504 | 504 |
| सिरसा | Sirsa | ... | 320 | — | — | 320 | 320 | 320 | 320 | 320 | 320 | 320 |
| भिवानी | Bhiwani | ... | 433 | 472 | 472 | 472 | 472 | 472 | 472 | 472 | 433 | 433 |
| गुड़गांव | Gurgaon | ... | 680 | 1,135 | 1,135 | 1,135 | 1,135 | 1,135 | 1,135 | 1,135 | 678 | 680 |
| फरीदाबाद | Faridabad | ... | 458 | — | — | — | — | — | — | — | 460 | 458 |
| जींद | Jind | ... | 353 | 357 | 357 | 357 | 357 | 357 | 357 | 357 | 353 | 353 |
| महेन्द्रगढ़ | Mahendragarh | ... | 715 | 694 | 694 | 694 | 694 | 694 | 694 | 694 | 715 | 715 |
| अम्बाला | Ambala | ... | 1,231 | 1,231 | 1,231 | 1,231 | 1,231 | 1,231 | 1,231 | 1,231 | 1,231 | 1,231 |
| करनाल | Karnal | ... | 602 | 596 | 596 | 596 | 596 | 596 | 596 | 596 | 599 | 602 |
| कुरुक्षेत्र | Kurukshetra | ... | 726 | 730 | 730 | 730 | 730 | 730 | 730 | 730 | 730 | 726 |
| रोहतक | Rohtak | ... | 434 | 440 | 440 | 440 | 440 | 440 | 440 | 440 | 434 | 434 |
| सोनीपत | Sonepat | ... | 340 | 340 | 340 | 340 | 340 | 340 | 340 | 340 | 339 | 340 |
| | Total | ... | 6,796 | 6,796 | 6,796 | 6,796 | 6,796 | 6,796 | 6,796 | 6,796 | 6,796 | 6,796 |

प्राप्ति स्थान :—राज्य बिजली मण्डल, हरियाणा ।
—State Electricity Board, Haryana.

टिप्पणी :— वर्ष 1972-73 के लिए

Note:—The data for the year 1972-73 and onwards are based on 1971 census.

*टिप्पणी :—ये आंकड़े 30 अप्रैल 1980 से सम्बन्धित हैं ।

**Note.*—These data relates to 30th April 1980.

# बिजली

# ELECTRICITY

## हरियाणा में एल. टी. और 11 किलोवाट लाइन

## L.T. and 11 Kv. Lines in Haryana

संख्या No. 10.2

(सर्कट किलोमीटर)
(Circuit Kilometre)

| वर्ष Year | | एल. टी. लाईनें L.T. Lines | 11 किलोवाट लाईनें 11 Kv Lines | ट्रांसफारमरों की संख्या Number of Transformers |
|---|---|---|---|---|
| 1 | | 2 | 3 | 4 |
| 1967-68 | ... | 11,159 | 7,451 | 5,808 |
| 1968-69 | ... | 17,264 | 11,022 | 8,215 |
| 1969-70 | ... | 25,664 | 16,210 | 11,760 |
| 1970-71 | ... | 33,056 | 22,819 | 15,236 |
| 1971-72 | ... | 36,974 | 25,856 | 17,872 |
| 1972-73 | ... | 41,774 | 27,908 | 19,798 |
| 1973-74 | ... | 44,764 | 29,136 | 20,865 |
| 1974-75 | ... | 46,991 | 29,883 | 21,724 |
| 1975-76 | ... | 48,731 | 30,434 | 22,968 |
| 1976-77 | ... | 52,317 | 31,680 | 24,634 |
| 1977-78 | ... | 55,115 | 32,666 | 26,082 |
| 1978-79 | ... | 57,833 | 33,523 | 27,493 |
| 1979-80 | ... | 65,885 | 34,714 | 29,160 |

प्राप्ति स्थान :—राज्य बिजली मंडल, हरियाणा ।
*Source* :—State Electricity Board, Haryana.

# बिजली

# ELECTRICITY

## हरियाणा में बिजली की खपत
## Consumption of Electric Power in Haryana

संख्या No. 10.3

(लाख किलोवाट बिजली)
(Lakh KWH)

| क्रमांक Serial No. | प्रयोजन | Purpose | खपत Consumption | | | | | कुल पर प्रतिशतता Percentage to total | | | | |
|---|---|---|---|---|---|---|---|---|---|---|---|---|
| | | | 1975-76 | 1976-77 | 1977-78 | 1978-79 | 1979-80 | 1975-76 | 1976-77 | 1977-78 | 1978-79 | 1979-80 |
| 1 | 2 | | 3 | 4 | 5 | 6 | 7 | 8 | 9 | 10 | 11 | 12 |
| 1 | घरेलू | Domestic ... | 1,179.56 | 1,376.64 | 1,572.35 | 1,819.77 | 1891·01 | 7.3 | 7.4 | 8.3 | 7.5 | 8.1 |
| 2 | वाणिज्य | Commercial ... | 506.92 | 583.94 | 626.06 | 705.04 | 667·94 | 3.2 | 3.1 | 3·3 | 2.9 | 2.9 |
| 3 | औद्योगिक | Industrial ... | 7,779.11 | 8,784.48 | 9,260.31 | 11,635.86 | 10,669·69 | 48.4 | 46.9 | 48.8 | 48.2 | 45.6 |
| 4 | गली कूचों इत्यादि के लिये प्रकाश | Public lighting ... | 60.19 | 76.78 | 78.61 | 76.79 | 71·03 | 0.4 | 0.4 | 0.4 | 0.3 | 0.3 |
| 5 | सार्वजनिक जल योजना | Public water works | 172.72 | 198.46 | 212.63 | 233.21 | 197·61 | 1.1 | 1.1 | 1.1 | 1.0 | 0·8 |
| 6 | कृषि | Agricultural ... | 5,945.83 | 7,197.92 | 6,700.84 | 9,174.88 | 9416·27 | 37.0 | 38.4 | 35.3 | 38.0 | 40.2 |
| 7 | कार्यालय/वर्कशाप/कार्य इत्यादि | Offices/workshops/ works etc. | 56.30 | 52.43 | 51.54 | 52.36 | 51·07 | 0.3 | 0.3 | 0.3 | 0.2 | 0.2 |
| 8 | भारी मात्रा | Bulk ... | 372.09 | 442.33 | 474.65 | 446.61 | 456·97 | 2.3 | 2.4 | 2.5 | 1.9 | 1.9 |
| | जोड़ | Total ... | **16,072.72** | **18,712.98** | **18,976.99** | **24,145.52** | **23421·50** | **100.0** | **100.0** | **100.0** | **100.0** | **100.0** |

प्राप्ति स्थान :—राज्य बिजली मंडल, हरियाणा।
*Source.*—State Electricity Board, Haryana.

# बिजली
# ELECTRICITY

## हरियाणा में संयोजनों की संख्या
## Number of Connections in Haryana

संख्या No. 10.4

| क्रमांक Serial No. | प्रयोजन | Purpose | | संयोजनों की संख्या No. of Connections | | | | कुल पर प्रतिशतता Percentage to total | | | |
|---|---|---|---|---|---|---|---|---|---|---|---|
| | | | | 1976-77 | 1977-78 | 1978-79 | 1979-80 | 1976-77 | 1977-78 | 1978-79 | 1979-80 |
| 1 | | 2 | | 3 | 4 | 5 | 6 | 7 | 8 | 9 | 10 |
| 1 | घरेलू | Domestic | ... | 5,46,583 | 5,83,037 | 6,32,595 | 7,08,923 | 64.45 | 64.28 | 64.44 | 64·82 |
| 2 | वाणिज्य | Commercial | ... | 1,17,471 | 1,24,408 | 1,31,483 | 1,40,832 | 13.85 | 13.72 | 13.39 | 12·88 |
| 3 | औद्योगिक | Industrial | ... | 28,962 | 31,432 | 34,736 | 38,817 | 3.41 | 3.46 | 3.54 | 3.55 |
| 4 | गली कूचों इत्यादि के लिए प्रकाश | Public lighting | ... | 483 | 531 | 571 | 605 | 0.06 | 0.06 | 0.06 | 0·06 |
| 5 | कृषि | Agricultural | ... | 1,54,540 | 1,67,532 | 1,82,181 | 2,04,340 | 18.22 | 18.47 | 18.56 | 18·68 |
| 6 | भारी मात्रा | Bulk | ... | 74 | 87 | 105 | 113 | 0.01 | 0.01 | 0.01 | 0·01 |
| | जोड़ | Total | ... | 8,48,113 | 9,07,027 | 9,81,671 | 10,93,630 | 100.00 | 100.00 | 100.00 | 100·00 |

प्राप्ति स्थान :—राज्य बिजली मंडल, हरियाणा ।
*Source.*—State Electricity Board, Haryana.

## बिजली

## ELECTRICITY

### वर्ष 1979–80 में उपयोग अवधि अनुसार बिजली के कनेक्शनों के लिए अनिर्णित प्रार्थना पत्र

### Pending Applications for Electric Connections by uses and period in 1979-80

संख्या No. 10.5

| अवधि | Period | | घरेलू Domestic | वाणिज्य Commercial | औद्योगिक Industrial | कृषि Agricultural | अन्य Others | जोड़ Total |
|---|---|---|---|---|---|---|---|---|
| | 1 | | 2 | 3 | 4 | 5 | 6 | 7 |
| 3 माह तक | Upto 3 months | .. | 23,223 | 3,088 | 1,507 | 8,387 | 25 | 36,230 |
| 3 मास से 6 माह तक | 3 months to 6 months | .. | 12,475 | 1,569 | 859 | 12,429 | 26 | 27,358 |
| 6 माह से 1 वर्ष तक | 6 months to one year | .. | 5,945 | 846 | 436 | 3,711 | 53 | 10,991 |
| 1 वर्ष से 2 वर्ष तक | 1 year to 2 years | .. | 1,349 | 184 | 49 | 1,110 | 43 | 2,735 |
| 2 वर्ष से अधिक | 2 years and more | .. | 23 | — | 1 | 2 | 1 | 27 |
| जोड़ | Total | .. | 43,015 | 5,687 | 2,852 | 25,639 | 148 | 77,341 |

प्राप्ति स्थान : राज्य बिजली मण्डल, हरियाणा ।

*Source* :—State Electricity Board, Haryana.

बिजली

ELECTRICITY

1979–80 तक हरियाणा में विद्युतीकरण नलकूपों की संख्या

**Number of Electrified Tubewells in Haryana upto 1979-80**

संख्या No. 10.6

| जिला District | | कृषि निजी नलकूप Agricultural Private | कृषि सरकारी Agricultural Government | कृषि लिफट Agricultural Lift | सार्वजनिक जल प्रदाय तथा मल निकास नलकूप Public Water Supply and Sewerage Tubewells | जोड़ 1979-80 तक Total upto 1979-80 | जोड़ 1978-79 तक Total upto 1978-79 |
|---|---|---|---|---|---|---|---|
| 1 | | 2 | 3 | 4 | 5 | 6 | 7 |
| हिसार | Hissar .. | 10,227 | 241 | — | 145 | 10,613 | 9,665 |
| सिरसा | Sirsa .. | 5,530 | 33 | 22 | 52 | 5,637 | 5,003 |
| भिवानी | Bhiwani .. | 5,984 | 46 | 56 | 172 | 6,258 | 5,487 |
| गुड़गांव | Gurgaon .. | 21,960 | 7 | — | 92 | 22,059 | 29,905 |
| फरीदाबाद | Faridabad .. | 10,668 | 137 | 1 | 73 | 10,879 | .. |
| जीन्द | Jind .. | 7,316 | 105 | — | 24 | 7,445 | 6,526 |
| महेन्द्रगढ़ | Mahendragarh .. | 24,910 | 101 | 2 | 87 | 25,100 | 22,908 |
| अम्बाला | Ambala .. | 16,769 | 681 | 2 | 149 | 17,601 | 16,223 |
| करनाल | Karnal .. | 43,011 | 750 | — | 64 | 43,825 | 38,209 |
| कुरुक्षेत्र | Kurukshetra .. | 37,114 | 373 | 41 | 48 | 37,576 | 32,894 |
| रोहतक | Rohtak .. | 8 922 | 21 | 17 | 36 | 8,996 | 8,019 |
| सोनीपत | Sonepat .. | 8 287 | 33 | — | 38 | 8,358 | 7,342 |
| जोड़ 1979–80 तक | Total upto 1979-80 .. | 2,00,698 | 2,528 | 141 | 980 | 2,04,347 | — |
| जोड़ 1978–79 तक | Total upto 1978-79 .. | 1,78,661 | 2,433 | 138 | 949 | — | 1,82,181 |

प्राप्ति स्थान : राज्य बिजली मण्डल, हरियाणा।

*Source* : State Electricity Board, Haryana.

# बिजली
# ELECTRICITY

## हरियाणा में बिजली दिये गये शहरों तथा देहातों की जनसंख्या
## Population of Electrified Towns and Villages in Haryana

(जनसंख्या सैकड़ों में)
(Population in 00)

संख्या No. 10·7

| वर्ष / Year | जिला / District | कुल जनसंख्या Total Population@ | | बिजली के अन्तर्गत शहरों तथा गावों की जनसंख्या Population of electrified towns and villages | | बिजली के अन्तर्गत शहरों तथा गावों की जनसंख्या की कुल जनसंख्या से प्रतिशतता Percentage of Population of electrified towns/villages to total population | |
|---|---|---|---|---|---|---|---|
| | | शहरी Urban | देहाती Rural | शहरी Urban | देहाती Rural | शहरी Urban | देहाती Rural |
| 1970-71 ... | | 17,566 | 81,878 | 17,566 | 81,878 | 100 | 100 |
| 1971-72 ... | | 17,906 | 83,463 | 17,906 | 83,463 | 100 | 100 |
| 1972-73 ... | | 18,295 | 85,274 | 18,295 | 85,274 | 100 | 100 |
| 1973-74 ... | | 18,702 | 87,173 | 18,702 | 87,173 | 100 | 100 |
| 1974-75 ... | | 19,124 | 89,137 | 19,124 | 89,137 | 100 | 100 |
| 1975-76 ... | | 19,554 | 91,143 | 19,554 | 91,143 | 100 | 100 |
| 1976-77 ... | | 19,994 | 93,192 | 19,994 | 93,192 | 100 | 100 |
| 1977-78 ... | | 20,446 | 95,302 | 20,446 | 95,302 | 100 | 100 |
| 1978-79 ... | | 20,911 | 97,467 | 20,911 | 97,467 | 100 | 100 |
| 1979-80 ... | | 21,376 | 99,666 | 21,376 | 99,666 | 100 | 100 |
| 1979-8 | हिसार Hissar ... | 2,168 | 11,832 | 2,168 | 11,832 | 100 | 100 |
| | सिरसा Sirsa ... | 919 | 5,516 | 919 | 5,516 | 100 | 100 |
| | भिवानी Bhiwani ... | 1,244 | 7,514 | 1,244 | 7,514 | 100 | 100 |
| | गुड़गांव Gurgaon ... | 1,114 | 6,904 | 1,114 | 6,904 | 100 | 100 |
| | फरीदाबाद Faridabad ... | 2,088 | 6,541 | 2,088 | 6,541 | 100 | 100 |
| | जींद Jind ... | 1,021 | 8,053 | 1,021 | 8,053 | 100 | 100 |
| | महेन्द्रगढ़ Mahendragarh | 1,225 | 7,960 | 1,225 | 7,960 | 100 | 100 |
| | अम्बाला Ambala ... | 4,158 | 9,089 | 4,158 | 9,089 | 100 | 100 |
| | करनाल Karnal ... | 2,449 | 9,696 | 2,449 | 9,696 | 100 | 100 |
| | कुरुक्षेत्र Kurukshetra. | 1,615 | 8,791 | 1,615 | 8,791 | 100 | 100 |
| | रोहतक Rohtak ... | 2,320 | 10,618 | 2,320 | 10,618 | 100 | 100 |
| | सोनीपत Sonepat ... | 1,055 | 7,152 | 1,055 | 7,152 | 100 | 100 |

@अनुमानित जनसंख्या ।

@Estimated Population.

प्राप्ति स्थान :—हरियाणा राज्य बिजली मंडल ।

*Source:* —Haryana State Electricity Board.

# बिजली

# ELECTRICITY

## बिजली की बेची गई इकाइयां तथा प्रति व्यक्ति खपत

## Units sold and Per Capita Consumption of Electricity

संख्या No. 10.8

| वर्ष<br>Year | | बेची गई इकाइयां @ (लाख किलोवाट)<br>Units sold (Lakh K.W.H.) | प्रति व्यक्ति बेची गई इकाईयां (किलो वाट)<br>Units sold *per capita* (K.W.H.) |
|---|---|---|---|
| 1 | | 2 | 3 |
| 1970-71 | ... | 9,038.71 | 92 |
| 1971-72 | ... | 10,804.41 | 107 |
| 1972-73 | ... | 12,522.12 | 121 |
| 1973-74 | ... | 14,125.59 | 133 |
| 1974-75 | ... | 12,446.70 | 115 |
| 1975-76 | ... | 16,072.72 | 145 |
| 1976-77 | ... | 18,712.98 | 165 |
| 1977-78 | ... | 18,976.99 | 164 |
| 1978-79 | ... | 24,145.52 | 204 |
| 1979-80 | ... | 23,421.50 | 194 |

@Including units used on works and excluding generation by non-utilities.

प्राप्ति स्थान : हरियाणा राज्य बिजली मन्डल।
*Source*:—Haryana State Electricity Board.

# बिजली

# ELECTRICITY

## हरियाणा में जनसंख्या ग्रुपों द्वारा बिजली दिये गए गांवों की संख्या (1971 जनगणना)

## Number of Villages Electrified in Haryana by Population Groups (1971 Census)

(31 मार्च, 1981 को)

(As on 31st March, 1981)

संख्या No. 10.9

| जिला District | | जनसंख्या ग्रुप Population Groups | | | | | | |
|---|---|---|---|---|---|---|---|---|
| | | 0—499 | 500—999 | 1,000—1,999 | 2,000—4,999 | 5,000—9,999 | 10,000 से अधिक 10,000 and above | जोड़ Total |
| 1 | | 2 | 3 | 4 | 5 | 6 | 7 | 8 |
| हिसार | Hissar .. | 69 (100·00) | 80 (100·00) | 172 (100·00) | 146 (100·00) | 29 (100·00) | 2 (100·00) | **498 (100·00)** |
| सिरसा | Sirsa .. | 47 (100·00) | 92 (100·00) | 120 (100·00) | 52 (100·00) | 5 (100·00) | 1 (100·00) | **317 (100·00)** |
| भिवानी | Bhiwani .. | 65 (100·00) | 125 (100·00) | 160 (100·00) | 64 (100·00) | 14 (100·00) | 1 (100·00) | **429 (100·00)** |
| गुड़गांव | Gurgaon .. | 301 (100·00) | 188 (100·00) | 134 (100·00) | 42 (100·00) | 8 (100·00) | — (100·00) | **673 (100·00)** |
| फरीदाबाद | Faridabad .. | 140 (100·00) | 135 (100·00) | 107 (100·00) | 58 (100·00) | 13 (100·00) | — (100·00) | **453 (100·00)** |
| जींद | Jind .. | 25 (100·00) | 72 (100·00) | 126 (100·00) | 106 (100·00) | 19 (100·00) | — (100·00) | **348 (100·00)** |
| महेन्द्रगढ़ | Mahendragarh .. | 187 (100·00) | 288 (100·00) | 180 (100·00) | 54 (100·00) | — | — | **709 (100·00)** |
| अम्बाला | Ambala .. | 692 (100·00) | 347 (100·00) | 139 (100·00) | 39 (100·00) | 4 (100·00) | — | **1,221 (100·00)** |
| करनाल | Karnal .. | 157 (100·00) | 161 (100·00) | 162 (100·00) | 106 (100·00) | 10 (100·00) | 2 (100·00) | **598 (100·00)** |
| कुरुक्षेत्र | Kurukshetra .. | 256 (100·00) | 245 (100·00) | 135 (100·00) | 72 (100·00) | 9 (100·00) | 2 (100·00) | **719 (100·00)** |
| रोहतक | Rohtak .. | 35 (100·00) | 102 (100·00) | 129 (100·00) | 137 (100·00) | 26 (100·00) | — | **429 (100·00)** |
| सोनीपत | Sonepat .. | 43 (100·00) | 74 (100·00) | 109 (100·00) | 100 (100·00) | 11 (100·00) | — | **337 (100·00)** |
| जोड़ | **Total** .. | **2,017 (100·00)** | **1,909 (100·00)** | **1,673 (100·00)** | **976 (100·00)** | **148 (100·00)** | **8 (100·00)** | **6,731 (100·00)** |

*Note.*—Figures in brackets give percentage of coverage in the population group.

प्राप्ति स्थान:—हरियाणा राज्य बिजली मण्डल।

*Source* :—Haryana State Electricity Board.

# बिजली

# ELECTRICITY

वर्ष 1978-79 तथा 1979-80 के लिये भारत में लगाई गई प्लांट क्षमता, जनन की गई बिजली और प्रदाय उपक्रमों का अन्तिम उपभोक्ताओं को विक्रय (राज्यवार)

संख्या No. 10·10 **Installed Plant Capacity, Electricity Generated and Utilised in India for the Years 1978-79 and 1979-80 (Statewise)**

| राज्य का नाम | Name of the State | | 1979-80 लगाई गई प्लांट-क्षमता (मैगावाट) Installed Plant Capacity (M.W.)@ | 1979-80 पैदा की गई कुल (10 लाख किलोवाट) Generated gross (Million KWH)@ | 1979-80 प्रदाय उपक्रमों का अन्तिम उपभोक्ताओं को विक्रय (10 लाख किलोवाट) Sales to ultimate consumers in the State (excluding inter-State Sale) (Million kwh) | 1979-80 उपभोक्ताओं की संख्या Number of consumers | 1978-79 लगाई गई प्लांट क्षमता (मैगावाट) Installed Plant Capacity (MW)@ | 1978-79 पैदा की गई कुल (10 लाख किलोवाट) Generated (gross) (Million kwh@ | 1978-79 प्रदाय उपक्रमों का अन्तिम उपभोक्ताओं को विक्रय (10 लाख किलोवाट) Sales to ultimate consumers in the State (excluding inter-State Sales) (Million kwh) | 1978-79 उपभोक्ताओं की संख्या Number of consumers |
|---|---|---|---|---|---|---|---|---|---|---|
| | 1 | | 2 | 3 | 4 | 5 | 6 | 7 | 8 | 9 |
| अ. उपयोगितायें | A. Utilities | | | | | | | | | |
| आंध्र प्रदेश | Andhra Pradesh | ... | 1,930 | 6,505 | 4,603 | .. | 1,620 | 6,199 | 4,202 | 20,01,341 |
| असम£ | Assam£ | ... | 162 | 512 | 607 | .. | 162 | 659 | 602 | 1,30,555 |
| बिहार | Bihar | ... | 890 | 2,641 | 3,941 | .. | 891 | 2,473 | 4,342 | 8,49,110 |
| गुजरात | Gujrat | ... | 2,212 | 8,932 | 7,306 | .. | 2,216 | 7,991 | 6,851 | 26,80,432 |
| हरियाणा | Haryana | ... | 1,081 | 3,968 | 2,348 | .. | 978 | 3,855 | 2,410 | 9,81,671 |
| हिमाचल प्रदेश | Himachal Pradesh | ... | 114 | 355 | 233 | .. | 113 | 398 | 224 | 3,75,782 |
| जम्मू और काश्मीर | Jammu and Kashmir | ... | 206 | 690 | 421 | .. | 171 | 533 | 394 | 2,91,304 |
| केरल | Kerala | ... | 1,012 | 5,119 | 2,447 | .. | 1,012 | 5,190 | 2,422 | 12,05,475 |
| मध्य प्रदेश | Madhya Pradesh | ... | 1,528 | 5,722 | 4,346 | .. | 1,318 | 5,243 | 4,282 | 14,49,713 |
| महाराष्ट्र | Maharashtra | ... | 3,552 | 15,503 | 12,898 | .. | 3,322 | 15,491 | 12,851 | 40,95,073 |
| करनाटक | Karnataka | ... | 1,335 | 5,464 | 5,854 | .. | 1,145 | 5,880 | 4,899 | 19,93,839 |
| नागालैंड | Nagaland | ... | 4 | 2 | 18 | .. | 4 | 2 | 21 | 32,685 |

| | | | | | | | | | | |
|---|---|---|---|---|---|---|---|---|---|---|
| उड़ीसा | Orissa | ... | 923 | 2,726 | 2,252 | .. | 923 | 3,344 | 2,425 | 398,138 |
| पंजाब | Punjab | ... | 1,536 | 6,235 | 4,939 | .. | 1,541 | 6,073 | 4,726 | 18,49,088 |
| राजस्थान | Rajasthan | ... | 820 | 3,720 | 2,935 | .. | 820 | 3,597 | 2,601 | 10,84,200 |
| तामिलनाडू | Tamilnadu | ... | 2,329 | 7,573 | 8,138 | | 2,119 | 6,608 | 8,178 | 35,80,836 |
| त्रिपुरा | Tripura | ... | 16 | 39 | 26 | .. | 14 | 32 | 22 | 21,978 |
| उत्तर प्रदेश | Uttar Pradesh | ... | 3,340 | 10,133 | 7,611 | .. | 3,076 | 10,139 | 7,688 | 19,36,157 |
| पश्चिमी बंगाल | West Bengal | ... | 1,611 | 5,396 | 3,664 | .. | 1,512 | 5,145 | 5,969 | 11,79,681 |
| मणिपुर | Manipur | ... | 15 | 17 | 8 | ... | 15 | 21 | 16 | 18,575 |
| मेघालय | Meghalaya | ... | 13 | 321 | 40 | .. | 131 | 215 | 44 | 24,938 |
| सिक्किम | Sikkim | ... | 3 | 6 | 4 | .. | 3 | 7 | 8 | 3,100 |
| दामोदर घाटी निगम | D. V. C. | ... | 1,421 | 4,620 | ** | .. | 1,421 | 5,443 | ** | 35 |
| केन्द्रीय सरकारी परियोजनाएं | Central Government Projects | ... | 1,978 | 7,031 | .. | .. | 1,856 | 6,353 | — | — |
| संघ-क्षेत्र | Union Territories— | | | | | | | | | |
| (क) देहली | (a) Delhi | ... | 276 | 1,467 | 2,033 | .. | 276 | 1,413 | 1,804 | 9,57,223 |
| (ख) शेष | (b) Rest | ... | 23 | 19 | 534 | .. | 21 | 19 | 448 | 2,55,228 |
| कुल भारत (उपयोगिताएं) | Total India (Utilities) | | 28,448 | 1,04,716 | 79,226 | .. | 26,689 | 1,02,523 | 77,429 | 2,73,96,157 |

प्राप्ति स्थान :—केन्द्रीय विद्युत प्राधिकरण नई दिल्ली ।
*Source* :—Central Electricty Authority, New Delhi.

*अनिन्तम
*Provisional

**दामोदर घाटी निगम द्वारा अन्तिम उपयोजनाओं को विक्रय बिहार तथा पश्चिमी बंगाल में दिया गया है ।
** D.V.C.'s sales to ultimate consumers are included against Bihar and West Bengal.

@लगाई गई क्षमता और संयुक्त परियोजनाओं द्वारा पैदा की गई बिजली, सम्बन्धित राज्यों के भागों के अनुसार विभाजित दर्शायी गई है ।
@The installed capacity and generation of jointly owned projects has been shown divided between the partner as per their shares.

# बिजली
# ELECTRICITY

## राज्यवार भारत में 1978–79 तथा 1979–80 के दौरान प्रति वर्ग किलोमीटर तथा प्रति हजार व्यक्तियों पर लगाई गई प्लांट क्षमता तथा खपत की गई बिजली (केवल उपयोगिताओं के लिए)

## Statewise Installed Plant Capacity and Energy Consumed per Square Kilometre and Per Thousand of Population during 1978-79 and 1978-79 in India (For utilities only)

संख्या No. 10.11

| राज्य का नाम | Name of the State | | 1979.80 | | | | 1978-79 | | | |
|---|---|---|---|---|---|---|---|---|---|---|
| | | | लगाई गई क्षमता *Installed Capacity* @ | | खपत की गई बिजली *Energy Consumed* | | लगाई गई क्षमता *Installed capacity* @ | | खपत की गई बिजली *Energy Consumed* | |
| | | | प्रति 1,000 की आबादी में (किलो-वाट में) Per 1,000 Population (K.W.) | प्रति वर्ग किलो-मीटर (किलो-वाट) Per square kilo-meter (K.W.) | प्रति 1,000 की आबादी में (किलो-वाट) Per 1,000 Population (K.W.H.) | प्रति वर्ग किलो-मीटर (किलो-वाट) Per square Kilo-metre (K.W.H.) | प्रति 1,000 की आबादी में (किलो-वाट) Per 1,000 Population (K.W.) | प्रति वर्ग किलो मीटर (किलो-वाट) Per square Kilo-metre (K.W.) | प्रति 1,000 की आबादी में (किलो-वाट) Per 1,000 Population (K.W.H.) | प्रति वर्ग किलो-मीटर (किलो-वाट) Per square Kilo-metre (K.W.H. |
| 1 | | | 2 | 3 | 4 | 5 | 6 | 7 | 8 | 9 |
| आन्ध्र प्रदेश | Andhra Pradesh | ... | 38.54 | 6.97 | 91,926 | 16,629 | 32.87 | 5.85 | 85,264 | 15,180 |
| असम | Assam | ... | 8.35 | 1.63 | 31,281 | 6,094 | 8.76 | 1.66 | 31,972 | 6,044 |
| बिहार | Bihar | ... | 13.44 | 5.12 | 59,518 | 22,665 | 13.71 | 5.12 | 66,805 | 24,971 |
| गुजरात | Gujarat | ... | 69.22 | 11.29 | 2,28,641 | 37,279 | 70.82 | 11.31 | 2,18,945 | 34,958 |
| हरियाणा | Haryana | ... | 89.80 | 24.45 | 1,95,049 | 53,098 | 83.08 | 22.12 | 2,04,723 | 54,500 |
| हिमाचल प्रदेश | Himachal Pradesh | ... | 27.82 | 2.05 | 56,857 | 4,185 | 28.11 | 2.03 | 55,721 | 4,024 |
| जम्मू तथा काश्मीर | Jammu & Kashmir | ... | 35.89 | 0.92 | 73,345 | 1,894 | 30.55 | 0.77 | 70,395 | 1,773 |
| केरल | Kerala | ... | 40.12 | 26.04 | 96,999 | 62,970 | 40.83 | 26.04 | 97,713 | 52,326 |
| मध्य प्रदेश | Madhya Pradesh | ... | 29.83 | 3·45 | 84,839 | 9,813 | 26.61 | 3.01 | 85,367 | 9,669 |
| महाराष्ट्र | Maharashtra | ... | 60.08 | 11.54 | 2,18,151 | 41,909 | 57.18 | 10.79 | 2,21,207 | 41,757 |
| मणीपुर | Manipur | ... | 10.77 | 0.67 | 5,743 | 358 | 7.40 | 0.45 | 11,834 | 716 |
| कर्नाटक | Karnataka | ... | 38.67 | 6.96 | 1,69,843 | 30,578 | 33.80 | 5.97 | 1,44,611 | 25,546 |
| नागालैंड | Nagaland | ... | 5.89 | 0.24 | 26,510 | 1,089 | 6.08 | 0.24 | 31,915 | 1,270 |
| उड़ीसा | Orissa | ... | 35.22 | 5.93 | 85,941 | 14,456 | 35.95 | 5.93 | 94,439 | 15,567 |
| पंजाब | Punjab | ... | 98.42 | 30.50 | 3,14,538 | 97,478 | 100.48 | 30.60 | 3,08,164 | 93,844 |
| राजस्थान | Rajasthan | ... | 25.53 | 2.40 | 91,393 | 8,577 | 26.18 | 2.40 | 83,049 | 7,601 |
| तामिलनाडू | Tamil Nadu | ... | 50.28 | 17.91 | 1,75,672 | 62,566 | 46.35 | 16.29 | 1,78,887 | 62,874 |
| त्रिपुरा | Tripura | ... | 7.98 | 1.53 | 12,961 | 2,481 | 7.19 | 1.34 | 11,294 | 2,099 |
| उत्तर प्रदेश | Uttar Pradesh | ... | 32.53 | 11.34 | 74,130 | 25,852 | 30.40 | 10.41 | 76,246 | 26,113 |
| पश्चिमी बंगाल | West Bengal | ... | 29.82 | 18.34 | 1,04,844 | 64,466 | 28.57 | 17.20 | 1,12,868 | 67,938 |
| मेघालय | Meghalaya | ... | 103.48 | 5.82 | 31,596 | 1,779 | 106.24 | 5.82 | 35,685 | 1,956 |
| सिक्किम | Sikkim | ... | 12.15 | 0.41 | 16,194 | 548 | 12.35 | 0.41 | 32,922 | 1,096 |
| भारत | All India | ... | 43.70 | 8.65 | 1,20,166 | 23,793 | 41.80 | 8.12 | 1,21,288 | 23,551 |

प्राप्ति स्थान :—केन्द्रीय विद्युत प्राधिकरण, नई दिल्ली।
*Source* : Central Electricity Authority, New Delhi.

@ संयुक्त परियोजनाओं की क्षमता सम्बन्धित राज्यों के अनुपात के अनुसार विभाजित की गई है ।
@ The capacity of jointly owned projects has been shown distributed in ratio of respective States.

भारत में प्रति व्यक्ति बिजली की खपत

# *PER CAPITA* CONSUMPTION OF ELECTRICITY IN INDIA

वर्ष 1978–79 तथा 1979–80 के दौरान भारत में
**Annual Per capita Consumption of Electricity in India**

संख्या No. 10.12

| राज्य का नाम | Name of the State | | 1979-80 उपयोगिताएं Utilities: घरेलु Domestic | वाणिज्यिक Commercial | औद्योगिक बिजली जिसमें सार्वजनिक जल प्रभाग तथा विविध शामिल हैं Industrial including Public Water Works and miscellaneous | सार्वजनिक प्रकाश Public lighting | कृषि पम्पिंग Agriculture Pumping | जोड़ Total | अनुपयोगिताएं Non-utilities | कुल जोड़ Grand Total |
|---|---|---|---|---|---|---|---|---|---|---|
| 1 | | | 2 | 3 | 4 | 5 | 6 | 7 | 8 | 9 |
| आन्ध्र प्रदेश | Andhra Pradesh | ... | 10.12 | 4·39 | 56·73 | 0·89 | 19.44 | **91·57** | 5·97 | **97·54** |
| असम | Assam | ... | 3·02 | 1·49 | 26·50 | 0·38 | 0·15 | **31·54** | 4·12 | **35·66** |
| बिहार | Bihar | ... | 2·82 | 1·71 | 50·58 | 0·07 | 4·06 | **59·24** | 21·36 | **80·60** |
| गुजरात | Gujarat | ... | 19·07 | 9·12 | 158·29 | 2·21 | 38·83 | **227·52** | 14·98 | **242·50** |
| हरियाणा | Haryana | ... | 15·57 | 5·57 | 95·65 | 0·60 | 76·47 | **193·86** | 7·85 | **201·71** |
| हिमाचल प्रदेश | Himachal Pradesh | ... | 13.33 | 6·80 | 34·71 | 0·45 | 1·32 | **56·61** | — | **56·61** |
| जम्मू और काश्मीर | Jammu & Kashmir | ... | 14·73 | 6·15 | 46·95 | 1·08 | 4·03 | **72·94** | 0·01 | **72·95** |
| केरल | Kerala | ... | 12·91 | 6·58 | 71·77 | 1·44 | 3·88 | **96·58** | 2·53 | **99·11** |
| मध्य प्रदेश | Madhya Pradesh | ... | 5.84 | 4·02 | 67·42 | 0·67 | 6·43 | **84·38** | 11·61 | **95·99** |
| महाराष्ट्र | Maharashtra | ... | 27·33 | 15·11 | 149·43 | 2·66 | 22·68 | **217·21** | 9·16 | **226·37** |
| मणीपुर | Manipur | ... | 3·78 | 0·45 | 1·79 | — | — | **6·02** | — | **6·02** |
| करनाटक | Karnataka] | ... | 17·81 | 3·52 | 105·97 | 2·01 | 10·61 | **139·92** | 6·43 | **146·35** |
| नागालैंड | Nagaland | ... | 7·76 | 4·94 | 11·95 | 1·48 | — | **26·13** | 4·39 | **30·52** |
| उड़ीसा | Orissa | ... | 3·53 | 2·85 | 77·59 | 0·28 | 1·27 | **85·52** | 24·14 | **109·71** |
| पंजाब | Punjab | ... | 27·28 | 8·22 | 155·69 | 0·83 | 121·02 | **313·04** | 1·02 | **314·06** |
| राजस्थान | Rajasthan | ... | 6·20 | 4·44 | 54·70 | 0·63 | 24·92 | **90·84** | 10·62 | **101·46** |
| तामिल नाडू | Tamil Nadu | ... | 16·77 | 14·09 | 95·41 | 1·94 | 46·92 | **175·13** | 5·90 | **181·03** |
| त्रिपुरा | Tripura | ... | 7·10 | 1·59 | 3·27 | 0·15 | 0·87 | **12·98** | — | **12·98** |
| उत्तर प्रदेश | Uttar Pradesh | ... | 7·81 | 0·50 | 40·46 | 0·32 | 24·71 | **73·80** | 12.77 | **86·57** |
| पश्चिमी बंगाल | West Bengal | ... | 13·54 | 9·26 | 79·19 | 0·87 | 1·42 | **104·28** | 10·00 | **114·28** |
| मेघालय | Meghalaya | ... | 10·15 | 7·81 | 12·90 | — | 0·70 | **31·56** | — | **31·56** |
| सिक्किम | Sikkim | ... | 8·70 | (A) | 6·69 | 0·32 | — | **15·81** | — | **15·81** |
| भारत वर्ष | All India | ... | **12·86** | **6·34** | **79·13** | **1.09** | 20.16 | **119·58** | **10·90** | **130·48** |

(ए) घरेलू में सम्मिलित है।
(A) Included in Domestic Category (Col. 2.)

TRICITY

वार्षिक प्रति व्यक्ति बिजली की खपत (राज्यवार)

During the year 1978-79 and 1979-80 (State-wise)

(किलोवाट में)
(In K.W.H.)

| 1978-79 | | | | | | | |
|---|---|---|---|---|---|---|---|
| उपयोगिताएं *Utilities* | | | | | | | |
| घरेलू | वाणिज्यिक | औद्योगिक बिजली जिस में सार्वजनिक जल प्रभाग तथा विविध शामिल हैं | सार्वजनिक प्रकाश | कृषि पम्पिंग | जोड़ | अनुपयोगिताएं | कुल जोड़ |
| Domestic | Commercial | Industrial including Public Water Works and Miscella-neous | Public lighting | Agriculture Pumping | Total | Non-utilities | Grand Total |
| 10 | 11 | 12 | 13 | 14 | 15 | 16 | 17 |
| 8·59 | 3.92 | 56.96 | 0.79 | 17·03 | 87.29 | 5.73 | 93.02 |
| 2.97 | 1.19 | 27.50 | 0.24 | 0.27 | 32.17 | 4.77 | 36.94 |
| 2.85 | 1.86 | 58.80 | 0.10 | 3.13 | 66.74 | 20.72 | 87.46 |
| 18.30 | 9.11 | 153.00 | 2.07 | 35.31 | 217.79 | 13.40 | 231.19 |
| 15.37 | 5.96 | 104.46 | 0.65 | 77.49 | 203.93 | 7.48 | 211.41 |
| 12•33 | 6·67 | 30.92 | 0.49 | 0.90 | 51.31 | — | 81.31 |
| 14.48 | 6.10 | 45.43 | 1.07 | 3.96 | 71.04 | 0·01 | 71.05 |
| 11.72 | 6.10 | 72.33 | 1.42 | 3.31 | 94.88 | 2.55 | 97.43 |
| 5·35 | 3.88 | 69.45 | 0.66 | 5.59 | 84.93 | 11.54 | 96.47 |
| 24.39 | 15.66 | 154.98 | 2.28 | 23.67 | 220.98 | 8.63 | 229.61 |
| 3.51 | 0·42 | 0.52 | 0.13 | — | 4.58 | — | 4.58 |
| 14.83 | 3.04 | 114.36 | 1.66 | 10.04 | 143.93 | 4.81 | 148.74 |
| 7.91 | 4·48 | 13.06 | 0·61 | — | 26.06 | 3·74 | 29.83 |
| 3.73 | 3.02 | 82.10 | 0.29 | 1.34 | 90.48 | 24.22 | 114.70 |
| 25.97 | 8.81 | 159.34 | 0.83 | 107.19 | 302.14 | 1.00 | 303.14 |
| 5.67 | 4.17 | 55.87 | 0.62 | 16.28 | 82.61 | 10.37 | 92.98 |
| 14.47 | 14.07 | 100.73 | 1.89 | 46.22 | 177.38 | 6.67 | 184.05 |
| 5.53 | 1.44 | 2.86 | 0.19 | 0.74 | 10.76 | — | 10.76 |
| 7.48 | 0.74 | 43.53 | 0.31 | 23.84 | 75.90 | 12·09 | 87.99 |
| 13.34 | 10.69 | 83.27 | 0.88 | 1.28 | 109.46 | 8.99 | 118.45 |
| 9.48 | 7.34 | 19.07 | 0.97 | 0·64 | 37.50 | — | 37.50 |
| 20·88 | 3·33 | 10·04 | 0·21 | — | 34·46 | — | 34·46 |
| 11.81 | 6.75 | 82.16 | 1·01 | 18.75 | 120.48 | 10.46 | 130.94 |

प्राप्ति स्थान:—केन्द्रीय विद्युत प्राधिकरण नई दिल्ली।

*Source* :—Central Electricity Authority, New Delhi.

बिजली
ELECTRI

## राज्यवार जन संख्या ग्रुपों द्वारा वर्गीकृत बिजली
## Number of Villages Electrified in Various

संख्या No. 10.13

| राज्य | State | गांवों की कुल संख्या Total No. of villages | (31-3-1980 को) (As on 31-3-1980) जनसंख्या ग्रुप Population Groups 0—499 | 500—999 | 1,000—1,999 | 2,000—4,999 | 5,000—9,999 | 10,000 and above | जोड़ Total | बिजली दिये गये गांवों की प्रतिशतता Percentage of electrified villages |
|---|---|---|---|---|---|---|---|---|---|---|
| 1 | | 2 | 3 | 4 | 5 | 6 | 7 | 8 | 9 | 10 |
| आन्ध्र प्रदेश | Andhra Pradesh ... | 27,221 | 2,230 | 3,537 | 5,334 | 4,546 | 708 | 80 | **16,435** | 60·5 |
| असम (बी) | Assam (B) ... | 21,995 | 2,170 | 1,145 | 669 | 231 | 11 | — | **4,226** | 19·2 |
| बिहार | Bihar ... | 67,566 | 6,987 | 5,084 | 4,266 | 2,584 | 449 | 75 | **19,445** | 29·2 |
| गुजरात | Gujarat ... | 18,275 | 2,156 | 3,262 | 3,409 | 1,777 | 247 | 16 | **10,867** | 59·5 |
| हरियाणा | Haryana ... | 6,731 | 2,018 | 1,909 | 1,673 | 975 | 148 | 8 | **6,731** | 100·00 |
| हिमाचल प्रदेश | Himachal Pradesh ... | 16,916 | 7,988 | 681 | 210 | 40 | 2 | — | **8,921** | 52·7 |
| जम्मू तथा काश्मीर (बी) | Jammu & Kashmir (B) | 6,503 | 2,509 | 1,265 | 611 | 160 | 7 | — | **4,552** | 70·00 |
| केरल | Kerala ... | 1,268 | 4 | 2 | 16 | 122 | 316 | 808 | **1,268** | 100·00 |
| मध्य प्रदेश | Madhya Pradesh ... | 70,883 | 9,645 | 6,690 | 4,420 | 1,202 | 87 | 6 | **22,050** | 31·1 |
| महाराष्ट्र | Maharashtra ... | 35,778 | 7,370 | 7,970 | 6,552 | 3,000 | 490 | 75 | **25,457** | 71·2 |
| मनीपुर (बी) | Manipur (B) ... | 1,949 | 119 | 81 | 69 | 51 | 2 | — | **322** | 16·5 |
| कर्नाटक (ए) | Karnataka (A) ... | 26,826 | 5,928 | 4,796 | 3,554 | 1,747 | 232 | 9 | **16,266** | 60·6 |
| मेघालय | Meghalaya ... | 4,583 | 384 | 117 | 39 | 6 | — | — | **546** | 11·9 |
| नागालैंड | Nagaland ... | 960 | 155 | 84 | 65 | 15 | 1 | — | **320** | 33·3 |
| उड़ीसा | Orissa ... | 46,992 | 8,540 | 5,287 | 2,674 | 709 | 19 | 2 | **17,231** | 36·7 |
| पंजाब** | Punjab** ... | 12,188 | 5,136 | 3,577 | 2,392 | 940 | 79 | 2 | **12,126** | 100·00 |
| राजस्थान | Rajasthan ... | 33,305 | 6,684 | 3,753 | 2,347 | 952 | 85 | 10 | **13,831** | 41·6 |
| सिक्किम (बी) | Sikkim (B) ... | 215 | 10 | 28 | 14 | 1 | — | — | **53** | 24·7 |
| तामिलनाडू | Tamil Nadu ... | 15,735 | 2,817 | 3,407 | 4,542 | 3,892 | 752 | 140 | **15,550** | 98·8 |
| त्रिपुरा (ए) | Tripura (A) ... | 4,727 | 236 | 273 | 181 | 68 | 8 | — | **766** | 16·2 |
| उत्तर प्रदेश (बी) | Uttar Pradesh (B) ... | 1,12,561 | 18,177 | 10,866 | 6,628 | 2,598 | 289 | 19 | **3,8577** | 43·3 |
| पश्चिमी बंगाल | West Bengal ... | 38,074 | 3,396 | 3,538 | 3,445 | 2,129 | 315 | 40 | **12,863** | 33·8 |
| कुल राज्य | **Total States** ... | **5,71,251** | **94,659** | **67,352** | **53,110** | **27,745** | **4,247** | **1,290** | **2,48,403** | **43·5** |

(ए) 31-3-1979 को जनसंख्या वार जोड़ अनुमानित है।
(A) Population wise break-up is estimated as on 31st March, 1978.
(बी) 31-3-1979 तथा 31-3-1980 को जनसंख्या वार जोड़ अनुमानित है।
(B) Population wise break up is estimated as on 31st March, 1979 and 31st March, 1980.
*आंकड़े अनन्तिम है।
*Figures Provisional.
**162 गांव बेर-आबाद घोषित किए गये हैं।
**162 villages have been declared uninhabited.

CITY
दिए गांवों की संख्या (1971 की जनगणना के अनुसार)
States by Population Groups (1971 Census)

| As on 31-3-79 (31-3-79 को) | | | | | | | | |
|---|---|---|---|---|---|---|---|---|
| | जनसंख्या ग्रुप Population Groups | | | | | | | |
| गांवों की कुल संख्या Total No. of villages | 0 –499 | 500—999 | 1,000 – 1,999 | 2,000 – 4,999 | 5,000 – 9,999 | 1,0000 and above | जोड़ Total | बिजली दिए गांवों की प्रतिशतता Percentage of electrified villages |
| 11 | 12 | 13 | 14 | 15 | 16 | 17 | 18 | 19 |
| 27,221 | 1,824 | 3,239 | 5,137 | 4,471 | 702 | 80 | **15,453** | 56·77 |
| 21,995 | 1,476 | 810 | 509 | 195 | 11 | — | **3,001** | 13·64 |
| 67,566 | 6,521 | 4,869 | 4,216 | 2,573 | 449 | 75 | **18,703** | 27·68 |
| 18,275 | 1,541 | 2,802 | 3,126 | 17,44 | 235 | 16 | **9,464** | 51·79 |
| 6,731 | 2,018 | 1,909 | 1,673 | 975 | 148 | 8 | **6,731** | 100·00 |
| 16,916 | 7,425 | 657 | 205 | 40 | 2 | — | **8,329** | 49·24 |
| 6,503 | 2,425 | 1,230 | 606 | 160 | 7 | — | **4,428*** | 68·09 |
| 1,268 | 4 | 2 | 16 | 119 | 303 | 804 | **1,248** | 98·42 |
| 70,883 | 8,335 | 6,090 | 3,698 | 1,136 | 85 | 6 | **19,350** | 27·30 |
| 35,778 | 6,360 | 7,266 | 6,230 | 2,963 | 490 | 75 | **23,384** | 65·36 |
| 1,949 | 84 | 68 | 69 | 51 | 2 | — | **274** | 14·06 |
| 26,826 | 5,652 | 4,629 | 3,468 | 1,731 | 231 | 9 | **15,720** | 58·60 |
| 4,583 | 332 | 98 | 38 | 6 | — | — | **474** | 10·34 |
| 960 | 128 | 68 | 58 | 15 | 1 | — | **270** | 28·13 |
| 46,992 | 7,516 | 4,835 | 2,504 | 692 | 19 | 2 | **15,568** | 33·13 |
| 12,188 | 5,136 | 3,577 | 2,392 | 940 | 79 | 2 | **12,126**** | 100·00 |
| 33,305 | 5,797 | 3,377 | 2,147 | 901 | 79 | 10 | **12,311** | 36·96 |
| 215 | 10 | 24 | 13 | 1 | — | — | **48** | 22·33 |
| 15,735 | 2,801 | 3,399 | 1,541 | 3,892 | 752 | 140 | **15,525** | 98·67 |
| 4,727 | 151 | 208 | 135 | 64 | 8 | — | **566** | 11·97 |
| 12,561 | 6,928 | 10,266 | 6,310 | 2,496 | 279 | 19 | **36,298** | 32·25 |
| 38,074 | 3,162 | 3,367 | 3,264 | 2,033 | 297 | 40 | **12,163** | 31·95 |
| **5,71,251** | **85,626** | **62,790** | **50,355** | **27,198** | **4,179** | **1,286** | **2,31,434** | **40·51** |

प्राप्ति स्थान :—केन्द्रीय विद्युत प्राधिकरण, नई दिल्ली।
*Source*·—Central Electricity Authority, New Delhi·

## खण्ड XI

### खनिज उत्पादन

खनिज उत्पादन के आंकड़े खनिज संरक्षण तथा विकास नियमावली, 1958 के अधीन एकत्रित किए जाते हैं। कुछ आंकड़े अधिनियम के अधीन न आने वाली खानों से भी लिए गए हैं। आंकड़े भारतीय खान ब्यूरो, नागपुर से प्राप्त किए गए हैं।

मूल्यांकन का आधार खान से निकाले गए उत्पादन का मूल्य है। इस अनुभाग में दी गई सूचना हरियाणा से सम्बन्ध रखती है।

## SECTION XI

### MINERAL PRODUCTION

Statistics of mineral production are collected under the Mineral Conservation and Development Rules, 1958. Some data are also collected from mines not covered under the Act. Data have been obtained from the Indian Bureau of Mines, Nagpur.

The basis of evaluation is pit-mouth value of production. Information given in this section relates to Haryana State.

## खनिज उत्पादन
## MINERAL PRODUCTION

### हरियाणा में खनिज उत्पादन
### Production of Minerals in Haryana

(मूल्य हजार रुपयों में)
(मात्रा मीट्रिक टनों में)
(Value in '000 rupees)
(Quantity in Metric tons)

संख्या No. 11·1

| खनिज पदार्थ | Mineral | 1966 मात्रा Quantity | 1966 मूल्य Value | 1971 मात्रा Quantity | 1971 मूल्य Value | 1976 मात्रा Quantity | 1976 मूल्य Value | 1978 मात्रा Quantity | 1978 मूल्य Value | 1979 मात्रा Quantity | 1979 मूल्य Value | 1980(P) मात्रा Quantity | 1980(P) मूल्य Value |
|---|---|---|---|---|---|---|---|---|---|---|---|---|---|
| 1 | | 2 | 3 | 4 | 5 | 6 | 7 | 8 | 9 | 10 | 11 | 12 | 13 |
| कैल्साइट | Calcite .. | — | — | — | — | — | — | — | — | — | — | 10 | |
| कायलिन (प्राकृतिक) | Kaolin (Natural)† .. | 5,627 | 19 | 10,330 | 109 | 3,973 | 99 | 13,407 | 274 | 14,080 | 293 | 9,172 | 207 |
| डोलोमाईट | Dolomite .. | 2,613 | 13 | 297 | 1 | 117 | 1 | — | — | — | — | — | — |
| फैल्डस्पर | Feldspar .. | — | — | — | — | 39 | 1 | 5 | | — | — | 507 | 11 |
| खनिज लोहा | Iron Ore .. | — | — | — | — | — | — | — | — | — | — | — | — |
| कैनाईट | Kyanite .. | 3 | ++ | — | — | — | — | — | — | — | — | — | — |
| चूने का पत्थर | Limestone .. | 4,92,829 | 2,938 | 4,92,779 | 4,392 | 4,59,201 | 9,438 | 5,42,934 | 10,040 | 5,24,515 | 11,891 | 4,08,765 | 7,636 |
| चूना कंकर | Lime Kankar .. | 3,63,214 | 603 | 3,83,421 | 2,230 | 30,234 | 371 | 1,62,041 | 2,234 | 59,947 | 1,018 | 4,557 | 70 |
| स्फटिक तथा सेलखड़ी | Quartz and Silica* .. | — | — | 93 | 1 | — | — | — | — | — | — | 413 | 10 |
| स्लेट | Slate .. | 827 | 106 | 426 | 48 | 547 | 190 | 595 | 223 | 503 | 212 | 365 | 147 |
| छोटे खनिज पदार्थ (मूल्य) | Minor minerals (value) | — | 1,777 | .. | 6,339 | — | 6,991 | — | 11,191 | — | 13,051(e) | — | .. |
| पत्थर मिला रेत | Silica Sand .. | 50 | 1 | — | — | — | — | — | — | — | — | — | — |

प्राप्ति स्थान : भारतीय खान ब्यूरो, नागपुर ।
*Source* : Indian Bureau of Mines, Nagpur.

*Silica and Sand were included under quartz and from 1966 its production is being reported separately.
P Provisional.
(e) Estimated for defaulting districts.
++Negligible.
†Also known as China Clay. Kaolin (Natural) refers to the mineral produced and consumed as such.

## खण्ड XII

### उद्योग

इस भाग में दी गई सूचना विभिन्न स्थानों से इकट्ठी की गई है जैसा कि प्रत्येक सारणी के अन्त में दिखाया गया तथा यह निम्नलिखित से सम्बन्धित है :—

(1) हरियाणा में रजिस्टर्ड फैक्टरियां ;
(2) रजिस्टर्ड चालू फैक्टरियों तथा उन में नियुक्त कार्यकर्ताओं की संख्या ;
(3) राज्य में महत्वपूर्ण उद्योगों का उत्पादन तथा मूल्य;
(4) दिए गए औद्योगिक कर्ज ;
(5) खादी तथा ग्राम उद्योग की उन्नति ।

सारणी 12.1.—फैक्टरी अधिनियम, 1948 की धारा 2एम (i), 2एम (ii) तथा 85 के अधीन राज्य में रजिस्ट्रीकृत फैक्टरियों की संख्या दिखाती है। धारा 2एम में फैक्टरी का अर्थ कोई ऐसा परिसर है जिसमें उस की प्रसीमा भी शामिल है :—

(i) जहां दस या दस से अधिक कार्यकर्ता काम करते हैं या पिछले बारह महीनों में किसी दिन काम करते थे, तथा जिस के किसी भाग में विनिर्माण प्रक्रिया विद्युत शक्ति की सहायता से होती हो, या साधारणतया इस प्रकार होती हो।
(ii) जहां बीस या बीस से अधिक कार्यकर्ता काम करते हैं या पिछले बारह महीनों में किसी दिन काम करते थे, तथा जिसके भाग में विनिर्माण प्रक्रिया, विद्युत शक्ति की सहायता के बिना होती हो, या इस प्रकार होती हो, तथा इस में भारतीय खान अधिनियम, 1923 की संक्रियाओं के अधीन खान या रेलवे द्वारा चलाया स्कूल शामिल नहीं है।
(iii) धारा 85 के अधीन राज्य सरकार को उपर्युक्त दो धाराओं में न आने वाली किसी फैक्टरी को अधिसूचित करने का अधिकार है ।

सारणी 12.2—रजिस्टर्ड कार्यकारी फैक्टरियों का साइज तथा वितरण दिखाती है। यह सूचना फैक्टरियों द्वारा प्रस्तुत विवरणियों पर आधारित है तथा कुल चालू फैक्टरियों से सम्बन्धित नहीं है ।

सारणी 12·2(ए)—1979 के लिये चालू फैक्टरियो का जिलावार आकार तथा वितरण दिखाती है।

सारणी 12.3—1979 के लिये चालू फैक्टरियों की जिलावार तथा उद्योग-वार संख्या दिखाती है ।

सारणी 12.4—1979 के लिए जिलावार तथा उद्योग-वार चालू फैक्टरियों में कार्यकर्ताओं की संख्या दिखाती है ।

सारणी 12.5—यह सारणी राज्य में विभिन्न उद्योगों के उत्पादन तथा उन में नियुक्त व्यक्तियों की संख्या को दिखाती है।

सारणी 12.6—यह सारणी सूती कपड़ा-मिलों तथा उन में 1960 से लगाए स्पिण्डलों और लूमों की संख्या दिखाती है।

सारणी 12.7—1970-71 से 1979-80 तक औद्योगिक उत्पादन के सूचकांक को दिखाती है ।

सारणी 12.8 तथा 12.9—हरियाणा वित्त निगम द्वारा निगम निधि से उद्योगों को दिए गए कर्ज दिखाती है।

सारणी 12.10 में जिला वार कर्जो तथा पेशगी का वर्गीकरण दिया गया है ।

सारणी 12.11 तथा 12.12—हरियाणा में खादी तथा ग्रामउद्योग की उन्नति को सूचित करती है ।

## SECTION XII

### INDUSTRIES

Information given in this section has been collected from different sources as mentioned at the bottom of every table and relates to:

(1) Number of registered factories in Haryana;
(2) Number of registerd working factories and workers employed therein;
(3) Production and value of important industries in the State;
(4) Industrial loans advanced;
(5) Progress of Khadi and Village Industries.

Table 12.1.—Shows the number of factories registered in the State under sections 2m (i), 2m(ii) and 85 of the Factories Act, 1948. Under Section 2m, factory means any premises including the precincts thereof:

(i) wherein ten or more workers are working or were working on any day of the preceding twelve months, and in any part of which a manufacturing process is being carried on with the aid of power, cor is rried ordinrily so carried on.

(ii) wherein twenty or more workers are working or were working on any day of the preceding twelve months, and any part of which a manufacturing process is being carried on without the aid of power, or is so carried on and does not include a mine subject to the operations of the Indian Mines Act, 1923, or a railway running school.

(iii) Under Section 85, the State Government is empowered to notify any factory not covered under the above two sections.

Table 12.2.—Gives the size and distribution of Registered Working Factories. This is based on the returns submitted by the factories and does not relate to all the working factories.

Table 12.2(a).—Shows the size and distribution of registered working Factories in Haryana District-wise for the year 1979.

Table 12.3.—Shows the district-wise and industry-wise break-up of working factories for the year 1979.

Table 12.4.—Shows the number of workers employed in Working factories district-wise and industry-wise for the year 1979.

Table 12.5.—This table shows the production and employment of various Industries in the State.

Table 12.6.—This table shows the number of cotton textile mills and spindles and looms installed therein since 1960.

Table 12.7.—Shows the index of industrial production from 1970-71 to 1979-80.

Table 12.8 and 12.9.—Indicate loans to industries advanced by the Haryana Financial Corporation from its funds.

Table 12.10.—Shows district-wise classification of loans and advances.

Table 12.11 and 12.12.—Indicate the progress of Khadi and Village Industries in Haryana.

# उद्योग

# INDUSTRIES

## हरियाणा में रजिस्टर्ड फैक्टरियों तथा नियुक्त कार्यकर्ताओं की संख्या

## Number of Registered Factories and Workers Employed in Haryana

संख्या No. 12.1

| वर्ष / जिला Year/District | रजिस्टर्ड फैक्टरियों की संख्या Number of Registered Factories: धारा 2 एम (i) के अधीन Under Section 2m(i) | धारा 2 एम (ii) के अधीन Under Section 2m (ii) | धारा 85 के अधीन Under Section 85: विद्युत शक्ति के साथ With Power | विद्युत शक्ति के बिना Without Power | जोड़ Total | रजिस्टर्ड कार्यकारी फैक्टरियों की संख्या Number of Registered working Factories | कार्यकारी फैक्टरियों में नियुक्त कार्यकर्ताओं की अनुमानित संख्या Estimated number of workers employed in working factories |
|---|---|---|---|---|---|---|---|
| 1968 ... | 1,055 | 35 | 249 | — | 1,339 | 1,190 | 76,576 |
| 1969 ... | 1,019 | 25 | 310 | — | 1,354 | 1,216 | 81,505 |
| 1970 ... | 1,064 | 25 | 373 | — | 1,462 | 1,359 | 88,675 |
| 1971 ... | 1,178 | 35 | 374 | — | 1,587 | 1,453 | 93,892 |
| 1972 ... | 1,261 | 38 | 439 | — | 1,738 | 1,588 | 1,05,377 |
| 1973 ... | 1,331 | 37 | 469 | — | 1,837 | 1,667 | 1,07,112 |
| 1974 ... | 1,431 | 37 | 520 | — | 1,988 | 1,707 | 1,07,998 |
| 1975 ... | 1,554 | 36 | 590 | — | 2,180 | 1,791 | 1,09,834 |
| 1976 ... | 1,720 | 36 | 626 | — | 2,382 | 1,976 | 1,22,876 |
| 1977 ... | 1,828 | 36 | 653 | — | 2,517 | 2,088 | 1,30,999 |
| 1978 ... | 1,916 | 36 | 662 | — | 2,614 | 2,183 | 1,38,763 |
| 1979 ... | 2,442 | 45 | 757 | — | 3,244 | 2,829 | 1,60,196 |
| 1979 | | | | | | | |
| हिसार Hissar ... | 177 | 3 | 69 | — | 249 | 196 | 7,323 |
| सिरसा Sirsa ... | 68 | — | 26 | — | 94 | 81 | 3,591 |
| भिवानी Bhiwani ... | 35 | 1 | 26 | — | 62 | 56 | 7,217 |
| गुड़गांव Gurgaon ... | 130 | — | 21 | — | 151 | 118 | 5,345 |
| फरीदाबाद Faridabad ... | 769 | 7 | 131 | — | 907 | 834 | 76,677 |
| जींद Jind ... | 27 | 11 | 24 | — | 62 | 48 | 1,187 |
| महेन्द्रगढ़ Mahendragarh ... | 20 | — | 37 | — | 57 | 45 | 1,502 |
| अम्बाला Ambala ... | 624 | 8 | 168 | — | 800 | 726 | 28,236 |
| करनाल Karnal ... | 247 | 14 | 102 | — | 363 | 309 | 8,384 |
| कुरुक्षेत्र Kurukshetra ... | 72 | — | 62 | — | 134 | 113 | 1,644 |
| रोहतक Rohtak ... | 112 | 1 | 51 | — | 164 | 141 | 6,809 |
| सोनीपत Sonepat ... | 161 | — | 40 | — | 201 | 162 | 12,281 |

प्राप्ति स्थान : श्रम आयुक्त, हरियाणा।

*Source* : Labour Commissioner, Haryana.

हरियाणा में रजिस्टर्ड चालू

**Size and Distribution of Registered**

**संख्या** No. 12.2

| फैक्टरियों का आकार<br>Size of Factories | | 1973 फैक्टरियों की संख्या<br>Number of factories | 1973 कार्यकर्ताओं की औसत संख्या<br>Average number of workers | 1974 फैक्टरियों की संख्या<br>Number of Factories | 1974 कार्यकर्ताओं की औसत संख्या<br>Average number of workers |
|---|---|---|---|---|---|
| 1 | | 2 | 3 | 4 | 5 |
| 10 कार्यकर्ताओं से कम | Less than 10 workers ... | 223 | 1,196 | 300 | 1,427 |
| 10 या अधिक परन्तु 20 कार्यकर्ताओं से कम | 10 or more but less than 20 workers ... | 176 | 2,365 | 219 | 2,955 |
| 20 या अधिक परन्तु 50 कार्यकर्ताओं से कम | 20 or more but less than 50 workers ... | 195 | 6,051 | 223 | 7,269 |
| 50 या अधिक परन्तु 100 कार्यकर्ताओं से कम | 50 or more but less than 100 workers ... | 97 | 6,605 | 97 | 6,721 |
| 100 या अधिक परन्तु 500 कार्यकर्ताओं से कम | 100 or more but less than 500 workers ... | 106 | 23,733 | 113 | 25,084 |
| 500 या अधिक परन्तु 1,000 कार्यकर्ताओं से कम | 500 or more but less than 1,000 workers ... | 20 | 14,937 | 23 | 15,673 |
| 1,000 या अधिक परन्तु 5,000 कार्यकर्ताओं से कम | 1,000 or more but less than 5,000 workers ... | 17 | 29,118 | 18 | 32,496 |
| 5,000 कार्यकर्ता या अधिक | 5,000 workers or more ... | — | — | — | — |
| जोड़ | Total ... | 834 | 84,005 | 993 | 91,625 |

**टिप्पणी** .—सूचना विवरणियां प्रस्तुत करने वाली फैक्टरियों से सम्बन्धित है ।

*Note*.—Information relates to factories submitting returns.

**फैक्टरियों का आकार तथा वितरण**

**Working Factories in Haryana**

| 1975 | | 1976 | | 1977 | | 1978 | | 1979 | |
|---|---|---|---|---|---|---|---|---|---|
| फैक्टरियों की संख्या | कार्यकर्ताओं की औसत संख्या | फैक्टरियों की संख्या | कार्यकर्ताओं की औसत संख्या | फैक्टरियों की संख्या | कार्यकर्ताओं की औसत संख्या | फैक्टरियों की संख्या | कार्यकर्ताओं की औसत संख्या | फैक्टरियों की संख्या | कार्यकर्ताओं की औसत संख्या |
| Number of factories | Average number of workers | Number of factories | Average number of workers | Number of Factories | Average Number of workers | Number of factories | Average number of workers | Number of Factories | Averages number of workers |
| 6 | 7 | 8 | 9 | 10 | 11 | 12 | 13 | 14 | 15 |
| 420 | 1 ,779 | 452 | 2,016 | 382 | 1,814 | 349 | 1,724 | 415 | 1,983 |
| 223 | 3,030 | 238 | 3,311 | 272 | 3,742 | 270 | 3,679 | 280 | 3,895 |
| 250 | 7,823 | 277 | 8,556 | 304 | 9,666 | 334 | 10,410 | 292 | 9,219 |
| 112 | 7,837 | 115 | 8,142 | 113 | 8,187 | 132 | 9,370 | 125 | 8,764 |
| 120 | 26,296 | 125 | 26,254 | 149 | 30,604 | 156 | 32,745 | 153 | 31,905 |
| 24 | 16,131 | 29 | 19,183 | 30 | 21,805 | 28 | 19,751 | 34 | 23,397 |
| 17 | 28,351 | 19 | 35,378 | 17 | 33,834 | 17 | 32,775 | 20 | 38,840 |
| — | — | — | — | — | — | — | — | — | — |
| **1,166** | **91,247** | 1,255 | 1,02,840 | 1,267 | 1,09,652 | 1,286 | 1,10,454 | 1,319 | 1,18,003 |

प्राप्ति स्थान : श्रम आयुक्त, हरियाणा ।

*Source* : Labour Commissioner, Haryana.

हरियाणा में रजिस्टर्ड चालू फैक्टरियों का

**Size and Distribution of Registered Working Factories**

संख्या No. 12.2 (a)

| फैक्टरियों का आकार | Size of Factories | 1979 | | | | | | | | | |
|---|---|---|---|---|---|---|---|---|---|---|---|
| | | हिसार Hissar | | सिरसा Sirsa | | भिवानी Bhiwani | | गुड़गांव Gurgaon | | फरीदाबाद Faridabad | |
| | | A | B | A | B | A | B | A | B | A | B |
| 10 कार्यकर्त्ताओं से कम | Less than 10 workers | 28 | 105 | 6 | 18 | 12 | 45 | 12 | 46 | 68 | 287 |
| 10 या अधिक परन्तु 20 कार्यकर्त्ताओं से कम | 10 or more but less than 20 workers | 14 | 192 | 2 | 28 | — | — | 11 | 163 | 70 | 1,002 |
| 20 या अधिक परन्तु 50 कार्यकर्त्ताओं से कम | 20 or more but less than 50 workers | 13 | 412 | 4 | 118 | 3 | 94 | 10 | 326 | 136 | 4,451 |
| 50 या अधिक परन्तु 100 कार्यकर्त्ताओं से कम | 50 or more but less than 100 workers | 5 | 310 | 3 | 251 | 4 | 309 | 4 | 224 | 63 | 4,453 |
| 100 या अधिक परन्तु 500 कार्यकर्त्ताओं से कम | 100 or more but less than 500 workers | 8 | 1,394 | 1 | 125 | 4 | 901 | 3 | 397 | 98 | 20,495 |
| 500 या अधिक परन्तु 1000 कार्यकर्त्ताओं से कम | 500 or more but less than 1,000 workers | — | — | 1 | 889 | 1 | 751 | 2 | 1,318 | 20 | 13,189 |
| 1000 या अधिक परन्तु 5000 कार्यकर्त्ताओं से कम | 1,000 or more but less than 5,000 workers | 1 | 2,675 | — | — | 1 | 3,388 | — | — | 10 | 1,,299 |
| 5000 कार्यकर्ता य. अधिक | 5,000 or more .. | — | — | — | — | — | — | — | — | — | — |
| जोड़ | Total .. | 69 | 5,088 | 17 | 1,429 | 25 | 5,488 | 42 | 2,474 | 465 | 59,176 |

(ए) फैक्टिरयों की संख्या

(बी) श्रमिकों की औसत संख्या

*सूचना विवरणिया प्रस्तुत करने वाली फैक्टरियों से सम्बन्धित है ।

**TRIES**

जिलावार आकार तथा वितरण*

**in Haryana District-wise. ***

| 1979 | | | | | | | | | | | | | | | |
|---|---|---|---|---|---|---|---|---|---|---|---|---|---|---|---|
| जींद Jind | | महेन्द्रगढ़ Mahendragarh | | अम्बाला Ambala | | करनाल Karnal | | कुरूक्षेत्र Kurukshetra | | रोहतक Rohtak | | सोनीपत Sonepat | | जोड़ Total | |
| A | B | A | B | A | B | A | B | A | B | A | B | A | B | A | B |
| 6 | 8 | 11 | 33 | 161 | 982 | 49 | 169 | 15 | 80 | 25 | 106 | 22 | 104 | 415 | 1,983 |
| 2 | 27 | 2 | 31 | 100 | 1,299 | 45 | 679 | 6 | 76 | 13 | 180 | 15 | 218 | 280 | 3,895 |
| 2 | 91 | 3 | 86 | 32 | 897 | 40 | 1,266 | 3 | 67 | 15 | 450 | 31 | 961 | 292 | 9,219 |
| — | — | 1 | 55 | 11 | 777 | 11 | 785 | 4 | 265 | 7 | 502 | 12 | 833 | 125 | 8,764 |
| 2 | 635 | 1 | 210 | 13 | 2,882 | 11 | 2,068 | — | — | 3 | 877 | 9 | 1,921 | 153 | 31,905 |
| — | — | 1 | 726 | 1 | 693 | 1 | 553 | — | — | 4 | 2,856 | 3 | 2,422 | 34 | 23,397 |
| — | — | — | — | 6 | 14,142 | — | — | — | — | — | — | 2 | 3,336 | 20 | 38,840 |
| — | — | — | — | — | — | — | — | — | — | — | — | — | — | — | — |
| 12 | 761 | 19 | 1,141 | 324 | 21,672 | 157 | 5,520 | 28 | 488 | 67 | 4,971 | 94 | 9,795 | 1,319 | 1,18,003 |

(A) Number of Factories.
(B) Average number of workers.
*Information relates to factories submitting returns.

प्राप्ति स्थान : श्रम आयुक्त, हरियाणा।
*Source* : Labour Commissioner, Haryana.

उद्योग

**INDUSTRIES**

31 दिसम्बर, 1979 को उद्योगवार तथा जिलावार चालू फैक्टरियों की संख्या

**Number of working Factories-Industry-wise and District-wise on 31st December, 1979**

संख्या No. 12.3

| उदयोग कूट Industry Code | उद्योग Industry | हिसार Hissar | सिरसा Sirsa | भिवानी Bhiwani | गुड़गांव Gurgaon | फरीदाबाद Faridabad | जींद Jind | महेन्द्रगढ़ Mahendragarh | अम्बाला Ambala | करनाल Karnal | कुरुक्षेत्र Kurukshetra | रोहतक Rohtak | सोनीपत Sonepat | जोड़ Total |
|---|---|---|---|---|---|---|---|---|---|---|---|---|---|---|
| 1 | | 2 | 3 | 4 | 5 | 6 | 7 | 8 | 9 | 10 | 11 | 12 | 13 | 14 |
| धारा 2 एम (i) के अधीन | Under section 2m (i) | | | | | | | | | | | | | |
| 20–21 खाद्यान्न पदार्थ | Food products .. | 30 | 20 | 4 | 3 | 21 | 13 | 2 | 32 | 31 | 40 | 14 | 10 | 220 |
| 22 पेय पदार्थ तम्बाकू तथा तम्बाकू के पदार्थ | Beverages, Tabacco and Tabacco products .. | — | — | — | 1 | 1 | — | — | 2 | 2 | — | — | 1 | 7 |
| 23 सूती कपड़े | Cotton Textile .. | 58 | 33 | 7 | 4 | 46 | 8 | 1 | 6 | 14 | — | 8 | 13 | 198 |
| 24 ऊन, शिल्क तथा सिंथैटिक फायबर | Wool, silk and Synthetic fibre .. | — | 1 | 1 | — | 10 | — | 2 | — | 63 | — | 1 | 3 | 81 |
| 25 जूट, हैम्प तथा मेस्ता के कपड़े | Jute, Hemp and Mesta textiles | — | — | — | — | 1 | — | — | — | — | — | — | — | 1 |
| 26 कपड़े के पदार्थ | Textile products .. | — | — | — | — | 19 | 1 | — | — | 1 | — | 1 | 1 | 23 |
| 27 लकड़ी तथा लकड़ी के पदार्थ इत्यादि | Wood and Wood products, etc. .. | 2 | — | — | 2 | 12 | 1 | — | 40 | 2 | 1 | 3 | 2 | 65 |
| 28 कागज तथा कागज के पदार्थ | Paper and paper products .. | 2 | 1 | — | — | 31 | — | 2 | 15 | 5 | 1 | — | 4 | 61 |
| 29 चमड़ा तथा चमड़े के पदार्थ | Leather and Leather products .. | — | — | — | 1 | 3 | — | — | — | 2 | — | — | 4 | 10 |
| 30 रबड़, प्लास्टिक तथा पैट्रोलियम पदार्थ | Rubber, Plastic and Petroleum products | 7 | — | — | 10 | 43 | — | 1 | 2 | 5 | — | 5 | 19 | 92 |
| 31 रसायिनक तथा रसायनिक पदार्थ | Chemical and Chemical products .. | 4 | 1 | 2 | 5 | 56 | — | 2 | 7 | 7 | 6 | 7 | 20 | 117 |
| 32 गैर-धात्विक खनिज पदार्थ | Non-metallic mineral products .. | 1 | — | 7 | 16 | 36 | — | — | 8 | 1 | — | 10 | 3 | 82 |
| 33 आधारभूत धातु तथा अलोयज उद्योग | Basic metal and Alloys industries .. | 15 | — | 2 | 5 | 91 | 1 | 2 | 61 | 15 | 2 | 13 | 13 | 220 |

## उद्योग
## INDUSTRIES

### 31 दिसम्बर, 1979 को उद्योगवार तथा जिलावार चालू फैक्टरियों की संख्या
### Number of working Factories Industry-wise and District-wise as on 31st December, 1979

संख्या No. 12·3 (जारी—contd.)

| उद्योग कूट Industry Code | उद्योग | Industry | हिसार Hissar | सिरसा Sirsa | भिवानी Bhiwani | गुड़गांव Gurgaon | फरीदाबाद Faridabad | जींद Jind | महेन्द्रगढ़ Mahendragarh | अम्बाला Ambala | करनाल Karnal | कुरुक्षेत्र Kurukshetra | रोहतक Rohtak | सोनीपत Sonepat | जोड़ Total |
|---|---|---|---|---|---|---|---|---|---|---|---|---|---|---|---|
| 1 | | | 2 | 3 | 4 | 5 | 6 | 7 | 8 | 9 | 10 | 11 | 12 | 13 | 14 |
| 34 | धातु पदार्थ तथा भाग | Metal products and parts .. | 5 | 1 | 3 | 20 | 75 | — | 4 | 292 | 15 | 1 | 8 | 13 | 437 |
| 35 | मशीनरी तथा मशीन यन्त्र इत्यादि | Machinery and Machine Tools, etc. .. | 7 | — | 2 | 13 | 143 | — | 1 | 50 | 40 | 6 | 13 | 8 | 283 |
| 36 | विद्युत मशीनरी, साधित्र तथा उपकरण | Electrical Machinery, apparatus appliances | 1 | — | — | 3 | 63 | — | — | 3 | 3 | 1 | 7 | 5 | 86 |
| 37 | परिवहन उपस्कर तथा भाग | Transport equipment and parts .. | 1 | — | 2 | 4 | 34 | — | — | 2 | — | — | 5 | 5 | 53 |
| 38 | दूसरे निर्माण उद्योग | Other Manufacturing industries .. | 1 | 1 | — | 8 | 13 | — | — | 40 | — | — | 3 | 2 | 68 |
| 40 | विद्युत | Electricity .. | 1 | — | — | — | 4 | — | — | 1 | 1 | — | — | — | 7 |
| 41 | गैस तथा भाप | Gas and Steam .. | 1 | — | — | 2 | 5 | — | — | 1 | — | 1 | 1 | — | 11 |
| 42 | जल कार्य तथा पूर्ति | Water works and supply .. | — | — | — | — | — | — | — | 1 | — | — | — | — | 1 |
| 60 | थोक तथा प्रचून विक्रेता तथा होटल रेस्तरां | Wholesale and Retail trade, Restaurants and Hotels .. | — | — | 1 | — | — | — | — | 1 | — | — | — | — | 2 |
| 62 | लकड़ी, कागज़ आदि के थोक विक्रेता | Wholesale trade in Wood and Paper, etc. | — | — | — | — | — | — | — | 1 | — | — | — | — | 1 |
| 74 | स्टोरेज व वेयर हाऊसिंग | Storage and warehousing .. | — | — | — | — | 1 | — | — | 1 | 2 | — | — | 2 | 6 |
| 92 | अनुसंधान व वैज्ञानिक सेवायें | Research and Scientific Services | — | — | — | — | 1 | | — | — | — | — | — | — | 1 |
| 93 | चिकित्सा और स्वास्थ्य सेवाएं | Medical and Health Services .. | 1 | — | — | — | — | — | — | — | — | — | — | — | 1 |
| 97 | मुरम्मत सेवाएं | Repair Services .. | 4 | — | — | 2 | 9 | — | — | 12 | 5 | 4 | 1 | 2 | 39 |
| | जोड़ | Total .. | 141 | 58 | 31 | 99 | 718 | 24 | 17 | 578 | 214 | 63 | 100 | 130 | 2,173 |

# उद्योग
# INDUSTRIES

## 31 दिसम्बर, 1979 को उद्योगवार तथा जिलावार चालू फैक्टरियों की संख्या
## Number of working Factories Industry-wise and District-wise as on 31st December, 1979

संख्या No. 12.3 (समाप्त-concld)

| उद्योग कूट Industry Code | उद्योग Industry | हिसार Hissar | सिरसा Sirsa | भिवानी Bhiwani | गुड़गांव Gurgaon | फरीदाबाद Faridabad | जींद Jind | महेन्द्रगढ़ Mahendragarh | अम्बाला Ambala | करनाल Karnal | कुरुक्षेत्र Kurukshetra | रोहतक Rohtak | सोनीपत Sonepat | जोड़ Total |
|---|---|---|---|---|---|---|---|---|---|---|---|---|---|---|
| | 1 | 2 | 3 | 4 | 5 | 6 | 7 | 8 | 9 | 10 | 11 | 12 | 13 | 14 |
| धारा 2 एम (ii) के अधीन | Under section 2m (ii) | | | | | | | | | | | | | |
| 20–21 खाद्यान्न पदार्थ | Food products .. | — | — | — | — | — | — | — | — | 1 | — | — | — | 1 |
| 22 पेय पदार्थ तम्बाकू तथा तम्बाकू के पदार्थ | Beverages Tobacco and tobacco products | — | — | — | — | — | — | — | 2 | — | — | — | — | 2 |
| 23 सूती कपड़े | Cotton textiles .. | — | — | — | — | 2 | — | — | — | 4 | — | — | — | 6 |
| 24 ऊन, शिल्क तथा सिंथैटिक फायबर | Wool, Silk and synthetic fibre .. | 1 | — | — | — | — | — | — | 1 | 2 | — | — | — | 4 |
| 26 कपड़े के पदार्थ | Textile products .. | — | — | — | — | — | — | — | 1 | 1 | — | — | — | 2 |
| 28 कागज तथा कागज के पदार्थ | Paper and paper products .. | — | — | — | — | — | — | — | — | 1 | — | 1 | — | 2 |
| 30 रबड़, प्लास्टिक पैट्रोलियम पदार्थ | Rubber, Plastic Petroleum products .. | — | — | — | — | — | — | — | 1 | — | — | — | — | 1 |
| 32 गैर धात्विक खनिज पदार्थ | Non-metallic mineral products .. | — | — | — | — | 4 | 4 | — | — | — | — | — | — | 8 |
| 34 धातु पदार्थ तथा भाग | Metal products and parts .. | — | — | — | — | — | — | — | — | — | — | — | — | — |
| 35 मशीनरी तथा मशीन यन्त्र इत्यादि | Machinery, Machine tools etc. .. | — | — | — | — | — | — | — | — | — | — | — | — | — |
| 38 दूसरे निर्माण उद्योग | Other manufacturing industries .. | — | — | — | — | — | — | — | — | — | — | — | — | — |
| 97 मुरम्मत सेवाएं | Repair Services .. | — | — | — | — | — | — | — | 1 | — | — | — | — | 1 |
| जोड़ | Total .. | 1 | — | — | — | 6 | 4 | — | 6 | 9 | — | 1 | — | 27 |
| धारा 85 के अधीन | Under section 85 | 7 | 4 | 3 | — | 10 | — | — | 8 | 18 | 19 | — | 1 | 70 |
| 20–21 खाद्यान्न पदार्थ | Food products .. | 1 | 1 | — | — | — | — | — | — | 1 | — | — | — | 3 |
| 23 सूती कपड़े | Cotton Textile .. | 45 | 18 | 16 | 9 | 70 | 20 | 21 | 109 | 64 | 31 | 39 | 30 | 472 |
| 27 लकड़ी तथा लकड़ी के पदार्थ | Wood and wood products .. | — | — | — | 2 | 5 | — | — | 1 | 3 | — | — | 1 | 12 |
| 31 पैट्रोल तथा कोल के अतिरिक्त रसायनिक पदार्थ | Chemicals and Chemical Product (except) Products of Petroleum and Coal .. | 1 | — | 6 | 7 | 22 | — | 7 | 5 | — | — | — | — | 48 |
| 32 गैर धात्विक खनिज पदार्थ | Non-metallic mineral products .. | — | — | — | 1 | 3 | — | — | 18 | — | — | — | — | 22 |
| 34 धातु पदार्थ तथा भाग | Metal products and parts .. | — | — | — | — | — | — | — | — | — | — | 1 | — | 1 |
| 35 मशीनरी तथा मशीन यन्त्र, इत्यादि | Machinery, Machine Tool, etc. .. | — | — | — | — | — | — | — | 1 | — | — | — | — | 1 |
| जोड़ | Total .. | 54 | 23 | 25 | 19 | 110 | 20 | 28 | 142 | 86 | 50 | 40 | 32 | 629 |
| कुल जोड़ | Grand Total .. | 196 | 81 | 56 | 118 | 834 | 48 | 45 | 726 | 309 | 113 | 141 | 162 | 2,829 |

प्राप्ति स्थान :—श्रम आयुक्त, हरियाणा।
*Source*: Labour Commissioner, Haryana.

# उद्योग

# INDUSTRIES

## 31 दिसम्बर, 1979 को उद्योगवार तथा जिलावार चालू फैक्टरियों में कार्य कर रहे कार्यकर्ताओं की संख्या

## Number of Workers Employed in Working Factories Industry-wise and District-wise as on 31st December, 1979

संख्या No 12·4.

| उद्योग कूट Industry Code | उद्योग Industry | हिसार Hissar | सिरसा Sirsa | भिवानी Bhiwani | गुड़गांव Gurgaon | फरीदाबाद Faridabad | जींद Jind | महेन्द्रगढ़ Mahendragarh | अम्बाला Ambala | करनाल Karnal | कुरुक्षेत्र Kurukshetra | रोहतक Rohtak | सोनीपत Sonepat | जोड़ Total |
|---|---|---|---|---|---|---|---|---|---|---|---|---|---|---|
| | 1 | 2 | 3 | 4 | 5 | 6 | 7 | 8 | 9 | 10 | 11 | 12 | 13 | 14 |
| धारा 2 एम (i) के अधीन | Under section 2m (i) | | | | | | | | | | | | | |
| 20–21 खाद्यान्न पदार्थ | Food products .. | 526 | 463 | 250 | 39 | 467 | 410 | 23 | 2,323 | 1,312 | 625 | 904 | 1,359 | 8,701 |
| 22 पेय पदार्थ, तम्बाकू तथा तम्बाकू के पदार्थ | Beverages Tabacoo and Tabacco products .. | — | — | — | 124 | 162 | — | — | 338 | 300 | — | — | 150 | 1,074 |
| 23 सूती कपड़े | Cotton Textiles .. | 4,505 | 2,903 | 5,268 | 838 | 5,712 | 151 | 40 | 56 | 478 | — | 1,144 | 565 | 21,660 |
| 24 ऊन, शिल्क तथा सिंथैटिक फायबर | Wool, Silk and synthetic fibre textile .. | — | 25 | 4 | — | 1,064 | — | 171 | — | 1,872 | — | 89 | 105 | 3,330 |
| 25 जूट, हैम्प तथा मेस्ता के कपड़े | Jute, Hemp and Mesta textiles .. | — | — | — | — | 352 | — | — | — | — | — | — | — | 352 |
| 26 कपड़े के पदार्थ | Textile products .. | — | — | — | — | 2,110 | 14 | — | — | 29 | — | 7 | 39 | 2,199 |
| 27 लकड़ी तथा लकड़ी के पदार्थ, इत्यादि | Wood and wood products, etc. .. | 2 | — | — | 29 | 211 | 1 | — | 691 | 20 | 2 | 76 | 208 | 1240 |
| 28 कागज तथा कागज के पदार्थ | Paper and Paper products .. | 20 | 20 | — | — | 3,701 | — | 806 | 3,318 | 525 | 92 | — | 85 | 8,567 |
| 29 चमड़ा तथा चमड़े के पदार्थ | Leather and leather products .. | — | — | — | 40 | 179 | — | — | — | 66 | — | — | 128 | 413 |
| 30 रबड़, प्लास्टिक पैट्रोलियम पदार्थ इत्यादि | Rubber, plastic, petroleum products etc. .. | 91 | — | — | 899 | 5,546 | — | 13 | 26 | 383 | — | 107 | 1,323 | 8,388 |

# उद्योग

# INDUSTRIES

## 31 दिसम्बर, 1979 को उद्योगवार तथा ज़िलावार चालू फैक्टरियों में कार्य कर रहे कार्यकर्ताओं की संख्या

## Number of Workers Employed in Working Factories Industry-wise and District-wise as on 31st December, 1979

संख्या No. 12.4—(जारी contd.)

| उद्योग कूट Industry Code | उद्योग | Industry | हिसार Hissar | सिरसा Sirsa | भिवानी Bhiwani | गुड़गांव Gurgaon | फरीदाबाद Faridabad | जींद Jind | महेन्द्रगढ़ Mahendragarh | अम्बाला Ambala | करनाल Karnal | कुरुक्षेत्र Kurukshetra | रोहतक Rohtak | सोनीपत Sonepat | जोड़ Total |
|---|---|---|---|---|---|---|---|---|---|---|---|---|---|---|---|
| | | 1 | 2 | 3 | 4 | 5 | 6 | 7 | 8 | 9 | 10 | 11 | 12 | 13 | 14 |
| 31 | रसायन तथा रसायनिक पदार्थ | Chemical and Chemical Products .. | 68 | 10 | 122 | 85 | 2402 | — | 10 | 117 | 227 | 200 | 151 | 736 | 4128 |
| 32 | गैर-धात्विक खनिज पदार्थ | Non-metallic mineral products .. | 40 | — | 838 | 582 | 4090 | — | — | 1293 | 9 | — | 2453 | 84 | 9389 |
| 33 | आधारभूत धातु तथा अलोयज उद्योग | Basic metal and Alloys industries .. | 838 | — | 2[illegible]5 | 132 | 9059 | 420 | 64 | 1265 | 335 | 22 | 597 | 1661 | 14598 |
| 34 | धातु पदार्थ तथा भाग | Metal products and parts .. | 40 | 80 | 296 | 759 | 4152 | — | 287 | 4052 | 528 | 16 | 371 | 1898 | 12482 |
| 35 | मशीनरी तथा मशीन यन्त्र इत्यादि | Machinery, Machine Tools etc. .. | 488 | — | 13 | 461 | 13834 | — | 22 | 7041 | 999 | 119 | 385 | 272 | 23634 |
| 36 | विद्युत मशीनरी, साधित्र तथा उपकरण | Electrical Machinery, apparatus, appliances | 9 | — | — | 82 | 12484 | — | — | 756 | 44 | 6 | 84 | 425 | 13190 |
| 37 | परिवहन उपस्कर तथा भाग | Transport equipment and parts .. | 9 | — | 21 | 630 | 5723 | — | — | 153 | — | — | 140 | 2827 | 9503 |
| 38 | दूसरे निर्माण उद्योग | Other manufacturing industries .. | 14 | 10 | — | 281 | 2316 | — | — | 1065 | — | — | 84 | 36 | 3806 |
| 40 | विद्युत | Electricity .. | 56 | — | — | — | 1528 | — | — | 12 | 79 | — | — | — | 1675 |
| 41 | गैस तथा भाप | Gas and Steam .. | 16 | — | — | 58 | 292 | — | — | 33 | — | 11 | 10 | — | 420 |
| 42 | जल कार्य तथा पूर्ति | Water Works and Supply .. | — | — | — | — | — | — | — | 14 | — | — | — | — | 14 |
| 60 | थोक तथा प्रचून विक्रेता होटल तथा रेस्टोरेन्ट | Whole sale and Retail trade Restaurants & Hotel .. | — | — | 94 | — | — | — | — | 50 | — | — | — | — | 144 |
| 62 | लकड़ी कागज आदि के थोक विक्रेता | Whole Sale Trade in Wood & Paper etc. | — | — | — | — | — | — | — | 19 | — | — | — | — | 19 |
| 74 | स्टोरेज व वेयर हाऊसिंग | Storage and Ware housing .. | — | — | — | — | 11 | — | — | 16 | 23 | — | — | 106 | 156 |
| 92 | अनुसन्धान व वैज्ञानिक सेवाएं | Reasearch and Scientific Services | — | — | — | — | 90 | — | — | — | — | — | | — | 90 |
| 93 | चिकित्सा और स्वास्थ्य | Medical and Health Services .. | 75 | — | — | — | — | — | — | — | — | — | — | — | 75 |
| 97 | मुरम्मत सेवाएं | Repair Services .. | 272 | — | — | 207 | 270 | — | — | 5008 | 313 | 330 | 30 | 155 | 6585 |
| | जोड़ | Total .. | 7069 | 3511 | 7111 | 5246 | 75758 | 996 | 1436 | 26946 | 7542 | 1423 | 6632 | 12162 | 155832 |

उद्योग

**INDUSTRIES**

31 दिसम्बर, 1979 को उद्योगवार तथा जिलावार चालू फैक्टरियों में कार्य कर रहे कार्यकर्ताओं की संख्या

संख्या No. 12.4 (जारी contd.) **Number of Workers Employed in Working Factories Industry-wise and District-wise as on 31st December, 1979**

| उद्योग कूट Industry Code | उद्योग Industry | हिसार Hissar | सिरसा Sirsa | भिवानी Bhiwani | गुड़गांव Gurgaon | फरीदाबाद Faridabad | जीन्द Jind | महेन्द्रगढ़ Mahendragarh | अम्बाला Ambala | करनाल Karnal | कुरुक्षेत्र Kurukshetra | रोहतक Rohtak | सोनीपत Sonepat | जोड़ Total |
|---|---|---|---|---|---|---|---|---|---|---|---|---|---|---|
| | 1 | 2 | 3 | 4 | 5 | 6 | 7 | 8 | 9 | 10 | 11 | 12 | 13 | 14 |
| धारा 2 एम (ii) के अधीन | Under Section 2 m(ii) | | | | | | | | | | | | | |
| 20–21 खाद्यान्न पदार्थ | Food Products .. | — | — | — | — | — | — | — | — | 19 | — | — | — | 19 |
| 22. पेय पदार्थ तम्बाकू तथा तम्बाकू पदार्थ | Beveragess tobacco and tobacco products | — | — | — | — | — | — | — | 73 | — | — | — | — | 73 |
| 23. सूती कपड़े | Cotton Textiles .. | — | — | — | — | 36 | — | — | — | 99 | — | — | — | 135 |
| 24. ऊन, शिल्क तथा सिंथैटिक फॉयबर | Wool, Silk and Synthetic Fibre .. | 50 | — | — | — | — | — | — | 441 | 223 | — | — | — | 714 |
| 26. कपड़े के पदार्थ | Textile Products .. | — | — | — | — | — | — | — | 34 | 170 | — | — | — | 204 |
| 28. कागज तथा कागज के पदार्थ | Paper and paper products .. | — | — | — | — | — | — | — | — | 12 | — | 36 | — | 48 |
| 30. रबड़ तथा रबड़ सम्बन्धी पदार्थ | Rubber and Rubber products .. | — | — | — | — | — | — | — | 8 | — | — | — | — | 8 |
| 32. गैर-धात्विक खनिज पदार्थ | Non-Metalic Mineral products .. | — | — | — | — | 320 | 146 | — | — | — | — | — | — | 466 |
| 34. धातु पदार्थ तथा भाग | Metal products and parts .. | — | — | — | — | — | — | — | — | — | — | — | — | — |
| 35. मशीनरी तथा मशीन यन्त्र इत्यादि | Machinery, Machine Tools, etc. .. | — | — | — | — | — | — | — | — | — | — | — | — | — |
| 38. दूसरे निर्माण उद्योग | Other Manufacturing Industries .. | — | — | — | — | — | — | — | — | — | — | — | — | — |
| 97. मुरम्मत सेवायें | Repair Services .. | — | — | — | — | — | — | — | 23 | — | — | — | — | 23 |
| जोड़ | Total .. | 50 | — | — | — | 356 | 146 | — | 579 | 523 | — | 36 | — | 1,690 |

# उद्योग
# INDUSTRIES

## 31 दिसम्बर, 1979 को उद्योगवार तथा जिलावार चालू फैक्टरियों में कार्य कर रहे कार्यकर्ताओं की संख्या

संख्या No. 12.4 (समाप्त concld.) **Number of Workers Employed in Working Factories Industry-wise and District-wise as on 31st December, 1979**

| उद्योग कूट Industry Code | उद्योग Industry | हिसार Hissar | सिरसा Sirsa | भिवानी Bhiwani | गुड़गांव Gurgaon | फरीदाबाद Faridabad | जींद Jind | महेन्द्रगढ़ Mahendragarh | अम्बाला Ambala | करनाल Karnal | कुरुक्षेत्र Kurukshetra | रोहतक Rohtak | सोनीपत Sonepat | जोड़ Total |
|---|---|---|---|---|---|---|---|---|---|---|---|---|---|---|
| | 1 | 2 | 3 | 4 | 5 | 6 | 7 | 8 | 9 | 10 | 11 | 12 | 13 | 14 |
| धारा 85 के अधीन | Under Section 85 | | | | | | | | | | | | | |
| 20–21 खाद्यान पदार्थ | Food products | 55 | 20 | 10 | — | 53 | — | — | 36 | 114 | 123 | — | 3 | 414 |
| 23. सूती कपड़े | Cotton Textiles | 7 | 4 | — | — | — | — | — | — | 7 | — | — | — | 18 |
| 27 लकड़ी तथा लकड़ी के पदार्थ | Wood and Wood products .. | 140 | 56 | 46 | 30 | 331 | 45 | 51 | 505 | 177 | 98 | 140 | 109 | 1728 |
| 31 पैट्रोल तथा कोल के अतिरिक्त रसायनिक पदार्थ | Chemicals and Chemical Products except of Petrol & Coal .. | — | — | — | 13 | 37 | — | — | 8 | 21 | — | — | 7 | 86 |
| 32 गैर-धात्विक खनिज पदार्थ | Non-metallic mineral products .. | 2 | — | 50 | 49 | 130 | — | 15 | 51 | — | — | — | — | 297 |
| 34 धातु पदार्थ तथा भाग | Metal products and parts .. | — | — | — | 7 | 12 | — | — | 107 | — | — | — | — | 126 |
| 35 मशीनरी तथा मशीन यन्त्र इत्यादि | Machinery, Machine tools, etc. .. | — | — | — | — | — | — | — | — | — | — | 1 | — | 1 |
| 38. अन्य निर्माण उद्योग | Other manufacturing industry .. | — | — | — | — | — | — | — | 4 | — | — | — | — | 4 |
| जोड़ | Total .. | 204 | 80 | 106 | 99 | 563 | 45 | 66 | 711 | 319 | 221 | 141 | 119 | 2674 |
| कुल जोड़ | Grand Total .. | 7323 | 3591 | 7217 | 5345 | 76677 | 1187 | 1502 | 28236 | 8384 | 1644 | 6809 | 12281 | 160196 |

प्राप्ति स्थान—श्रम आयुक्त, हरियाणा।
*Source* : Labour Commissioner, Haryana.

हरियाणा में औद्योगिक उत्पादन

# INDUSTRIAL PRODUCTION IN HARYANA

संख्या No. 12·5

| वर्ष / जिला | Year / District | कागज Paper उत्पादन (मीट्रीक टन) Production (M. tons) | कागज Paper नियुक्त व्यक्ति (सं.) Employment (No.) | सूती कपड़े Textiles (Cotton) उत्पादन (रु. 000) Production (Rs. 000) | सूती कपड़े Textiles (Cotton) नियुक्त व्यक्ति (सं.) Employment (No.) | सीमेंट Cement उत्पादन (मीट्रीक टन) Production (M. tons) | सीमेंट Cement नियुक्त व्यक्ति (सं.) Employment (No.) | खांड Sugar उत्पादन (मीट्रीक टन) Production (M. tons) | खांड Sugar नियुक्त व्यक्ति (सं.) Employment (No.) |
|---|---|---|---|---|---|---|---|---|---|
| | 1 | 2 | 3 | 4 | 5 | 6 | 7 | 8 | 9 |
| | 1968-69 ... | 39,980 | 3,338 | 1,99,426 | 24,912 | 4,90,071 | 1,855 | 46,744 | 2,852 |
| | 1969-70 ... | 85,947 | 3,218 | 2,48,313 | 23,084 | 5,29,220 | 2,549 | 42,526 | 3,241 |
| | 1970-71 ... | 43,395 | 3,410 | 3,17,857 | 15,250 | 4,99,387 | 2,703 | 83,459 | 3,485 |
| | 1971-72 ... | 42,975 | 3,788 | 3,93,503 | 16,010 | 6,00,500 | 2,529 | 75,876 | 3,018 |
| | 1972-73 ... | 52,925 | 3,950 | 2,73,845 | 23,870 | 3,75,925 | 1,902 | 92,988 | 3,696 |
| | 1973-74 ... | 44,254 | 3,824 | 4,35,870 | 28,484 | 5,65,970 | 1,995 | 93,809 | 3,618 |
| | 1974-75 ... | 61,004 | 3,824 | 3,43,765 | 23,794 | 3,82,069 | 1,811 | 1,10,501 | 3,903 |
| | 1975-76 ... | 54,835 | 4,738 | 4,52,868 | 33,001 | 4,46,664 | 1,862 | 1,06,961 | 3,290 |
| | 1976-77 ... | 59,174 | 5,164 | 4,61,002 | 37,127 | 3,38,341 | 2,456 | 1,16,350 | 4,902 |
| | 1977-78 ... | 64,820 | 6,773 | 4,65,019 | 39,040 | 5,32,005 | 2,492 | 1,48,628 | 4,594 |
| | 1978-79 .. | 2,36,432 | 7,298 | 8,01,920 | 48,197 | 1,27,763 | 1,382 | 2,45,145 | 4,601 |
| 1979-80@ | 1979-80@ ... | 70,002 | 6,727 | 9,50,450 | 53,243 | 3,97,000 | 1,627 | 3,04,276 | 4,496 |
| हिसार | Hissar ... | — | — | 1,85,391 | 4,514 | — | — | — | — |
| सिरसा | Sirsa ... | — | — | — | — | — | — | — | — |
| भिवानी | Bhiwani ... | — | — | 3,39,669 | 6,404 | * | — | — | — |
| गुड़गांव | Gurgaon ... | — | — | 35,700 | 1,195 | — | — | — | — |
| फरीदाबाद | Faridabad ... | 18,000 | 1,150 | 50,735 | 7,885 | — | — | — | — |
| जींद | Jind ... | — | — | — | — | — | — | — | — |
| महेन्द्रगढ़ | Mahendragarh | 2,485 | 1,849 | — | — | — | — | — | — |
| अम्बाला | Ambala ... | 46,017 | 3,658 | — | — | 3,97,000 | 1,627 | 37,100 | 1,730 |
| करनाल | Karnal ... | 3,500 | 70 | 3,25,500 | 31,442 | — | — | — | — |
| कुरुक्षेत्र | Kurukshetra... | — | — | 230 | 6 | — | — | 1,13,964 | 1,051 |
| रोहतक | Rohtak ... | — | — | 1,225 | 657 | — | — | 53,000 | 700 |
| सोनीपत | Sonepat ... | — | — | 12,000 | 1,140 | — | — | 1,00,212 | 1,015 |

@अनन्तिम
*Provisional.

*इकाई बन्द पड़ी है ।
*Unit is lying closed.

TRIES

औद्योगिक उत्पादन

In Haryana

| साईकलें *Cycles* | | सिलाई की मशीनें *Sewing Machines* | | कृषि उपस्कर तथा मशीनी औज़ार *Agricultural Implements and Machine tools* | | इस्पात पुन:रोलिंग *Steel Re-rolling* | | जलपाईप फिटिंग *Water Pipe fittings* | |
|---|---|---|---|---|---|---|---|---|---|
| उत्पादन (सं.) Production (No.) | नियुक्त व्यक्ति (सं.) Employment (No.) | उत्पादन (सं.) Production (No.) | नियुक्त व्यक्ति (सं.) Employment (No.) | उत्पादन (लाख रु.) Production (lakh rupees) | नियुक्त व्यक्ति (सं.) Employment (No.) | उत्पादन (मीट्रीक टन) Production (M. tons) | नियुक्त व्यक्ति (सं.) Employment (No.) | उत्पादन (000 रु.) Production (Thousand rupees) | नियुक्त व्यक्ति (सं.) Employment (No.) |
| 10 | 11 | 12 | 13 | 14 | 15 | 16 | 17 | 18 | 19 |
| 3,68,820 | 3,021 | 22,377 | 74 | 599 | 9,121 | 16,635 | 482 | 9,415 | 760 |
| 4,41,356 | 3,266 | 19,301 | 77 | 580 | 7,745 | 24,669 | 695 | 2,345 | .. |
| 4,68,349 | 3,399 | .. | .. | 1,277 | 11,598 | 23,576 | 789 | 1,565 | 147 |
| 5,08,927 | 3,030 | 23,401 | 95 | 1,772 | 11,538 | 34,779 | 1,160 | 2,760 | 229 |
| 6,32,000 | 3,245 | 26,902 | 72 | 2,401 | 12,806 | 49,755 | 2,331 | 11,538 | 247 |
| 6,31,737 | 3,424 | 19,100 | 112 | 1,874 | 9,438 | 65,250 | 2,146 | 63,600 | 3,280 |
| 6,05,865 | 3,834 | 8,675 | 84 | 1,048 | 6,226 | 44,949 | 2,070 | 1,450 | 70 |
| 5,81,333 | 3,552 | 8,837 | 164 | 1,634 | 7,676 | 92,801 | 3,091 | 1,98,905 | 1,355 |
| 7,29,432 | 3,822 | 13,512 | 231 | 1,724 | 8,051 | 1,12,321 | 3,157 | 2,23,003 | 1,325 |
| 7,25,043 | 4,042 | 14,245 | 240 | 2,787 | 11,517 | 1,28,674 | 3,602 | 1,87,217 | 1,378 |
| 7,72,359 | 3,984 | 17,252 | 285 | 64,248 | 13,347 | 1,30,066 | 2,632 | 1,75,928 | 1,507 |
| 1,20,240 | 4,005 | 15,791 | 155 | 70,034 | 15,316 | 2,54,789 | 3,396 | 1,85,380 | 1,409 |
| — | — | 70 | 7 | 25 | 266 | 1,06,900 | 182 | 1,500 | 52 |
| — | — | — | — | 162 | 225 | — | — | — | — |
| — | — | — | — | 1,820 | 288 | 8,312 | 386 | 810 | 30 |
| — | — | — | — | 490 | 1,632 | 650 | 135 | — | — |
| — | — | 12,600 | 57 | 610 | 1,710 | 98,210 | 1,872 | — | — |
| — | — | 651 | 6 | 17 | 165 | — | — | — | — |
| — | — | — | — | 36 | 260 | — | — | — | — |
| — | — | 370 | 43 | 1,080 | 3,610 | 6,195 | 234 | — | — |
| — | — | 1,520 | 10 | 65,000 | 2,200 | 1,000 | 30 | — | — |
| — | — | 330 | 25 | 110 | 350 | — | — | — | — |
| — | — | — | — | 584 | 4,450 | 15,520 | 267 | 960 | 15 |
| 1,20,240 | 4,005 | 250 | 7 | 100 | 160 | 18,002 | 290 | 1,82,110 | 1,512 |

संख्या No. 12·5— (समाप्त *concld.*)

| वर्ष / जिला | Year / District | साईकलों के पुर्जे *Cycle Parts* उत्पादन (000 रु.) Production (Thousand Rs.) | नियुक्त व्यक्ति (सं.) Employment (No.) | विज्ञान का सामान *Scientific Instruments* उत्पादन (000 रु.) Production (Thousand Rs.) | नियुक्त व्यक्ति (सं.) Employment (No.) | शीशा *Glass* उत्पादन (000 रु.) Production Thousand Rs.) | नियुक्त व्यक्ति (सं.) Employment (No.) | हौज़री *Hosiery* उत्पादन (लाख रु.) Production (Lakh Rs.) | नियुक्त व्यक्ति (सं.) Employment (No.) |
|---|---|---|---|---|---|---|---|---|---|
| | 1 | 20 | 21 | 22 | 23 | 24 | 25 | 26 | 27 |
| | 1968-69 ... | 10,100 | 704 | 26,307 | 1,586 | 8,488 | 587 | 6·11 | 95 |
| | 1969-70 ... | 8,646 | 756 | 30,570 | 2,547 | 35,406 | 1,479 | 7·31 | 67 |
| | 1970-71 ... | 10,903 | 778 | 50,393 | 3,367 | 40,345 | 1,630 | 4·61 | 49 |
| | 1971-72 ... | .. | .. | .. | .. | 19,525 | 1,137 | 2·40 | 44 |
| | 1972-73 ... | 14,636 | 905 | 42,397 | 3,196 | 18,800 | 1,194 | 1·45 | 27 |
| | 1973-74 ... | 13,690 | 1,014 | 19,920 | 1,855 | 37,877 | 879 | 1·94 | 40 |
| | 1974-75 ... | 14,356 | 830 | 17,140 | 1,330 | 8,585 | 288 | 8·28 | 61 |
| | 1975-76 ... | 13,836 | 1,508 | 38,744 | 1,408 | 299 | 272 | 11·14 | 62 |
| | 1976-77 ... | 21,720 | 1,751 | 52,808 | 1,790 | 725 | 467 | 9·00 | 55 |
| | 1977-78 ... | 19,012 | 2,046 | 1,25,590 | 2,655 | 820 | 1,647 | 41·75 | 127 |
| | 1978-79 ... | 22,850 | 2,116 | 87,029 | 8,319 | 1,058 | 1,654 | 68·98 | 151 |
| | 1979-80@ ... | 24,401 | 2,246 | 7,76,177 | 8,440 | 1,05,622 | 1,697 | 69·00 | 155 |
| | **1979-80@** | | | | | | | | |
| हिसार | Hissar ... | 652 | 17 | — | — | — | — | — | — |
| सिरसा | Sirsa ... | — | — | — | — | — | — | 0·55 | 12 |
| भिवानी | Bhiwani ... | — | — | — | — | — | — | — | — |
| गुड़गांव | Gurgaon ... | 436 | 419 | 512 | 21 | — | — | 4·45 | 8 |
| फरीदाबाद | Faridabad ... | 316 | 873 | 74,570 | 850 | 34,000 | 690 | 29,00 | 44 |
| जींद | Jind ... | — | — | 305 | 19 | — | — | 25·00 | 15 |
| महेन्द्रगढ़ | Mahendragarh | — | — | — | — | — | — | — | — |
| अम्बाला | Ambala ... | — | — | 7,00,500 | 7,500 | — | — | — | — |
| करनाल | Karnal ... | 825 | 22 | — | — | — | — | 3·25 | 17 |
| कुरुक्षेत्र | Kurukshetra... | — | — | — | — | — | — | — | — |
| रोहतक | Rohtak ... | 3,200 | 60 | — | — | 71,617 | 957 | 1·25 | 9 |
| सोनीपत | Sonepat ... | 18,972 | 855 | 290 | 50 | 5 | 50 | 5·50 | 50 |

@अनन्तिम
@ Provisional.

**TRIES**

उत्पादन

**in Haryana**

| ऊनी कपड़े *Woollen Textiles* | | पावरलूम *Power loom Weaving* | | मशीनी कशीदा *Machine Embriodery* | | कपास बेलना तथा संपीड़न *Cotton Ginning and Pressing* | | खेलें *Sports* | | ट्रैक्टर *Tractor* | |
|---|---|---|---|---|---|---|---|---|---|---|---|
| उत्पादन (000 रु.) Production (Thousand Rs) | नियुक्त व्यक्ति (सं.) Employment (No.) | उत्पादन (लाख रु.) Production (Lakh Rs) | नियुक्त व्यक्ति (सं.) Employment (No.) | उत्पादन (000 रु.) Production (Thousand Rs.) | नियुक्त व्यक्ति (सं.) Employment (No.) | उत्पादन (000 गांठें) Production (Thousand bales) | नियुक्त व्यक्ति (सं.) Employment (No.) | उत्पादन (000 रु.) Production (Thousand Rs.) | नियुक्त व्यक्ति (सं.) Employment (No.) | उत्पादन (सं.) Production (No.) | नियुक्त व्यक्ति (सं.) Employment (No.) |
| 28 | 29 | 30 | 31 | 32 | 33 | 34 | 35 | 36 | 37 | 38 | 39 |
| 27,580 | 1,500 | 219·29 | 1,266 | .. | 400 | 274 | 4,834 | 190 | 25 | 5,845 | 2,275 |
| 17,182 | 1,800 | 257·42 | 1,285 | 4,200 | 110 | 275 | 4,725 | 185 | 27 | 8,213 | 2,750 |
| 51,929 | 1,801 | 349·91 | 1,608 | 12,000 | 400 | .. | .. | 528 | 64 | 11,425 | 3,209 |
| 55,015 | 1,518 | 484·33 | 1,688 | 12,205 | 516 | 123 | 2,452 | 185 | 27 | 10,732 | 4,240 |
| 58,230 | 1,931 | 687·70 | 2,201 | 12,660 | 528 | 449 | 4,199 | 180 | 29 | 6,095 | 4,000 |
| 70,000 | 7,350* | 120·80 | 700 | 14,925 | 533 | 368 | 4,540 | 215 | 27 | 6,935 | 3,825 |
| 52,235 | 925 | 458·85 | 1,353 | 5,908 | 348 | 273 | 4,777 | 293 | 21 | 14,515 | 5,820 |
| 1,64,483 | 2,618 | 1,178·53 | 4,691 | 313 | 397 | 303 | 6,907 | 320 | 23 | 19,246 | 5,367 |
| 1,28,507 | 2,699 | 1,456·41 | 4,703 | 348 | 428 | 402 | 6,664 | 196 | 26 | 17,326 | 7,066 |
| 1,48,184 | 3,896 | 2,265·05 | 4,735 | 407 | 946 | 433 | 5,182 | 310 | 34 | 25,285 | 9,306 |
| 2,40,025 | 3,625 | 305·19 | 1,059 | 417 | 948 | 451 | 5,223 | 1,425 | 87 | 27,386 | 9,443 |
| 3,27,550 | 3,914 | 381·63 | 1,104 | 480 | 995 | 463 | 3,493 | 960 | 188 | 30,292 | 9,952 |
| — | — | 2·55 | 15 | — | — | 175 | 600 | — | — | — | — |
| — | — | — | — | 300 | 30 | 260 | 2,060 | — | — | — | — |
| — | — | 63·15 | 108 | — | — | 3 | 303 | — | — | — | — |
| 85,000 | 61 | 0·63 | 35 | — | — | — | — | 510 | 160 | — | — |
| 94,310 | 1,237 | — | — | 132 | 961 | — | — | — | — | 19,792 | 7,702 |
| — | — | 3·30 | 20 | — | — | 23 | 92 | — | — | — | — |
| — | — | — | — | — | — | — | — | — | — | — | — |
| — | — | — | — | 48 | 4 | — | — | — | — | 10,500 | 2,250 |
| 1,45,000 | 2,600 | 120·00 | 220 | — | — | — | — | — | — | — | — |
| — | — | — | — | — | — | — | — | — | — | — | - |
| | — | 42·00 | 106 | — | — | 2 | 438 | 300 | 8 | — | — |
| 3,240 | 16 | 150·00 | 600 | — | — | — | — | 150 | 20 | — | — |

प्राप्ति स्थान : निदेशक, उद्योग विभाग, हरियाणा।
*Source* ; Director of Industries, Haryana.

## हरियाणा में सूती कपड़ा-मिलें, स्पिण्डल तथा लूम

## Cotton Textile Mills, Spindles and Looms in Haryana

संख्या No. 12.6

| वर्ष के प्रारम्भ में At the beginning of the year | कताई की मिलों की संख्या Number of Spinning Mills | मिश्रित मिलों की संख्या Number of Composite Mills | लगाये गए स्पिण्डल Spindles Installed: कताई की मिलें Spinning Mills | मिश्रित मिलें Composite Mills | जोड़ Total | लगाए गए लूमज Looms Installed |
|---|---|---|---|---|---|---|
| 1 | 2 | 3 | 4 | 5 | 6 | 7 |
| 1965 ... | 4 | 2 | 87,644 | 48,740 | **1,36,384** | 970 |
| 1966 ... | 4 | 2 | 96,868 | 52,828 | **1,49,696** | 978 |
| 1967 ... | 5 | 2 | 1,17,202 | 52,828 | **1,70,030** | 978 |
| 1968 ... | 7 | 2 | 1,33,308 | 53,220 | **1,86,528** | 978 |
| 1969 ... | 7 | 2 | 1,51,112 | 53,220 | **2,04,332** | 978 |
| 1970 ... | 7 | 2 | 1,55,904 | 53,220 | **2,09,124** | 978 |
| 1971 ... | 7 | 2 | 1,56,304 | 53,220 | **2,09,524** | 978 |
| 1972 ... | 7 | 2 | 1,55,964 | 53,200 | 2,09,164 | 978 |
| 1973 ... | 8 | 2 | 1,62,980 | 53,200 | 2,16,180 | 978 |
| 1974 ... | 9 | 2 | 1,74,804 | 53,200 | 2,28,004 | 978 |
| 1975 ... | 9 | 2 | 1,93,696 | 53,200 | 2,46,896 | 978 |
| 1976 ... | 9 | 2 | 1,98,012 | 53,200 | 2,51,212 | 978 |
| 1977 ... | 9 | 2 | 1,98,788 | 53,200 | 2,51,988 | 978 |
| 1978 ... | 9 | 2 | 1,99,652 | 53,092 | **2,52,744** | 978 |
| 1979 ... | 9 | 2 | 1,98,508 | 53,016 | **2,51,524** | 978 |
| 1980 ... | 10 | 2 | 2,01,911 | 57,688 | **2,59,599** | 978 |
| 1981 ... | 10 | 2 | 2,12,022 | 57,688 | **2,69,710** | 978 |

प्राप्ति स्थान : वस्त्र आयुक्त, बम्बई ।

*Source* : Textile Commissioner, Bombay.

# INDEX OF INDUSTRIAL PRODUCTION

1970-71 TO 1978-79

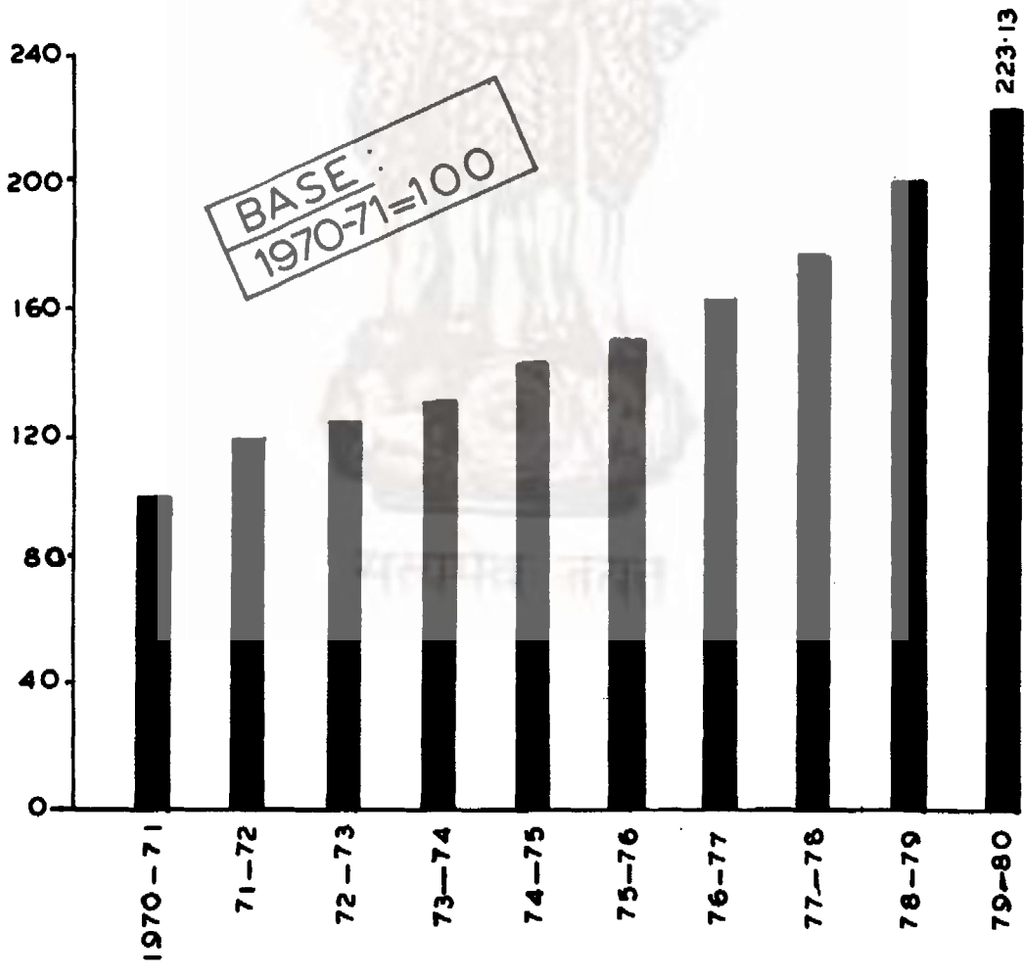

# उद्योग
# INDUSTRIES

## 1970–71 से 1979–80 तक औद्योगिक उत्पादन का सूचकांक
## Index of Industrial Production 1970-71 to 1979-80

संख्या No. 12.7

(आधार वर्ष 1970–71 = 100)
(Base : 1970-71 = 100)

| वर्ष Year | सूचकांक Index | पूर्व वर्ष पर प्रतिशत वृद्धि Percentage increase over the previous year |
|---|---|---|
| 1 | 2 | 3 |
| 1970-71 | .. 100·00 | .. |
| 1971-72 | .. 119·97 | 20·0 |
| 1972-73 | .. 124·02 | 3·4 |
| 1973-74 | .. 129·75 | 4·6 |
| 1974-75 | .. 142·56 | 9·9 |
| 1975-76 | .. 150·40 | 5·5 |
| 1976-77 | .. 163·76 | 8·9 |
| 1977-78 | .. 177·23 | 8·2 |
| 1978-79 | .. 202·12 | 14·0 |
| 1979-80 | .. 223·13 | 10·4 |

प्राप्ति स्थान : अर्थ तथा सांख्यिकीय संगठन, हरियाणा ।
*Source* : Economic and Statistical Organisation, Haryana.

उद्योग
INDUS-

हरियाणा राज्य में वित्त निगम द्वारा
Classification of Loans (Amount-wise) Sanctioned by

संख्या No. 12.8

| क्रमांक Serial No. | रेंज | Range | | 1973-74 मंजूर हुए आवेदन पत्रों की संख्या Number of applications sanctioned | 1973-74 सम्बद्ध रकम (000 रुपयों में) Amount involved (in 000 Rs) | 1974-75 मंजूर हुए आवेदन पत्रों की संख्या Number of applications sanctioned | 1974-75 सम्बद्ध रकम (000) रुपयों में Amount involved (in 000 Rs) |
|---|---|---|---|---|---|---|---|
| 1 | | 2 | | 3 | 4 | 5 | 6 |
| 1. रु. 25,000 से कम कर्जे | | Loans not exceeding Rs 25,000 | ... | 77 | 1,276 | 8 | 126 |
| 2. रु. 25,000 से अधिक, परन्तु 50,000 से कम कर्जे | | Loans exceeding Rs 25,000 but not exceeding Rs 50,000 | ... | 30 | 1,100 | 55 | 2,163 |
| 3. रु. 50,000 से अधिक परन्तु रु. 1,00,000 से कम कर्जे | | Loans exceeding Rs 50,000 but not exceeding Rs 1,00,000 | ... | 56 | 4,154 | 98 | 7,128 |
| 4. रु. 1,00,000 से अधिक परन्तु रु. 2,00,000 से कम कर्जे | | Loans exceeding Rs 1,00,000 but not exceeding Rs 2,00,000 | ... | 79 | 12,956 | 65 | 10,280 |
| 5. रु. 2,00,000 से अधिक, परन्तु रु. 5,00,000 से कम कर्जे | | Loans exceeding Rs 2,00,000 but not exceeding Rs 5,00,000 | ... | 48 | 16,538 | 72 | 22,015 |
| 6. रु. 5,00,000 से अधिक परन्तु रु. 20,00,000 से कम कर्जे | | Loans exceeding Rs 5,00,000 but not exceeding Rs 20,00,000 | ... | 23 | 19,723 | 29 | 26,644 |
| 7. रु. 20,00,000 से अधिक परन्तु रु. 30,00,000 से कम कर्जे | | Loans exceeding Rs 20,00,000 but not exceeding Rs 30,00,000 | ... | 3 | 8,500 | 9 | 24,343 |
| जोड़ | | Total | .. | 316 | 64,247 | 336 | 92,699 |

TRIES

मंजूर कर्जों का वर्गीकरण (रकमबार)

the Financial Corporation in the State of Haryana

| 1975-76 | | 1976-77 | | 1977-78 | | 1978-79 | | 1979-80 | |
|---|---|---|---|---|---|---|---|---|---|
| मंजूर हुए आवेदन पत्रों की संख्या Number of .pplications sanctioned | सम्बद्ध रकम (000 रुपयों में) Amount involved (in 000 Rs) | मंजूर हुए आवेदन पत्रों की संख्या Number of applications sanctioned | सम्बद्ध रकम (000 रुपयों में) Amount involved (in 000 Rs) | मंजूर हुए आवेदन पत्रों की संख्या Number of applications sanctioned | सम्बंद्ध रकम (000 रुपयों में) Amount involved (in 000 Rs) | मंजूर हुए आवेदन पत्रों की संख्या Number of applications sanctioned | सम्बन्द्ध रकम (000रु में) Amount involved (in 000 Rs) | मंजूर हुए आवेदन पत्रों की संख्या Number of applications sanctioned | सम्बंद्ध रकम (000 रु में) Amount involved (in 000 Rs) |
| 7 | 8 | 9 | 10 | 11 | 12 | 13 | 14 | 15 | 16 |
| 5 | 122 | 3 | 64 | 1 | 19 | 1 | 24 | 176 | 3,222 |
| 14 | 570 | 11 | 483 | 6 | 292 | 13 | 578 | 7 | 232 |
| 37 | 3,105 | 25 | 1,899 | 20 | 1,601 | 27 | 1,991 | 25 | 1,882 |
| 64 | 10,184 | 38 | 5,923 | 37 | 6,075 | 35 | 5,659 | 29 | 4,636 |
| 60 | 19,657 | 37 | 11,800 | 32 | 10,049 | 53 | 17,239 | 35 | 11,760 |
| 35 | 31,205 | 25 | 21,280 | 12 | 10,266 | 16 | 14,441 | 29 | 27,166 |
| 13 | 34,570 | 2 | 5,680 | 3 | 8,544 | — | — | 6 | 14,519 |
| 228 | 99,413 | 141 | 47,129 | 111 | 36,846 | 145 | 39,932 | 307 | 63,417 |

प्राप्ति स्थान :—हरियाणा वित्त निगम, चण्डीगढ़ ।

*Source* :—Haryana Financial Corporation, Chandigarh.

उद्योग
**INDUSTRIES**

हरियाणा राज्य में 31 मार्च, 1980 को समाप्त होने वाले वर्ष के दौरान हरियाणा वित्त निगम द्वारा कर्जे के लिए प्राप्त, स्वीकृत, अस्वीकृत, वापिस लिए गए या समाप्त हुए आवेदन-पत्र तथा (निगम निधि से) वास्तव में बांटी गई रकमें (उद्योग-वार)

**Loan Applications Received, Sanctioned, Rejected, Withdrawn or Lapsed and Amount Actually Disbursed (Industry-wise) by Haryana Financial Corporation (From Corporation Funds) During the Year Ending 31st of March, 1980 in the State of Haryana**

संख्या No. 12.9

| उद्योग की किस्म | Type of Industry | | प्राप्त आवेदन-पत्रों की सं. No. of applications received | रकम ('000 रु.) Amount ('000 Rs) | स्वीकृत आवेदन-पत्रों की सं. No. of applications sanctioned | रकम ('000 रु.) Amount ('000 Rs) | अस्वीकृत आवेदन-पत्रों की सं. No. of applications rejected | रकम ('000 रु.) Amount ('000 Rs.) | वापिस लिए गए आवेदन-पत्रों की सं. No. of applications with drawn | रकम ('000 रु.) Amount ('000 Rs.) | उन आवेदन-पत्रों की सं. जिन्हें कर्जे दिए गए No. of applications to whom loans disbursed | रकम ('000 रु.) Amount ('000 Rs.) |
|---|---|---|---|---|---|---|---|---|---|---|---|---|
| 1 | 2 | | 3 | 4 | 5 | 6 | 7 | 8 | 9 | 10 | 11 | 12 |
| 1 पत्थर निकालना, चिकनी मिट्टी तथा रेत के गढ़े | Stone quarrying clay and sand pits | ... | 1 | 3.01 | — | — | — | — | — | — | — | — |
| 2 खाद्यान्न निर्माण उद्योग (पेय पदार्थ उद्योग तथा ठंडा गोदाम के अतिरिक्त) | Food manufacturing, industries except Beverage Industries and cold storage | ... | 44 | 233·88 | 29 | 115·27 | — | — | 5 | 38·40 | 30 | 84·48 |
| 3 ठंडा गोदाम | Cold Storage | ... | 4 | 32·77 | 4 | 27·76 | — | — | — | — | 1 | 3·19 |
| 4 तम्बाकू निर्माण | Tobacco manufacturing | ... | — | — | — | — | — | — | — | — | — | — |
| 5 कपड़ों का निर्माण; कताई, कपड़े बुनना तथा परिष्कृत करना (होजरी तथा कपास बेलना और संपीडन के अतिरिक्त) | Manufacturing of textiles, spinning, weaving and finishing of textiles (excluding hosiery and cotton ginning and pressing) | ... | 24 | 112·14 | 16 | 60·21 | 2 | 31·45 | 2 | 15·19 | 7 | 17·20 |
| 6 होजरी | Hosiery | ... | — | — | — | — | — | — | — | — | 4 | 9.66 |
| 7 कपास बेलना तथा संपीडन | Cotton ginning and pressing | ... | 2 | 4·40 | — | — | — | — | — | — | 2 | 5·02 |
| 8 जूते बनाना, अन्य पहनने के वस्त्र तथा बने नये कपड़े | Manufacturing of footwear, other wearing apparel and made-up garments | ... | 6 | 44·28 | 2 | 6·13 | 1 | 0.93 | — | — | — | 6·63 |
| 9 लकड़ी तथा कार्क का निर्माण (फर्नीचर के अतिरिक्त) | Manufacturing of wood and cork except manufacturing of furniture | ... | — | — | — | — | — | — | — | — | 3 | 7·97 |
| 10 कागज तथा कागज के पदार्थों का निर्माण | Manufacturing of paper and paper products | ... | 12 | 150·13 | 3 | 32·42 | — | — | 3 | 47.01 | 6 | 21·00 |

| | | | | | | | | | | | | |
|---|---|---|---|---|---|---|---|---|---|---|---|---|
| 11 मुद्रण, प्रकाशन तथा सम्बद्ध उद्योग | Printing, publishing and allied industries | ... | — | — | — | — | — | — | — | — | — | 1.53 |
| 12 रबड़ के पदार्थों का निर्माण | Manufacturing of rubber products | ... | 4 | 4·79 | 4 | 5·08 | — | — | 1 | 18·50 | 4 | 10·15 |
| 13 रसायनिक तथा रसायनिक पदार्थों का निर्माण | Manufacturing of chemicals and chemical products | ... | 20 | 134·70 | 13 | 97·29 | 1 | 1·20 | 4 | 67·78 | 8 | 41·77 |
| 14 गैर-धात्विक खनिज पदार्थों का निर्माण, पैट्रोलियम के पदार्थों तथा कोयला के अतिरिक्त | Manufacturing of non-metallic mineral products except products of petroleum and coal | ... | 10 | 52·77 | 8 | 37·78 | 5 | 48·66 | 2 | 9·00 | 4 | 14·25 |
| 15 आधारभूत धात्विक उद्योग-लोहा तथा इस्पात | Basic metal industries Iron and Steel | ... | 56 | 329·27 | 30 | 150·00 | 4 | 37·33 | 6 | 36·71 | — | 0·63 |
| 16 गैर-फैरस धातु आधारभूत उद्योग | Non-ferrous metals basic industries | ... | 11 | 60.96 | 12 | 41.03 | — | — | 3 | 16.09 | — | — |
| 17 धात्विक पदार्थों का निर्माण, मशीनें तथा परिवहन उपस्करों के अतिरिक्त | Manufacturing of metal products except machinery and transport equipment | ... | — | — | — | — | — | — | — | — | 19 | 90·93 |
| 18 मशीनों का निर्माण, विद्युत मशीनरी के अतिरिक्त | Manufacturing of machinery, except electrical machinery | ... | — | — | — | — | — | — | — | — | — | 2·01 |
| 19 विद्युत मशीनरी, उपस्कर, सामान तथा सप्लाई का निर्माण | Manufacturing of electrical machinery, apparatus, appliance and supplies | ... | — | — | — | — | — | — | — | — | 3 | 8·03 |
| 20 परिवहन उपकरणों का निर्माण | Manufacturing of transport equipment | ... | — | — | — | — | — | — | — | — | 4 | 50·33 |
| 21 फुटकर निर्माण उद्योग अर्थात पैंसिल, प्लास्टिक, बर्फ खेल का सामान, शल्य चिकित्सा उपकरण तथा जल-भाप और बिजली के मीटर आदि | Miscellaneous manufacturing industries, viz., Pencil, plastic, ice sports goods, surgical instruments and water steam and electricity meters etc. | ... | 16 | 58·17 | 8 | 18·01 | — | — | 2 | 9·00 | 1 | 2·46 |
| 22 होटल | Hotel | ... | — | — | — | — | — | — | — | — | — | — |
| 23 परिवहन | Transport | ... | — | — | — | — | — | — | — | — | — | — |
| 24 बिजली, गैस तथा भाप | Electricity, gas and steam | ... | 11 | 30·16 | 6 | 11.76 | — | — | — | — | — | — |
| 25 किसी प्रकार की गाड़ी, जहाज, मोटर किश्ती, ट्रेलर या ट्रैक्टर की मुरम्मत परीक्षण तथा देख-भाल आदि | Maintenance, repair, Testing or Servicing of Machinery of any description or vehicles or vessels or motor boats, trailors or tractors | ... | — | — | — | — | — | — | — | — | — | — |
| 26 किसी भी वस्तु को मशीन या बिजली की सहायता से जोड़ना, मुरम्मत अथवा बन्द करना | Assembling, repairing or packing of any article with the aid of machinery or power | ... | 1 | 0·30 | — | — | — | — | — | — | — | — |
| 27 ग्रामीण उद्योग योजना | Rural industrial Plan | ... | 311 | 75.17 | 172 | 31.43 | 20 | 5·76 | 61 | 19.63 | 56 | 7·89 |
| जोड़ | Total | ... | 533 | 1326·90 | 307 | 634·17 | 33 | 125·33 | 89 | 277·31 | 152 | 385·13 |

प्राप्ति स्थान :—हरियाणा वित्त निगम, चण्डीगढ़।
*Source* :—Haryana Financial Corporation, Chandigarh.

## हरियाणा में जिला वार कर्जों तथा पेशगी का वर्गीकरण
## Classification of Loans and Advances in Haryana (Districtwise)

संख्या No. 12.10

| वर्ष / जिला | Year / District | स्वीकृत Amount Sanctioned | | | | बांटी गई रकम Amount disbursed | | | | बाकी रकम Amount outstanding | | | |
|---|---|---|---|---|---|---|---|---|---|---|---|---|---|
| | | छोटे उद्योग Small-Scale | | अन्य Others | | छोटे उद्योग Small-Scale | | अन्य Others | | छोटे उद्योग Small-Scale | | अन्य Others | |
| | | यूनिटों की संख्या Number of units | रकम (रु.000) Amount (000 Rs) | यूनिटों की संख्या Number of units | रकम (रु.000) Amount (000 Rs) | यूनिटों की संख्या Number of units | रकम (रु.000) Amount (000 Rs) | यूनिटों की संख्या Number of units | रकम (रु.000) Amount (000 Rs) | यूनिटों की संख्या Number of units | रकम (रु.000) Amount (000 Rs) | यूनिटों की संख्या Number of units | रकम (रु.000) Amount (000 Rs) |
| | 1 | 2 | 3 | 4 | 5 | 6 | 7 | 8 | 9 | 10 | 11 | 12 | 13 |
| | 1971-72 ... | 370 | 34,656 | 14 | 9,094 | 113 | 11,514 | 11 | 8,698 | 210 | 27,863 | 89 | 51,985 |
| | 1972-73 ... | 271 | 32,644 | 32 | 12,968 | 174 | 18,298 | 11 | 7,776 | 379 | 43,343 | 96 | 56,052 |
| | 1973-74 ... | 290 | 44,731 | 26 | 19,516 | 229 | 26,628 | 15 | 8,452 | 586 | 64,554 | 94 | 58,659 |
| | 1974-75 ... | 285 | 48,340 | 51 | 44,359 | 195 | 30,747 | 33 | 18,354 | 751 | 90,515 | 116 | 73,875 |
| | 1975-76 ... | 192 | 46,850 | 36 | 52,562 | 136 | 27,770 | 27 | 32,862 | 810 | 1,14,213 | 141 | 1,03,546 |
| | 1976-77 ... | 124 | 30 430 | 17 | 16,131 | 91 | 19,114 | 17 | 18,887 | 796 | 1,26,325 | 152 | 1,23,764 |
| | 1977-78 ... | 106 | 26,435 | 5 | 10,411 | 73 | 14,759 | 6 | 12,825 | 798 | 1,34,028 | 152 | 1,28,787 |
| | 1978-79 ... | 143 | 38,818 | 2 | 1,114 | 111 | 24,795 | 4 | 6,576 | 869 | 1,57,917 | 140 | 1,33,327 |
| 1979-80 | 1979-80 ... | 295 | 45,571 | 12 | 17,846 | 226 | 28,550 | 13 | 9,983 | 950 | 1,73,141 | 139 | 1,42,390 |
| हिसार | Hissar ... | 42 | 5,365 | 1 | 2,581 | 44 | 6,573 | 1 | 777 | 152 | 29,758 | 5 | 6,965 |
| भिवानी | Bhiwani ... | 12 | 615 | — | — | 10 | 724 | 1 | 350 | 44 | 7,874 | 4 | 8,580 |
| गुड़गांव | Gurgaon ... | 13 | 7,925 | — | — | 9 | 1,098 | 1 | 2,600 | 42 | 10,257 | 6 | 8,075 |
| फरीदाबाद | Faridabad ... | 33 | 6,633 | 2 | 1,725 | 27 | 5,644 | 3 | 1,283 | 165 | 36,252 | 79 | 73,034 |
| जींद | Jind ... | 11 | 2,231 | — | — | 8 | 873 | 1 | 748 | 40 | 5,674 | 2 | 5,769 |
| महेन्द्रगढ़ | Mahendragarh ... | 50 | 2,376 | 1 | 3,000 | 31 | 1,668 | 2 | 2,542 | 55 | 7,655 | 3 | 6,145 |
| अम्बाला | Ambala ... | 23 | 5,469 | 4 | 4,337 | 28 | 2,315 | 1 | 1,078 | 91 | 11,899 | 2 | 3,053 |
| करनाल | Karnal ... | 28 | 6,046 | — | — | 21 | 2,445 | — | — | 99 | 16,315 | 3 | 1,024 |
| कुरुक्षेत्र | Kurukshetra ... | 6 | 1,379 | 2 | 4,826 | 12 | 1,714 | — | — | 90 | 14,881 | — | — |
| रोहतक | Rohtak ... | 30 | 1,838 | 1 | 1,285 | 8 | 1,048 | 1 | .. | 52 | 10,357 | 6 | 5,921 |
| सोनीपत | Sonepat ... | 26 | 2,694 | 1 | 92 | 13 | 1,580 | 2 | 605 | 58 | 10,345 | 25 | 21,384 |
| सिरसा | Sirsa ... | 21 | 3,000 | — | — | 15 | 2,868 | — | — | 62 | 11,874 | 4 | 2,440 |

प्राप्ति स्थान :—हरियाणा वित्त निगम, चण्डीगढ़ ।
*Source.*—Haryana Financial Corporation, Chandigarh.

# खादी तथा ग्राम उद्योग

# KHADI AND VILLAGE INDUSTRIES

हरियाणा में विभिन्न ग्रामोद्योगों
**Production, Sale and Employment in Different**

संख्या No. 12·11

| ग्राम उद्योगों का नाम | Name of the Village Industries | इकाई Units | 1975-76 उत्पादन Production | 1975-76 बिक्री Sale | 1975-76 रोजगार (संख्या) Employment (No.) | 1976-77 उत्पादन Production | 1976-77 बिक्री Sale | 1976-77 रोजगार (संख्या) Employment (No.) |
|---|---|---|---|---|---|---|---|---|
| | 1 | 2 | 3 | 4 | 5 | 6 | 7 | 8 |
| खाद्यान्न तथा दालें तैयार करना | 1. Processing of cereals and Pulses | Qtls. | 7,104 | 6,915 | 91 | 10,681 | 9,350 | 219 |
| ग्राम घानी तेल | 2. Village Ghani Oil ... | Qtls. | 5,879 | 5,765 | 149 | 6,279 | 6,223 | 173 |
| अखाद्य तेलों से बना साबुन | 3. N.E.O. Soap ... | Qtls. | 14,955 | 14,852 | 207 | 18,750 | 18,859 | 248 |
| ग्रामों में मिट्टी के बर्तन बनाने का काम | 4. Village Pottery ... | Rs. 000 | 8,583 | 9,033 | 4,696 | 10,535 | 11,495 | 6,466 |
| गुड़ खांडसारी | 5. Gur Khandsari ... | Qtls. | 1,00,153 | 98,875 | 7,197 | 1,02,743 | 1,01,462 | 7,391 |
| हाथसे बनाया कागज | 6. Hand Made Paper... | Rs. 000 | 33 | 44 | 13 | 41 | 50 | 14 |
| तन्तु | 7. Fibre ... | Rs. 000 | 688 | 764 | 541 | 853 | 1,013 | 570 |
| चमड़ा उद्योग | 8. Leather Industry ... | Rs. 000 | 8,807 | 10,190 | 1,663 | 13,421 | 16,071 | 3,322 |
| खादी उद्योग | 9. Khadi Industry ... | Rs. 000 | 1,724 | 2,485 | 3,791 | 2,011 | 2,142 | 3,088 |
| बढ़ई व लोहारी उद्योग | 10. C.&B. Industry ... | Rs. 000 | 9,100 | 9,832 | 730 | 10,316 | 10,961 | 775 |
| चूना उद्योग | 11. Limestone Industry | Rs. 000 | 381 | 369 | 47 | 585 | 556 | 72 |
| गोबर गैस | 12. Gobar Gas ... | Rs. 000 | 200 | 200 | — | 163 | 163 | — |
| फल परिरक्षण | 13. Fruit Preservation ... | Rs. 000 | 334 | 286 | 30 | 248 | 299 | 22 |
| लघु मैच | 14. Cottage Match ... | Rs. 000 | 209 | 149 | 102 | 115 | 152 | 53 |
| मधु-मक्खी पालन | 15. Bee-keeping ... | Rs. 000 | 4 | 4 | — | 3 | 3 | 38 |
| औषधि जड़ी बूटियां | 16. Medicinal Herbs ... | Rs. 000 | 16 | 16 | 3 | 25 | 32 | 1 |

ग्राम उद्योग

INDUSTRIES

में उत्पादन, बिक्री तथा रोजगार

Village Industries in Haryana

| 1977-78 | | | 1978-79 | | | 1979-80 | | |
|---|---|---|---|---|---|---|---|---|
| उत्पादन Production | बिक्री Sale | रोजगार (संख्या) Employ-ment (No.) | उत्पादन Production | बिक्री Sale | रोजगार (संख्या) Employ-ment (No.) | उत्पान Produc-tion | बिक्री Sale | रोजगार (संख्या) Employ-ment (No.) |
| 9 | 10 | 11 | 12 | 13 | 14 | 15 | 16 | 17 |
| 10,611 | 9,854 | 284 | 12,868 | 10,156 | 354 | 3,8586 | 36,908 | 532 |
| 6,950 | 5,300 | 176 | 7,589 | 7,249 | 307 | 7,543 | 7,705 | 199 |
| 18,412 | 18,114 | 265 | 14,569 | 13,865 | 254 | 21,815 | 21,669 | 316 |
| 12,217 | 14,164 | 8,155 | 14,904 | 19,124 | 11,322 | 16,301 | 22,013 | 11,154 |
| 89,542 | 87,529 | 9,364 | 1,28,878 | 1,28,738 | 7,389 | 1,17,240 | 1,17,240 | 8,731 |
| 114 | 87 | 26 | 186 | 196 | 47 | 395 | 231 | 63 |
| 1,295 | 1,558 | 575 | 1,750 | 1,907 | 621 | 2,016 | 2,299 | 690 |
| 15,897 | 17,069 | 3,045 | 17,332 | 19,826 | 3,443 | 21,231 | 23,034 | 4,072 |
| 2,995 | 2,451 | 3,108 | 2,974 | 3,609 | 2,113 | 2,778 | 1,762 | 1,680 |
| 11,525 | 12,167 | 1,067 | 15,107 | 16,008 | 1,265 | 22,956 | 25,626 | 2,232 |
| 1,014 | 1,047 | 130 | 1,413 | 1,430 | 122 | 2,286 | 2,492 | 177 |
| 160 | 160 | — | — | — | — | — | — | — |
| 253 | 370 | 24 | 248 | 305 | 27 | 260 | 340 | 34 |
| 198 | 246 | 110 | 419 | 340 | 262 | 869 | 824 | 441 |
| 12 | 12 | 41 | 12 | 9 | 59 | 21 | 22 | 60 |
| — | 15 | 2 | — | — | — | — | — | — |

प्राप्ति स्थान:—हरियाणा खादी तथा ग्राम उद्योग बोर्ड, चण्डीगढ़ ।

*Source* : —Haryana Khadi and Village Industries Board, Chandigarh.

खादी तथा

KHADI AND

खादी तथा ग्राम उद्योग बोर्ड द्वारा हरियाणा में विभिन्न

Amounts of Grants and Loans Disbursed to the various

संख्या No. 12.12

| उद्योग का नाम | Name of Industry | | 1975-76 | | | 1976-77 | | |
|---|---|---|---|---|---|---|---|---|
| | | | अनुदान Grants | कर्ज Loans | कुल Total | अनुदान Grants | कर्ज Loans | कुल Total |
| | 1 | | 2 | 3 | 4 | 5 | 6 | 7 |
| खाद्यान्न तथा दाल तैयार करना | Processing of Cereals and Pulses | ... | 41 | 156 | 197 | 48 | 311 | 359 |
| ग्राम तेल | Village Oil Ghani | ... | 10 | 97 | 107 | 11 | 115 | 126 |
| अखाद्य तेलों से बना साबुन | N.E.O. Soap | ... | 10 | 238 | 248 | 24 | 357 | 381 |
| मिट्टी के बर्तनों का काम | Village Pottery | ... | 238 | 451 | 689 | 429 | 738 | 1,167 |
| हाथ से बनाया कागज | Hand Made Paper | ... | — | 328 | 328 | — | 50 | 50 |
| गुड़ खांडसारी | Gur Khandsari | ... | 9 | 568 | 577 | 10 | 382 | 392 |
| ग्राम चमड़ा | Village Leather | ... | 185 | 435 | 620 | 312 | 677 | 989 |
| बढ़ई तथा लोहारी उद्योग | C. & B. Industry | ... | 27 | 371 | 398 | 71 | 1,879 | 1,950 |
| मधु-मक्खी पालन | Bee-keeping | .. | 4 | — | 4 | 10 | — | 10 |
| तन्तु | Fibre | ... | 14 | 45 | 59 | 8 | 55 | 63 |
| गोबर गैस | Gobar Gas | ... | — | — | — | — | — | — |
| खादी | Khadi | ... | — | 80 | 80 | — | 827 | 827 |
| लघु मैच | Cottage Match | ... | 11 | 140 | 151 | 7 | 19 | 26 |
| औषधि जड़ी बुटियां | Medicinal Herbs | ... | 2 | 10 | 12 | — | — | — |
| दूसरे ग्राम उद्योग | Other Village Industries | ... | 29 | 176 | 205 | 32 | 219 | 251 |
| फल परिरक्षण | Fruit Preservation | ... | — | — | — | — | — | — |
| चूना उद्योग | Lime Stone | ... | — | — | — | — | — | — |
| जोड़ | Total | .. | 580 | 3,095 | 3,675 | 962 | 5,629 | 6,591 |

ग्रामोद्योग

VILLAGE INDUSTRIES

उद्योगों को दिए गए अनुदान तथा कर्जों की राशि

**Industries in Haryana by Khadi and Village Industiries Board**

(हजार रु पयों में)
(Thousand Rupees)

| 1977-78 | | | 1978-79 | | | 1979-80 | | |
|---|---|---|---|---|---|---|---|---|
| अनुदान Grants | कर्जे Loans | कुल Total | अनुदान Grants | कर्जे Loans | कुल Total | अनुदान Grants | कर्जे Loans | कुल Total |
| 8 | 9 | 10 | 11 | 12 | 13 | 14 | 15 | 16 |
| 42 | 236 | 278 | 39 | 189 | 228 | 30 | 328 | 358 |
| 6 | 60 | 66 | 6 | 106 | 112 | 25 | 151 | 176 |
| 26 | 278 | 304 | 24 | 249 | 273 | 40 | 323 | 363 |
| 446 | 1,042 | 1,488 | 897 | 2,431 | 3,328 | 715 | 1,704 | 2,419 |
| — | 176 | 176 | — | 100 | 100 | — | 2 4 | 204 |
| 1 | 857 | 858 | 6 | 1,297 | 1,303 | 21 | 1,866 | 1,887 |
| 199 | 1,370 | 1,569 | 169 | 1,711 | 1,880 | 208 | 1,234 | 1,442 |
| 76 | 1,295 | 1,371 | 56 | 2,081 | 2,137 | 56 | 3,496 | 3,552 |
| 7 | 1 | 8 | 2 | — | 2 | 3 | 4 | 7 |
| 22 | 126 | 148 | 17 | 134 | 151 | 28 | 221 | 249 |
| — | — | — | — | — | — | — | — | — |
| — | 615 | 615 | 17 | 797 | 814 | 51 | 1,336 | 1,387 |
| 8 | 208 | 216 | 11 | 277 | 288 | 31 | 631 | 662 |
| — | — | — | — | — | — | — | — | — |
| — | — | — | — | — | — | 2 | 22 | 24 |
| 2 | 48 | 50 | 12 | — | 12 | 5 | 5[illegible] | 55 |
| 19 | 143 | 162 | 18 | 187 | 205 | 13 | 225 | 238 |
| 854 | 6,455 | 7,309 | 1,274 | 9,559 | 10,833 | 1,228 | 1,1795 | 13,023 |

प्राप्ति स्थान:— हरियाणा खादी तथा ग्राम उद्योग बोर्ड, चण्डीगढ़ ।
*Sources*: Haryana Khadi and Village Industries Board, Chandigarh.

## खण्ड XIII

### श्रम तथा रोजगार

श्रम तथा इससे सम्बन्धित कार्यों की सूचना इस भाग में दी गई है। इस खण्ड से सम्बन्धित सूचना श्रम आयुक्त, निदेशक रोजगार, हरियाणा तथा श्रम ब्यूरो, शिमला से एकत्रित की गई है।

सारणी 13.1 हरियाणा में दुकानों, वाणिज्यिक संस्थाओं, होटलों तथा जलपान गृहों में नियुक्त श्रम सम्बन्धी आंकड़े दिखाए गए हैं।

सारणी 13.2—भारत में फैक्टरियों में काम करने वाले व्यक्तियों की, जिनकी आय 400 रुपये प्रति मास से कम है, प्रति व्यक्ति औसत वार्षिक आय राज्यों द्वारा दी गई है।

सारणी 13.3 तथा 13.4—औद्योगिक झगड़ों का श्रम तथा उत्पादन पर बुरा प्रभाव पड़ता है। राज्य श्रम विभाग द्वारा औद्योगिक झगड़े अधिनियम, 1947 के अधीन यह आंकड़े इकट्ठे किए गए हैं—हड़ताल का अर्थ कार्यकर्ताओं द्वारा घोषित तथा संगठित "काम बन्द करना" है तथा तालाबन्दी का अर्थ नियोक्ताओं द्वारा प्रायः किसी हड़ताल के बाद घोषित "काम बन्द करना" है। प्रभावित कार्यकर्ताओं की संख्या का अर्थ झगड़े में प्रत्यक्ष या अप्रत्यक्ष रूप से वास्तव में प्रभावित कार्यकर्ताओं की संख्या है।

सारणी 13.5—श्रमिक संघ अधिनियम, 1926 के अधीन श्रमिक संघ से सम्बन्धित आंकड़े दिखाती है।

सारणी 13.6—हरियाणा में सदस्यों की संख्यानुसार ट्रेड यूनियनों का वितरण दिया गया है।

सारणी 13.7—हरियाणा में रजिस्टर्ड ट्रेड यूनियनों का पार्टीवार विवरण दिखाती है।

सारणी 13.8—कामगार मुआवजा अधिनियम, 1923 के अधीन अनुसूचित रोजगार में लगे हुए कामगारों को दुर्घटनाओं के कारण चोट लगने से मृत्यु होने पर और अंगहानि (स्थाई अथवा अस्थायी) होने पर, जो स्वयं कामगार की चूक के कारण न हुई हो मुआवजा देय है। वर्ष 1972 से वर्ष 1979 के लिए आंकड़े इस सारणी में दिखाए गए हैं।

सारणी 13.9—हरियाणा के कुछ चुने हुए गांवों में कृषि तथा प्रशिक्षण कार्यकर्ताओं (पुरुष) को दी गई मजदूरी दिखाती है। ये आंकड़े प्रति मास इकट्ठे किए जाते हैं तथा आर्थिक तथा सांख्यिकीय सलाहकार, हरियाणा सरकार, द्वारा जारी कए जाते हैं।

सारणी 13.10 से 13.12—राज्य में रोजगार विभाग द्वारा रखे गए आंकड़ों को दिखाती है।

सारणी 13.13—हरियाणा में संगठित क्षेत्र में रोजगार के आंकड़े दिखाये गये हैं।

सारणी 13.14—भारत में राज्यवार संगठित क्षेत्र में रोजगार आंकड़े दिखाये गये हैं।

सारणी 13.15—भारत के विभिन्न राज्यों में व्यापक धन्धा समूह के आधार पर रोजगार विभाग के श्रमकर्ता रजिस्टर में दर्ज आवेदकों की संख्या दिखाती है।

## SECTION XIII

### LABOUR AND EMPLOYMENT

Data in respect of Labour and its related activities has been given in this section. The information has been collected from Labour Commissioner, Haryana, Director of Employment, Haryana and Labour Bureau, Simla.

Table 13.1—Shows labour employed in shops, commercial establishments, hotels and restaurants.

Table 13.2—Average per capita annual money earnings of factory workers earning less than Rs. 400 per month in India have been shown by states.

Tables 13.3 and 13.4—Industrial disputes affect labour and production. These data are collected by the State Labour Department under Industrial Disputes, Act, 1947. Strike means work stoppages declared and organised by the workers and lock-out refer to work stoppages declared by employers generally after a strike. The number of workers involved means the actual number of workers affected either directly or indirectly in the dispute.

Table 13·5.—Shows data regarding Trade Unions under the Trade Union Act, 1926.

Table 13.6—Shows classification of Trade Unions in Haryana according to membership.

Table 13.7—Shows registered trade unions affiliated to various parties in Haryana.

Table 13·8.—Under Workmen's Compensation Act, 1923, compensation is payable to workers employed in scheduled employment for injuries due to accidents resulting in death and disablement (permanent or temporary) and not caused through the fault of the worker himself. The data from 1972 to 1979 has been shown in this table.

Table 13·9—Shows wages paid to agricultural and skilled workers in certain selected villages of Haryana. The data are collected monthly and issued by the Economic and Statistical Adviser to Government, Haryana.

Table 13·10 to 13·12.—Show the data maintained in various employment exchanges in the State.

Table 13·13.—Shows employment in the organised sector of Haryana.

Table 13·14.—Shows employment in the organised sector in India—state-wise.

Table 13·15.—Shows number of applicants on the Live Register of Employment Exchanges by broad occupational groups in various states of India.

श्रम
LABOUR

दुकानों, वाणिज्यिक सिब्बन्दियां, होटलों और जल पान गृह और उनमें काम करने वाले व्यक्तियों की संख्या
Number of Shops, Commercial Establishments, Hotels and Restaurants and Persons Employed

संख्या No. 13.1

(31 दिसम्बर को)
(As on 31st December)

| वर्ष / जिला | Year / District | स्थानों* की संख्या *Number of places | दुकानें Shops संख्या Number | दुकानें Shops कर्मचारी Employees | वाणिज्यिक सिब्बन्दियां Commercial Establishments संख्या Number | वाणिज्यिक सिब्बन्दियां Commercial Establishments कर्मचारी Employees | होटल तथा जल पान गृह Hotels and Restaurants संख्या Number | होटल तथा जल पान गृह Hotels and Restaurants कर्मचारी Employees | जोड़ Total संख्या Number | जोड़ Total कर्मचारी Employee |
|---|---|---|---|---|---|---|---|---|---|---|
| | 1 | 2 | 3 | 4 | 5 | 6 | 7 | 8 | 9 | 10 |
| | 1971 ... | 46 | 60,494 | 17,449 | 11,483 | 15,383 | 2,498 | 3,374 | 74,475 | 36,206 |
| | 1972 ... | 51 | 65,402 | 18,093 | 15,871 | 17,922 | 2,857 | 3,409 | 84,130 | 39,424 |
| | 1973 ... | 52 | 64,840 | 24,061 | 13,451 | 14,020 | 2,943 | 3,387 | 81,234 | 41,468 |
| | 1974 ... | 54 | 71,532 | 24,540 | 10,056 | 14,692 | 3,064 | 3,644 | 84,652 | 42,876 |
| | 1975 ... | 54 | 77,787 | 24,821 | 10,897 | 15,573 | 3,163 | 4,899 | 91,847 | 45,293 |
| | 1976 ... | 55 | 78,386 | 26,409 | 10,976 | 15,827 | 3,369 | 4,131 | 92,731 | 46,367 |
| | 1977 ... | 58 | 82,515 | 28,925 | 10,184 | 15,727 | 3,426 | 4,153 | 96,125 | 48,805 |
| | 1978 ... | 61 | 84,829 | 30,347 | 10,430 | 17,248 | 3,492 | 4,472 | 98,751 | 52,067 |
| | 1979 ... | 69 | 88,479 | 30,754 | 12,071 | 19,678 | 3,567 | 4,946 | 1,04,117 | 55,378 |
| 1979 | | | | | | | | | | |
| हिसार | Hissar ... | 5 | 6,638 | 1,850 | 1,310 | 1,800 | 604 | 584 | 8,552 | 4,234 |
| सिरसा | Sirsa ... | 5 | 4,436 | 986 | 804 | 601 | 140 | 285 | 5,380 | 1,872 |
| भिवानी | Bhiwani ... | 2 | 4,938 | 1,076 | 15 | 165 | 542 | 180 | 5,495 | 1,421 |
| गुड़गांव | Gurgaon ... | 4 | 3,772 | 2,105 | 340 | 1,146 | 191 | 418 | 4,303 | 3,669 |
| फरीदाबाद | Faridabad ... | 4 | 7,066 | 4,749 | 1,666 | 2,732 | 114 | 248 | 8,846 | 7,729 |
| जींद | Jind ... | 5 | 3,342 | 1,185 | 102 | 25 | 171 | 125 | 3,615 | 1,335 |
| महेन्द्रगढ़ | Mahendragarh ... | 3 | 6,360 | 1,600 | 419 | 293 | 395 | 354 | 7,174 | 2,247 |
| अम्बाला | Ambala ... | 14 | 18,746 | 8,688 | 3,856 | 5,084 | 767 | 1,005 | 23,369 | 14,777 |
| करनाल | Karnal ... | 9 | 10,581 | 3,407 | 521 | 2,986 | 217 | 648 | 11,319 | 7,041 |
| कुरुक्षेत्र | Kurukshetra ... | 10 | 6,764 | 863 | 200 | 911 | 218 | 602 | 7,182 | 2,376 |
| रोहतक | Rohtak ... | 5 | 9,863 | 1,741 | 1,311 | 1,624 | 152 | 330 | 11,326 | 3,695 |
| सोनीपत | Sonepat ... | 3 | 5,973 | 2,504 | 1,527 | 2,311 | 56 | 167 | 7,556 | 4,982 |

प्राप्ति स्थान:—श्रम आयुक्त, हरियाणा।
*Source* :—Labour Commissioner, Haryana.

टिप्पणी.— ऊपर के आंकड़ों में सिनेमा/थियेटर शामिल नहीं हैं।
*Note.*—Above figures exclude cinemas/theatres.
*पंजाब की दुकानें और वाणिज्यिक अधिनियम, 1958 के अन्तर्गत।
*Covered under Punjab Shops and Commercial Establishments Act, 1958.

श्रम

LABOUR

भारत के कारखानों में कार्य करने वाले व्यक्तियों की प्रति व्यक्ति औसत वार्षिक धन आय*

Average per Capita Annual Money Earnings of Workers Employed in Factories in India*

संख्या No.13.2

(रुपए)
(Rupees)

| राज्य | States | | 1972 | 1973 | 1974 | 1975 | 1976 | 1977 | 1978(P) |
|---|---|---|---|---|---|---|---|---|---|
| 1 | | | 2 | 3 | 4 | 5 | 6 | 7 | 8 |
| आन्ध्र प्रदेश | Andhra Pradesh | ... | 2,430 | 2,792 | 2,521 | 2,824 | 3,731 | 3,657 | 3,623 |
| असम | Assam | ... | 2,481 | 2,449 | 2,422 | 2,627 | 3,504 | 3,983 | 4,673 |
| बिहार | Bihar | ... | 2,630 | 2,539 | 2,176 | 2,158 | 5,262 | 4,346 | 5,527 |
| गुजरात | Gujrat | ... | 2,886 | 3,392 | 2,669 | 2,749 | 4,793 | 5,087 | 5,089 |
| हरियाणा | Haryana | ... | 2,848 | 3,004 | 3,374 | 3,371 | 4,931 | 6,087 | 5,664 |
| हिमाचल प्रदेश | Himachal Pradesh | ... | 2,849 | 3,343 | 3,737 | 2,745 | 4,395 | 4,395 | 4,395 |
| जम्मू और काश्मीर | Jammu and Kashmir | ... | 2,081 | 2,151 | 2,788 | 2,843 | 2,087 | 2,672 | 2,672 |
| केरल | Kerala | ... | 2,555 | 2,788 | 2,959 | 2,947 | 5,253 | 4,855 | 4,936 |
| मध्य प्रदेश | Madhya Pradesh | ... | 3,175 | 3,761 | 3,942 | 3,942 | 6,378 | 6,205 | 7,344 |
| महाराष्ट्र | Maharashtra | ... | 3,249 | 3,461 | 3,397 | 3,459 | 5,680 | 6,684 | 6,683 |
| कर्नाटक | Karnataka | ... | 2,693 | 2,877 | 2,859 | 2,893 | 3,042 | 3,042 | 3,042 |
| उड़ीसा | Orissa | ... | 3,590 | 3,323 | 3,193 | 4,194 | 5,417 | 5,684 | 6,119 |
| पंजाब | Punjab | ... | 2,409 | 2,464 | 2,576 | 3,089 | 3,675 | 3,977 | 4,041 |
| राजस्थान | Rajasthan | ... | 2,814 | 3,145 | 3,419 | 3,325 | 4,954 | 5,312 | 5,811 |
| तामिल नाडू | Tamil Nadu | ... | 2,860 | 2,912 | 2,716 | 2,543 | 4,817 | 5,303 | 5,386 |
| त्रिपुरा | Tripura | ... | 2,221 | 2,420 | 2,824 | 2,453 | 2,251 | 1,469 | 3,630 |
| उत्तर प्रदेश | Uttar Pradesh | ... | 2,563 | 2,847 | 3,091 | 3,054 | 4,486 | 5,456 | 5,417 |
| पश्चिमी बंगाल | West Bengal | ... | 3,452 | 3,632 | 3,835 | 3,966 | 5,840 | 6,312 | 6,970 |
| अंडेमान तथा निकोबार | Andaman and Nicobar | | 2,115 | 2,057 | 3,247 | 3,300 | 2,831 | 1,423 | 3,429 |
| दिल्ली | Delhi | ... | 3,047 | 3,183 | 3,165 | 3,239 | 5,092 | 5,738 | 5,516 |
| गोवा | Goa | ... | 2,555 | 2,976 | 3,223 | 3,792 | 5,965 | 6,419 | 6,080 |
| पान्डीचेरी | Pondicherry | ... | 2,776 | 3,462 | 3,374 | 2,615 | 4,879 | 6,135 | 5.468 |
| भारत | **India** | ... | **3,000** | **3,214** | **3,119** | **3,158** | **5,125** | **5,614** | **5,797** |

प्राप्ति स्थान:— श्रम ब्यूरो, शिमला
*Source*—Labour Bureau, Simla.

*वेतन की अदायगी अधिनियम, 1936 के अन्तर्गत कारखानों में प्रतिमास 400 रुपए से कम आय वर्ष 1975 तक और 1,000 रुपये प्रतिमाह से कम आय वर्ष 1976 तथा इसके बाद ।

*Earnings less than Rs. 400 per month in factories covered under the Payment of Wages Act, 1936 up to the year 1975 and Earnings less than Rs. 1,000 per month in factories for the year 1976 and onwards.

(पी) अनन्तिम
(P) Provisional.

श्रम

LABOUR

## हरियाणा में औद्योगिक झगड़ों की संख्या

## Number of Industrial Disputes in Haryana

संख्या No. 13.3

(31 दिसम्बर को)
(As on 31st December)

| वर्ष/जिला | Year/District | झगड़ों की संख्या Number of disputes | हड़तालों तथा तालाबन्दियों की संख्या Number of strikes and lock-outs | हड़तालों में शामिल श्रमिकों की संख्या Number of workers involved in strikes | नष्ट हुए श्रम दिनों की संख्या Number of man-days lost |
|---|---|---|---|---|---|
| 1 | | 2 | 3 | 4 | 5 |
| | 1966 ... | 757 | 34 | 8,715 | 1,22,641 |
| | 1971 ... | 1,688 | 51 | 11,583 | 1,04,70 1 |
| | 1972 ... | 1,533 | 44 | 11,853 | 1,11,485 |
| | 1973 ... | 2,050 | 48 | 15,450 | 2,06,200 |
| | 1974 ... | 2,712 | 33 | 11,213 | 2,18,999 |
| | 1975 ... | 3,048 | 20 | 2,008 | 23,407 |
| | 1976 ... | 2,396 | 6 | 1,828 | 25,284 |
| | 1977 ... | 2,550 | 105 | 32,562 | 4,84,844 |
| | 1978 ... | 2,996 | 126 | 28,428 | 7,25,684 |
| | 1979 ... | 3,222 | 100 | 26,782 | 5,69,743 |
| 1979 | | | | | |
| हिसार | Hissar ... | 48 | 2 | 1,089 | 14,823 |
| सिरसा | Sirsa ... | 26 | — | — | — |
| भिवानी | Bhiwani ... | 195 | 6 | 1,923 | 12, 357 |
| गुड़गांव | Gurgaon ... | 185 | 3 | 257 | 7,056 |
| फरीदाबाद | Faridabad ... | 1,240 | 71 | 19,713 | 3,90,956 |
| जींद | Jind ... | 28 | 1 | 165 | 9,075 |
| महेन्द्रगढ़ | Mahendragarh ... | 123 | 1 | 300 | 12,600 |
| अम्बाला | Ambala ... | 413 | 6 | 629 | 6,910 |
| करनाल | Karnal ... | 363 | — | — | — |
| कुरुक्षेत्र | Kurukshetra ... | 51 | — | — | — |
| रोहतक | Rohtak ... | 206 | 6 | 1,470 | 1,07,390 |
| सोनीपत | Sonepat ... | 344 | 4 | 1,236 | 8,576 |

प्राप्ति-स्थान : श्रम आयुक्त, हरियाणा।

*Source*: Labour Commissioner, Haryana.

श्रम

LABOUR

## कारणों सहित औद्योगिक झगड़े जिन के परिणाम स्वरूप हड़तालें तथा तालाबन्दियां हुई

## Industrial Disputes Resulting in Strikes and Lock outs by Causes

संख्या No. 13.4

(31 दिसम्बर को)
(As on 31st December)

| वर्ष/जिला | Year/District | | मजदूरी तथा भत्ते Wages and Allowances | बोनस Bonus | कर्मचारी Personnel | छुट्टी तथा कार्य के घंटे Leave and hours of work | छंटनी Retrenchment | अन्य others | जोड़ Total |
|---|---|---|---|---|---|---|---|---|---|
| | 1 | | 2 | 3 | 4 | 5 | 6 | 7 | 8 |
| | 1966 | ... | 6 | 4 | 11 | 2 | 2 | 9 | 34 |
| | 1971 | ... | 14 | 10 | 15 | — | 2 | 10 | 51 |
| | 1972 | ... | 10 | 3 | 17 | — | 4 | 10 | 41 |
| | 1973 | ... | 18 | 4 | — | — | 6 | 20 | 48 |
| | 1974 | ... | 16 | 3 | — | — | 2 | 12 | 33 |
| | 1975 | ... | 5 | 4 | — | — | 3 | 8 | 20 |
| | 1976 | ... | 1 | 2 | 1 | — | — | 2 | 6 |
| | 1977 | ... | 24 | 28 | 30 | — | — | 23 | 105 |
| | 1978 | ... | 23 | 28 | 53 | — | — | 22 | 126 |
| | 1979 | ... | 20 | 12 | 36 | — | — | 32 | 100 |
| 1979 | | | | | | | | | |
| हिसार | Hissar | ... | — | — | 1 | — | — | 1 | 2 |
| सिरसा | Sirsa | ... | — | — | — | — | — | — | — |
| भिवानी | Bhiwani | ... | 2 | — | 2 | — | — | 2 | 6 |
| गुड़गांव | Gurgaon | ... | 1 | — | 2 | — | — | — | 3 |
| फरीदाबाद | Faridabad | ... | 12 | 10 | 26 | — | — | 23 | 71 |
| जींद | Jind | ... | — | — | 1 | — | — | — | 1 |
| महेन्द्रगढ़ | Mahendergarh | ... | — | — | — | — | — | 1 | 1 |
| अम्बाला | Ambala | ... | 2 | 1 | 1 | — | — | 2 | 6 |
| करनाल | Karnal | ... | — | — | — | — | — | — | — |
| कुरुक्षेत्र | Kurukshetra | ... | — | — | — | — | — | — | — |
| रोहतक | Rohtak | ... | 2 | — | 1 | — | — | 3 | 6 |
| सोनीपत | Sonepat | ... | 1 | 1 | 2 | — | — | — | 4 |

प्राप्ति स्थान:— श्रम आयुक्त, हरियाणा।
*Source*:—Labour Commissioner, Haryana.

श्रम

LABOUR

## हरियाणा में श्रमिक संघ अधिनियम, 1926 के अधीन श्रमिक संघ

**Trade Unions under the Trade Union Act, 1926 in Haryana**

संख्या No. 13.5

(31 दिसम्बर को)
(As on 31st December)

| वर्ष/जिला | Year/District | रजिस्टर्ड संघों की कुल संख्या Total Number of Unions standing registered | संघों की संख्या जिन्होंने विवरणियां भेजी Number of Unions which submitted returns | सदस्यों की संख्या* Number of members | अथ शेष* Opening* Balance (Rs.) | आय* (रुपये) Income* (Rs.) | व्यय* (रुपये) Expendi-* ture (Rs.) | इति शेष* (रुपये) Closing* Balance (Rs.) |
|---|---|---|---|---|---|---|---|---|
| 1 | | 2 | 3 | 4 | 5 | 6 | 7 | 8 |
| | 1967 ... | 335 | 149 | 45,817 | 90,775 | 2,96,655 | 2,71,152 | 1,16,278 |
| | 1971 ... | 294 | 209 | 73,441 | 1,63,819 | 3,44,353 | 3,52,816 | 1,55,356 |
| | 1972 ... | 312 | 181 | 65,909 | 1,64,270 | 4,15,253 | 3,88,130 | 1,91,393 |
| | 1973 ... | 348 | 213 | 70,999 | 1,59,974 | 4,24,809 | 4,16,759 | 1,68,024 |
| | 1974 ... | 358 | 187 | 75,350 | 1,76,649 | 5,07,503 | 4,61,080 | 2,23,072 |
| | 1975 ... | 380 | 186 | 67,996 | 1,83,263 | 4,51,009 | 4,13,719 | 2,20,553 |
| | 1976 ... | 385 | 171 | 63,472 | 1,90,655 | 3,94,484 | 3,66,317 | 2,18,822 |
| | 1977 ... | 439 | 132 | 1,02,441 | 1,75,261 | 5,04,194 | 4,29,127 | 2,50,328 |
| | 1978 .. | 506 | 289 | 1,54,056 | 2,64,549 | 18,68,292 | 8,65,084 | 12,67,757 |
| | 1979 ... | 605 | 277 | 1,84,799 | 4,46,203 | 13,53,089 | 10,96,562 | 7,02,730 |
| 1979 | | | | | | | | |
| हिसार | Hissar ... | 31 | 17 | 6,120 | 11,5[illegible]6 | 61,818 | 46,217 | 27,107 |
| सिरसा | Sirsa ... | 8 | 2 | 496 | 31 | 351 | 357 | 25 |
| भिवानी | Bhiwani ... | 32 | 19 | 43,252 | 24,743 | 1,54,204 | 1,53,482 | 25,465 |
| गुड़गांव | Gurgaon ... | 26 | 5 | 1,047 | 3,510 | 16,293 | 14,554 | 5,249 |
| फरीदाबाद | Faridabad ... | 221 | 98 | 26,347 | 2,[illegible]8,152 | 3,78,325 | 2,35,527 | 3,50,950 |
| जींद | Jind ... | 13 | 8 | 2,101 | 677 | 15,514 | 15,764 | 427 |
| महेन्द्रगढ़ | Mahendragarh ... | 14 | 3 | 824 | 4,323 | 4,037 | 5,041 | 3,319 |
| अम्बाला | Ambala ... | 110 | 53 | 37,054 | 95,681 | 2,91,209 | 2,54,576 | 1,32,314 |
| करनाल | Karnal ... | 57 | 29 | 12,087 | 17,587 | 1,17,725 | 1,00,607 | 34,705 |
| कुरुक्षेत्र | Kurukshetra ... | 17 | 7 | 784 | 2,397 | 8,801 | 8,989 | 2,209 |
| रोहतक | Rohtak ... | 42 | 15 | 45,474 | 67,201 | 2,39,602 | 1,97,632 | 1,09,171 |
| सोनीपत | Sonepat ... | 34 | 21 | 9,213 | 10,395 | 65,210 | 63,816 | 11,789 |

प्राप्ति स्थान : श्रम आयुक्त, हरियाणा ।
*Source.*—Labour Commissioner, Haryana.

*प्राप्त विवरणियों पर आधारित ।
*Based on the returns received.

श्रम तथा रोजगार
LABOUR AND EMPLOYMENT

## सदस्यों की संख्यानुसार ट्रेड यूनियनों का वितरण 1979
## Classification of Trade Unions according to Membership—1979

संख्या No. 13.6

| सदस्यों का ग्रुप<br>Group of Members | विवरणीयां भेजने वाली ट्रेड यूनियनों की संख्या<br>Number of Trade Unions submitting returns | सदस्यों की संख्या<br>Membership |
|---|---|---|
| 1 | 2 | 3 |
| 50 से कम<br>Below 50 | 28 | 896 |
| 50 या इससे अधिक परन्तु 100 से कम<br>50 or above but below 100 | 44 | 3,191 |
| 100 या इससे अधिक परन्तु 300 से कम<br>100 or above but below 300 | 83 | 14,580 |
| 500 या इससे अधिक परन्तु 500 से कम<br>300 or above but below 500 | 55 | 20,288 |
| 500 या इससे अधिक परन्तु 1000 से कम<br>500 or above but below 1000 | 35 | 23,247 |
| 1000 या इससे अधिक परन्तु 2000 से कम<br>1000 or above but below 2000 | 13 | 16,857 |
| 2000 या इस से अधिक परन्तु 5000 से कम<br>2000 or above but below 5000 | 14 | 39,418 |
| 5000 या इससे अधिक<br>5000 and above | 5 | 66,322 |
| जोड़<br>Total | 277 | 1,84,799 |

प्राप्ति स्थान :—श्रम-आयुक्त, हरियाणा।
*Source* :—Labour Commissioner, Haryana.

श्रम तथा रोजगार
LABOUR AND EMPLOYMENT

हरियाणा में रजिस्टर्ड ट्रेड यूनियनों का पार्टीवार विवरण—1979
**Party Affiliation of Registered Trade Unions in Haryana—1979**

संख्या No. 13.7

(31 दिसम्बर को)
(As on 31st December)

| केन्द्रीय संस्था का नाम जिसके साथ सम्बन्ध है<br>Name of Central Organisation with which the Union is affiliated | | विवरणीयां भेजने वालों की संख्या<br>Number of Unions submitting returns | सदस्यों की संख्या<br>Membership |
|---|---|---|---|
| 1 | | 2 | 3 |
| भारतीय मजदूर संघ<br>1. B.M.S. | .. | 63 | 36,875 |
| आल इंडिया ट्रेड यूनियन कांग्रेस<br>2. A.I.T.U.C. | .. | 17 | 9,134 |
| नैशनल लेबर आर्गनाइजेशन<br>3. N.L.O. | .. | 28 | 12,981 |
| इंडियन नैशनल ट्रेड यूनियन कांग्रेस<br>4. I.N.T.U.C. | .. | 32 | 20,028 |
| सैन्टर आफ इंडियन ट्रेड यूनियन<br>5. C.I.T.U. | .. | 42 | 17,189 |
| हिन्द मजदूर पंचायत<br>6. H.M.P. | .. | 7 | 2,411 |
| हिन्द मजदूर सभा<br>7. H.M.S. | .. | 7 | 7,583 |
| यूनाइटेड ट्रेड यूनियन कांग्रेस<br>8. U.T.U.C. | .. | — | — |
| यूनाइटेड ट्रेड यूनियन कांग्रेस (लेनीन व सैरनी)<br>9. U.T.U.C. (L & S) | .. | 4 | 43,856 |
| अन्य<br>10. Others | .. | 13 | 6,132 |
| स्वतन्त्र संगठन<br>11. Independent Unions | .. | 64 | 28,610 |
| जोड़<br>Total | .. | 277 | 1,84,799 |

प्राप्ति स्थान—श्रम आयुक्त, हरियाणा।
*Source* :—Labour Commissioner, Haryana.

श्रम

LABOUR

## हरियाणा में कामगार मुआवजा (कामगार मुआवजा अधिनियम, 1923 के अधीन दुर्घटनाओं के कारण दिया गया मुआवजा)

## Workmen's Compensation (Compensation Paid in lieu of Accidents under Workmen's Compensation Act, 1923) in Haryana

संख्या No. 13.8

(31 दिसम्बर को)
(As on 31st December)

| ब्यौरा | Particulars | | 1972 | 1973 | 1974 | 1975 | 1976 | 1977 | 1978 | 1979 |
|---|---|---|---|---|---|---|---|---|---|---|
| | 1 | | 2 | 3 | 4 | 5 | 6 | 7 | 8 | 9 |
| (क) दुर्घटनाओं की संख्या | (a) Number of Accidents | ... | | | | | | | | |
| घातक | Fatal | ... | 8 | 2 | — | 3 | — | 2 | 1 | 5 |
| स्थायी अशक्तता | Permanent disability | ... | 21 | 26 | 11 | 5 | 8 | 15 | 11 | 15 |
| अस्थायी अशक्तता | Temporary disability | ... | 471 | 535 | 378 | 585 | 148 | 474 | 651 | 667 |
| जोड़ | Total | ... | 500 | 563 | 389 | 594 | 156 | 491 | 663 | 687 |
| (ख) दिए गए मुआवजे की रकम (रुपयों में) | (b) Amount of compensation Paid (in Rupees) | | | | | | | | | |
| घातक | Fatal | ... | 33,000 | 14,000 | — | 10,000 | — | 36,000 | 27,950 | 64,600 |
| स्थायी अशक्ता | Permanent disability | ... | 10,519 | 16,351 | 22,953 | 16,646 | 28,728 | 41,844 | 32,934 | 60,678 |
| अस्थायी अशक्तता | Temporary disability | ... | 34,133 | 44,373 | 34,043 | 53,462 | 13,573 | 88,801 | 75,806 | 1,10,326 |
| जोड़ | Total | ... | 77,652 | 74,724 | 56,996 | 80,108 | 42,301 | 1,66,645 | 1,36,690 | 2,35,604 |

प्राप्ति स्थान :— श्रम आयुक्त, हरियाणा।
*Source.*—Labour Commissioner, Haryana.

# श्रम

# LABOUR

## *हरियाणा में कृषक तथा कुशल श्रमिकों (पुरुषों) को जो वेतन दिया गया

## * Wages paid to Agricultural and Skilled Labourers (men) in Haryana

संख्या No. 13·9

(रुपए) (Rupees)

| | | कृषि श्रमिक Agricultural Labour | | | | | | निपुण श्रमिक Skilled Labour | |
|---|---|---|---|---|---|---|---|---|---|
| | वर्ष समाप्ति 30 जून/जिला/गांव Year ending 30th June/District/Village | हल चलाने के लिये For ploughing | बोने के लिये For Sowing | गोड़ाई के लिये For Weeding | कटाई के लिये For Harvesting | कपास चुनने के लिये For Picking of cotton | अन्य कृषि सम्बन्धी काम के लिये For Other Agricultural operations | लोहार Black-Smith | बढ़ई Carpenter |
| | 1 | 2 | 3 | 4 | 5 | 6 | 7 | 8 | 9 |
| | 1971-72 ... | 6.76 | 6.34 | 5.46 | 5.97 | 4.80 | 5.71 | 10.13 | 10.09 |
| | 1972-73 ... | 7.04 | 6.45 | 5.69 | 6.02 | 4.23 | 5.85 | 10.02 | 10.05 |
| | 1973-74 ... | 7.11 | 6.57 | 5.45 | 6.61 | 5.03 | 5.81 | 10.25 | 10.00 |
| | 1974-75 ... | 7.99 | 7.53 | 6.60 | 7.08 | 6.58 | 6.77 | 12.24 | 11.94 |
| | 1975-76 ... | 8.37 | 8.15 | 6.88 | 8.45 | 8.25 | 7.42 | 10.99 | 12.56 |
| | 1976-77 ... | 8.92 | 8.53 | 7.64 | 8.87 | 7.14 | 7.38 | 12.79 | 13.55 |
| | 1977-78 ... | 10.36 | 9.86 | 8.78 | 10.19 | 8.22 | 8.08 | 15.22 | 15.80 |
| | 1978-79 ... | 11.06 | 10.38 | 9.67 | 10.82 | 8.34 | 10.00 | 16.89 | 16.97 |
| | 1979-80 ... | 12.02 | 11.43 | 10.12 | 11.01 | 9.11 | 10.94 | 18.56 | 18.36 |
| | 1980-81 ... | 12.57 | 12.09 | 10.59 | 12.39 | 11.06 | 11.91 | 20.15 | 18.91 |
| 1980-81 | | | | | | | | | |
| हिसार | Hissar | | | | | | | | |
| मंगाली | Mangali ... | 13.00 | 13.00 | 13.00 | 13.00 | 13.00 | 13.00 | 23.00 | 23.00 |
| सिरसा | Sirsa | | | | | | | | |
| माधो सिंघना | Madho Singhana ... | 15.00 | .. | .. | .. | .. | 15.00 | 27.92 | 28.33 |
| भिवानी | Bhiwani | | | | | | | | |
| चांग | Chang ... | 12.00 | 12.00 | 10.00 | 10.00 | .. | .. | 16.25 | 15.73 |
| गुड़गांव | Gurgaon | | | | | | | | |
| बादशाहपुर | Badshahpur ... | 11.67 | 11.88 | 11.20 | 11.20 | .. | 12.25 | 25.00 | 25.00 |
| फरीदाबाद सीकरी | Faridabad Sikri ... | 12.60 | 12.10 | 10.40 | 13.50 | 10.55 | 10.40 | 15.67 | 16.00 |
| जींद | Jind | | | | | | | | |
| गटौली | Gatauli ... | 14.78 | 14.71 | 14.00 | 13.67 | 10.67 | 12.17 | 18.50 | 18.50 |

# श्रम

# LABOUR

## *हरियाणा में कृषक तथा कुशल श्रमिकों (पुरुषों) को जो वेतन दिया गया

## *Wages paid to Agricultural and Skilled Labourers (men) in Haryana

संख्या No. 13.9

(रुपए)
(Rupees)

| वर्ष समाप्ति 30 जून/ज़िला/गांव<br>Year ending 30th June/District/Village | कृषि श्रमिक Agricultural Labour | | | | | | निपुण श्रमिक Skilled Labour | |
|---|---|---|---|---|---|---|---|---|
| | हल चलाने के लिये<br>For ploughing | बोने के लिये<br>For Sowing | गोडाई के लिये<br>For Weeding | कटाई के लिये<br>For Harvesting | कपास चुनने के लिये<br>For Picking of cotton | अन्य कृषि सम्बन्धी काम के लिये<br>For Other Agricultural operation | लोहार<br>Black-Smith | बढ़ई<br>Carpenter |
| 1 | 2 | 3 | 4 | 5 | 6 | 7 | 8 | 9 |
| महेन्द्रगढ़ Mahendragarh | | | | | | | | |
| शरहपुर Shrehpur | ... | 12.17 | 12.33 | 8.00 | 9.33 | .. | 8.73 | 13.00 | 14.64 |
| अम्बाला Ambala | | | | | | | | |
| शाहपुर Shahpur | ... | 10.00 | 10.33 | 10.18 | 10.18 | 10.00 | 10.17 | 20.00 | 20.00 |
| करनाल Karnal | | | | | | | | |
| उगराखेड़ी Uggra-Kheri | ... | 12.27 | 10.19 | 9.36 | 20.00 | .. | 10.45 | 23.33 | 24.00 |
| कुरुक्षेत्र Kurukshetra | | | | | | | | |
| झांसा Jhansa | ... | 10.00 | 10.00 | 10.00 | 10.55 | .. | 10.00 | 21.30 | 21.13 |
| रोहतक Rohtak | | | | | | | | |
| सुन्दरपुर Sunderpur | ... | 15.00 | 14.10 | 11.33 | 12.71 | .. | .. | 17.67 | 17.67 |
| सोनीपत Sonepat | | | | | | | | |
| मोहना Mohna | ... | 12.38 | 12.46 | 9.00 | .. | .. | 9.00 | .. | .. |

प्राप्ति स्थान:—अर्थ तथा सांख्यिकीय सलाहकार, हरियाणा।

*Source*: Economic and Statistical Adviser to Government, Haryana.

*आठ घंटे के कामकारी दिन के लिये।

*For a normal working day of eight hours.

# रोजगार
# EMPLOYMENT

## हरियाणा में रोजगार कार्यालयों, पंजीकरण तथा रोजगार में लगाने का कार्य

## Registration and Placing by Employment Exchanges in Haryana

(31 दिसम्बर को)
(as on 31st December)

संख्या No. 13·10

| क्रम संख्या S. No. | विवरण Particulars | 1973 | 1974 | 1975 | 1976 | 1977 | 1978 | 1979 | 1980 |
|---|---|---|---|---|---|---|---|---|---|
| | 1 | 2 | 3 | 4 | 5 | 6 | 7 | 8 | 9 |
| 1. शाखाओं सहित रोजगार दफतरों की संख्या | Number of Employment Exchanges including Sub-Offices† | 32 | 36 | 36 | 36 | 36 | 36 | 43 | 44 |
| 2. पंजीकरण | Registration ... | 2,26,131 | 1,68,866 | 1,74,105 | 2,01,918 | 2,30,635 | 2,26,074 | 2,25,010 | 2,32,828 |
| 3. नियुक्तियां | Placing ... | 31,881 | 19,994 | 23,714 | 31,132 | 37,791 | 36,533 | 36,153 | 37,255 |
| 4. रिक्त स्थानों की अधिसूचना | Vacancies notified ... | 60,680 | 41,460 | 43,718 | 64,646 | 70,626 | 70,994 | 69,013 | 69,315 |
| 5. भरे गए रिक्त स्थान | Vacancies filled ... | 31,022 | 20,933 | 24,327 | 31,730 | 37,516 | 37,759 | 37,149 | 36,894 |
| 6. रिक्त स्थान बकाया | Vacancies outstanding ... | 7,981 | 6,528 | 6,596 | 11,408 | 9,883 | 13,001 | 12,420 | 13,176 |
| 7. किए गए निवेदन | Submission made ... | 2,04,195 | 2,46,989 | 2,65,504 | 4,04,163 | 4,44,364 | 4,23,392 | 4,23,332 | 4,23,568 |
| 8. लाइव-रजिस्टर में बेकार लोगों की संख्या | Number of unemployed persons on the Live Register ... | 1,34,712 | 2,07,534 | 2,12,609 | 2,43,358 | 2,75,487 | 2,90,233 | 3,27,803 | 3,59,255 |
| 9. रोजगार दफतरों का प्रयोग करने वाले नियोजक | Employers using the Employment Exchanges ... | 9,355 | 6,548 | 6,979 | 9,801 | 11,523 | 10,848 | 12,253 | 12,047 |

प्राप्ति स्थान: —निदेशक, रोजगार विभाग, हरियाणा।
*Source*: —Director of Employment, Haryana.

†इस में विश्वविद्यालयों के रोजगार विषयक सूचना और मार्ग दर्शन केन्द्र, नगर रोजगार कार्यालय तथा ग्रामीण रोजगार कार्यालय उप-रोजगार कार्यालय तथा चण्डीगढ़ स्थित राज्य रोजगार कार्यालय शामिल है।

†Includes University Employment Information and Guidance Bureau, Town Employment Exchanges, Rural Employment Exchanges, Sub-Employment Exchange and State Employment Exchange at Chandigarh.

# रोजगार
# EMPLOYMENT

## हरियाणा के रोजगार कार्यालयों के चालू रजिस्टर में दर्ज व्यक्तियों का व्यावसायिक वितरण

## Occupational Distribution of Persons on the Live Register of Employment Exchanges in Haryana

(31 दिसम्बर को)
(as on 31st December)

संख्या No. 13·11

| विवरण | Particulars | | 1977 | 1978 | 1979 | 1980 |
|---|---|---|---|---|---|---|
| 1 | | | 2 | 3 | 4 | 5 |
| 1. व्यावसायिक, तकनीकी तथा सम्बद्ध कामगार | Professional, Technical and related workers | ... | 27,128 | 29,438 | 32,735 | 35,991 |
| 2. प्रशासकीय कार्यकारी तथा प्रबन्धकारी कामगार | Administrative, Executive and Managerial workers | ... | 188 | 204 | 79 | 70 |
| 3. लिपिकय तथा सम्बद्ध कामगार | Clerical and related workers | ... | 12,329 | 13,450 | 16,642 | 20,927 |
| 4. बिक्री कामगार | Sales workers | ... | 81 | 60 | 58 | 55 |
| 5. नौकरी, कामगार | Service workers | ... | 12,724 | 14,468 | 18,056 | 22,526 |
| 6. किसान, मछुए, शिकारी, लकड़हारे तथा सम्बद्ध कामगार | Farmers, Fishermen, Hunters, Loggers, related workers | ... | 2,394 | 2,262 | 1,858 | 2,026 |
| 7. उत्पादन तथा सम्बद्ध कामगार, परिवहन सामग्री परिचालक (मजदूरों को छोड़कर) | Production & related workers, Transport equipment Operators (excluding labourers) | ... | 19,953 | 21,010 | 22,519 | 24,869 |
| 8. मजदूर | Labourers | ... | 35,092 | 35,686 | 33,275 | 32,251 |
| 9. ऐसे व्यक्ति जिनके पास व्यावसायिक व व्यावसायिक प्रशिक्षण अथवा किसी पूर्व कार्य का अनुभव नहीं है। | Persons without Professional or vocational training or previous work experience | ... | 1,65,598 | 1,73,655 | 2,00,581 | 2,20,540 |
| कोड़ | Total | ... | 2,75,487 | 2,90,233 | 3,27,803 | 3,59,255 |

प्राप्ति स्थान:—निदेशक, रोजगार विभाग, हरियाणा।
*Source*: —Director of Employment, Haryana.

## हरियाणा के रोजगार कार्यालयों में व्यवसाय निर्देशन सम्बन्धी कार्यक्रम
## Vocational Guidance Programme in Employment Exchanges in Haryana

संख्या No. 13.12

(31 दिसम्बर को)
(As on 31st December)

| विवरण | Particulars | 1973 | 1974 | 1975 | 1976 | 1977 | 1978 | 1979 | 1980 |
|---|---|---|---|---|---|---|---|---|---|
| | 1 | 2 | 3 | 4 | 5 | 6 | 7 | 8 | 9 |
| 1. व्यवसाय सम्बन्धी निर्देशन यूनिटों की संख्या | Number of Vocational Guidance Units ... | 12 | 14 | 14 | 14 | 14 | 14 | 14 | 15 |
| 2. ग्रुपों में निर्देशन-प्राप्त आवेदकों की संख्या | Number of applicants guided in groups ... | 15,911 | 13,654 | 15,497 | 16,496 | 18,307 | 16,331 | 18,459 | 16,171 |
| 3. व्यक्तिगत रूप से निर्देशन-प्राप्त आवेदकों की संख्या | Number of applicants guided individually ... | 366 | 275 | 367 | 227 | 434 | 331 | 395 | 381 |
| 4. ऐसे व्यक्तियों की संख्या जिन्हें व्यक्तिगत रूप से सूचना दी गई है | Number of applicants given information individually ... | 6,834 | 5,222 | 10,195 | 10,728 | 18,307 | 14,473 | 15,815 | 15,966 |
| 5. कार्यान्वित किए गए वर्ग-निर्देशन कार्यक्रमों की संख्या | Number of group guidance programmes conducted ... | 2,454 | 2,194 | 2,329 | 2,316 | 2,552 | 2,432 | 2,754 | 2,550 |
| 6. शिक्षुता के लिये प्रशिक्षण संस्था को आगे भेजे गये आवेदन पत्रों की संख्या | Number of applications forwarded to the Training Institution for apprenticeship ... | 1,609 | 1,780 | 6,106 | 10,381 | 6,626 | 4,105 | 4,637 | 3,581 |
| 7. शिक्षुता के लिये प्रशिक्षण संस्थाओं औद्योगिक स्थापनाओं में रखे गये आवेदकों की संख्या | Number of applicants placed in Training Institutes/Industrial Establishments for apprenticeship | 81 | 56 | 591 | 1,293 | 451 | 242 | 306 | 226 |
| 8. कामों पर लगाए गए निर्देशन प्राप्त व्यक्तियों की संख्या | Number of guided applicants placed in Jobs ... | 31 | 31 | 46 | 72 | 150 | 186 | 66 | 94 |
| 9. ऐसे प्रार्थियों की संख्या जिन्हें रजिस्ट्रेशन के समय मार्ग दर्शन दिया गया | Number of applicants given guidance at the time of Registration ... | .. | .. | .. | .. | 34,431 | 32,756 | 25,376 | 18,179 |
| 10. शिक्षा संस्थानों में दिए गये व्यावसायिक प्रवचनों की संख्या | Number of career talks delivered in educational institutions .. | 78 | 59 | 233 | 167 | 181 | 151 | 123 | 206 |
| 11. व्यावसायिक प्रवचनों में भाग लेने वाले व्यक्तियों की संख्या | Number of participants in career talks .. | 11,757 | 8,427 | 26,434 | 14,899 | 14,798 | 10,541 | 11,540 | 15,199 |

# रोजगार

# EMPLOYMENT

## हरियाणा में रोजगार कार्यालयों में व्यवसाय निर्देशन सम्बन्धी कार्यक्रम

## Vocational Guidance Programme in University Employment Bureau in Haryana

संख्या No. 13.12

(31 दिसम्बर को)
(As on 31st December)

| विवरण | Particulars | 1973 | 1974 | 1975 | 1976 | 1977 | 1978 | 1979 | 1980 |
|---|---|---|---|---|---|---|---|---|---|
| 1 | | 2 | 3 | 4 | 5 | 6 | 7 | 8 | 9 |
| व्यवसाय सम्बन्धी निर्देशन ब्यूरों की संख्या | Number of University Employment Information and Guidance Bureau | 2 | 2 | 2 | 2 | 2 | 2 | 3 | 3 |
| व्यक्तिगत रूप से निदेशन प्राप्त आवेदकों की संख्या | Number of applicants Guided individually | 458 | 284 | 456 | 506 | 504 | 154 | 99 | 144 |
| ऐसे व्यक्तियों की संख्या जिन्हें व्यक्ति गत रूप से सूचना दी गई है । | Number of applicants given information individually | 1,508 | 2,590 | 2,428 | 3,365 | 2,848 | 2,419 | 2,238 | 2,522 |
| ऐसे प्रार्थियों की संख्या जो व्यवसायिक सूचना कक्ष में आए | Number of applicants visited career information room | 12,523 | 16,143 | 26,936 | 36,064 | 27,186 | 28,367 | 21,615 | 25,615 |

..उपलब्ध नहीं
..Not available.

प्राप्ति स्थान : निदेशक, रोजगार विभाग, हरियाणा ।
*Source* : Director of Employment Exchanges.

# रोज़गार
# EMPLOYMENT
## हरियाणा में संगठित क्षेत्र में रोजगार
## Employment in the Organised Sector in Haryana

संख्या No. 13.13

(31 मार्च को)
(As on 31st March)

| वर्ष / Year | सार्वजनिक क्षेत्र Public Sector | | | | | | निजी क्षेत्र Private Sector | | | |
|---|---|---|---|---|---|---|---|---|---|---|
| | केन्द्रीय सरकार | राज्य सरकार | अर्ध सरकारी Quasi Government केन्द्रीय | अर्ध सरकारी Quasi Government राजकीय** | स्थानीय सरकार | जोड़ | नियमित* | अनियमित* | जोड़ | कुल रोजगार |
| जिला / District | Central Government | State Government | Central | State** | Local Bodies | Total | Act* | Non-Act* | Total | Total employment |
| 1 | 2 | 3 | 4 | 5 | 6 | 7 | 8 | 9 | 10 | 11 |
| 1971 ... | 19,566 | 1,15,047 | 28,491 | .. | 11,601 | 1,74,705 | .. | .. | 1,05,650 | 2,80,355 |
| 1972 ... | 22,038 | 1,24,745 | 32,549 | .. | 11,955 | 1,91,287 | .. | .. | 1,18,094 | 3,09,381 |
| 1973 ... | 22,947 | 1,32,815 | 36,206 | .. | 12,319 | 2,04,287 | 1,11,690 | 13,613 | 1,25,303 | 3,29,590 |
| 1974 ... | 21,507 | 1,44,882 | 40,959 | .. | 11,826 | 2,19,174 | 1,18,265 | 14,807 | 1,33,072 | 3,52,246 |
| 1975 ... | 23,096 | 1,54,680 | 45,894 | .. | 12,011 | 2,35,681 | 1,22,814 | 16,107 | 1,38,921 | 3,74,602 |
| 1976 ... | 24,069 | 1,59,544 | 52,269 | .. | 12,707 | 2,48,589 | 1,36,226 | 18,339 | 1,54,565 | 4,03,154 |
| 1977 ... | 24,668 | 1,62,237 | 17,219 | 40,752 | 12,904 | 2,57,780 | 1,47,030 | 18,971 | 1,66,001 | 4,23,781 |
| 1978 ... | 25,678 | 1,67,903 | 19,251 | 44,674 | 13,063 | 2,70,569 | 1,53,355 | 19,143 | 1,72,498 | 4,43,067 |
| 1979 | 27,269 | 1,76,975 | 20,790 | 50,535 | 13,620 | 2,89,189 | 1,62,025 | 21,813 | 1,83,838 | 4,73,027 |
| 1980 ... | 26,960 | 1,86,584 | 22,456 | 51,417 | 13,952 | 30,13,69 | 161,475 | 21,345 | 1,82,820 | 4,84,189 |
| **1980** | | | | | | | | | | |
| हिसार Hissar ... | 1,853 | 18,702 | 1,630 | 6,344 | 1,216 | 29,745 | 10,369 | 1,339 | 11,708 | 41,453 |
| सिरसा Sirsa ... | 189 | 7,821 | 528 | 2,191 | 643 | 11,372 | 2,181 | 870 | 3,051 | 14,423 |
| भिवानी Bhiwani ... | 22 | 12,943 | 469 | 2,583 | 661 | 16,678 | 9,923 | 501 | 10,424 | 27,102 |
| गुड़गांव Gurgaon ... | 1,012 | 13,890 | 723 | 2,257 | 729 | 18,611 | 5,214 | 1,300 | 6,514 | 25,125 |
| फरीदाबाद Faridabad ... | 2,840 | 8,125 | 2,336 | 3,637 | 2,226 | 19,164 | 82,861 | 2,946 | 85,807 | 1,04,971 |
| जींद Jind ... | .. | 11,400 | 259 | 2,062 | 673 | 14,394 | 1,061 | 497 | 1,558 | 15,952 |
| महेन्द्रगढ़ Mahendragarh | 9 | 13,336 | 375 | 3,002 | 702 | 17,424 | 1,891 | 662 | 2,553 | 19,977 |
| अम्बाला Ambala ... | 17,118 | 20,325 | 7,389 | 6,445 | 2,685 | 53,962 | 16,617 | 5,884 | 22,501 | 76,463 |
| करनाल Karnal ... | 2,024 | 21,418 | 5,556 | 7,548 | 1,631 | 38,177 | 5,473 | 4,010 | 9,483 | 47,660 |
| कुरुक्षेत्र Kurukshetra... | .. | 12,928 | 1,353 | 4,047 | 890 | 19,218 | 3,636 | 622 | 4,258 | 23,476 |
| रोहतक Rohtak ... | 1,893 | 21,383 | 1,360 | 2,905 | 1,210 | 28,751 | 8,957 | 1,785 | 10,742 | 39,493 |
| सोनीपत Sonepat ... | .. | 10,596 | 478 | 2,100 | 686 | 13,860 | 13,292 | 929 | 14,221 | 28,081 |
| चण्डीगढ़ में स्थित हरियाणा सरकार के कार्यालय Haryana Government offices in Chandigarh ... | .. | 13,717 | .. | 6,296 | .. | 20,013 | .. | .. | .. | 20,013 |

प्राप्ति स्थान :—निदेशक, रोजगार विभाग, हरियाणा।
*Source*:—Director of Employment, Haryana.

*1973 से पहले निजी क्षेत्र के नियमित (25 अथवा 25 से अधिक नियोजित) और अनियमित खंडों (25 से कम नियोजित) में रोजगार के आंकड़े रोजगार समीक्षा में अलग से नहीं दिखाए गए।

*Prior to 1973, the information in regard to the employment in the Private Act (employed 25 or more), and non-Act establishments (employed less than 25) was not commented upon separately in the Employment Review

**1977 से पहले सार्वजनिक क्षेत्र के अर्धसरकारी खण्ड में राज्य सरकार सम्बन्धी रोजगार के आंकड़े केन्द्रीय सरकार सम्बन्धी आंकड़ों (कालम 4) में ही सम्मिलित थे।

**Prior to 1977, the information in regard to employment of State Government in Quasi-Government category was included in Central Government (Col. 4)

# रोजगार
# EMPLOYMENT

## भारत में संगठित क्षेत्र में रोजगार

सं० No. 12·14 — Employment in the Organised Sector in India — (लाखों में In Lakhs)

| राज्य/संघीय क्षेत्र State/Union Territory | | मार्च 1979 March 1979 | | | मार्च 1980 March 1980 | | | प्रतिशत वृद्धि Percentage Increase | | |
|---|---|---|---|---|---|---|---|---|---|---|
| | | सार्वजनिक क्षेत्र Public Sector | निजी क्षेत्र Private Sector | जोड़ Total | सार्वजनिक क्षेत्र Public Sector | निजी क्षेत्र Private Sector | जोड़ Total | सार्वजनिक क्षेत्र Public Sector | निजी क्षेत्र Private Sector | जोड़ Total |
| 1 | | 2 | 3 | 4 | 5 | 6 | 7 | 8 | 9 | 10 |
| **उत्तरी क्षेत्र** | **NORTH ZONE** ... | **22·70** | **7·14** | **29·84** | **23·53** | **7·32** | **30·85** | **+3·7** | **+2·5** | **+3·4** |
| हरियाणा | Haryana ... | 2·89 | 1·84 | 4·73 | 3·01 | 1·93 (1·83) | 4·94 (4·84) | +4·2 | +4·9 (—0·6) | +4·5 (+2·4) |
| पंजाब | Punjab ... | 4·47 | 1·65 | 6·12 | 4·45 | 1·68 | 6·13 | —0·3 | +1·8 | +0·3 |
| हिमाचल प्रदेश | Himachal Pradesh ... | 2·05 | 0·11 | 2·16 | 2·17 | 0·12 | 2·29 | +6·2 | +3·1 | +6·0 |
| चण्डीगढ़ | Chandigarh ... | 0·40 | 0·14 | 0·54 | 0·40 | 0·15 | 0·55 | +0·7 | +1·4 | +0·9 |
| देहली | Delhi ... | 4·92 | 1·83 | 6·75 | 5·04 | 1·80 | 6·84 | +2·3 | —1·4 | +1·3 |
| राजस्थान | Rajasthan ... | 6·61 | 1·47 | 8·08 | 7·04 | 1·54 | 8·58 | +6·4 | +5·1 | +6·1 |
| जम्मू और काश्मीर | Jammu & Kashmir... | 1·36 | 0·10 | 1·46 | 1·42 | 0·10 | 1·52 | +4·3 | —0·3 | +4·0 |
| **मध्य क्षेत्र** | **CENTRAL ZONE** ... | **27·56** | **7·97** | **35·53** | **28·35** | **7·65** | **36·00** | **+2·9** | **—4·1** | **+1·3** |
| मध्य प्रदेश | Madhya Pradesh ... | 10·61 | 2·11 | 12·72 | 10·97 | 2·12 | 13·09 | +3·5 | +0·2 | +2·9 |
| उत्तर प्रदेश | Uttar Pradesh ... | 16·95 | 5·86 | 22·81 | 17·38 | 5·53 | 22·91 | +2·5 | —5·6 | +0·4 |
| उत्तर-पूर्वी क्षेत्र | NORTH-EASTERN ZONE | **4·56** | **4·90** | **9·46** | **5·27** | **5·00** | **10·27** | **+7·6** | **+2·0** | **+4·8** |
| असम | Assam ... | 3·22 | 4·78 | 8·00 | 3·47 | 4·88 | 8·35 | +7·8 | +2·0 | +4·3 |
| मेघालय | Meghalaya ... | 0·38 | 0·04 | 0·42 | 0·41 | 0·04 | 0·45 | +4·9 | +13·2 | +3·2 |
| मणिपुर | Manipur ... | 0·33 | 0·02 | 0·35 | 0·32 | 0·01 | 0·33 | —1·8 | —21·3 | —2·7 |
| मिजोरम | Mizoram ... | 0·13 | — | 0·13 | 0·15 | — | 0·15 | +13·9 | — | +13·9 |
| नागालैंड | Nagaland ... | 0·32 | 0·01 | 0·33 | 0·36 | 0·01 | 0·37 | +11·2 | +7·6 | +11·1 |
| त्रिपुरा | Tripura ... | 0·50 | 0·06 | 0·56 | 0·56 | 0·06 | 0·62 | +11·1 | +3·7 | +10·3 |
| **पूर्वी क्षेत्र** | **EASTERN ZONE** ... | **31·17** | **14·61** | **45·78** | **31·58** | **14·93** | **46·51** | **+1·1** | **+2·1** | **+1·5** |
| बिहार | Bihar ... | 12·38 | 2·95 | 15·33 | 12·28 | 3·00 | 15·28 | —0·8 | +1·7 | —0·3 |
| उड़ीसा | Orissa ... | 4·33 | 0·90 | 5·23 | 4·52 | 0·95 | 5·47 | +4·3 | +5·3 | +4·5 |
| पश्चिमी बंगाल | West Bengal ... | 14·46 | 10·76 | 25·22 | 14·78 | 10·98 | 25·76 | +1·9 | +2·1 | +1·9 |
| **पश्चिमी-क्षेत्र** | **WESTERN ZONE** ... | **29·32** | **19·01** | **48·33** | **32·73** | **19·11** | **51·84** | **+11·6** | **+0·6** | **+7·3** |
| गुजरात | Gujrat ... | 7·00 | 5·74 | 12·74 | 7·29 | 5·81 | 13·10 | +4·2 | +1·3 | +2·9 |
| महाराष्ट्र | Maharashtra ... | 21·92 | 13·01 | 34·93 | 25·02 | 13·01 | 38·03 | +14·1 | + — | +8·9 |
| गोआ, दमन व दियु | Goa, Daman and Diu | 0·40 | 0·26 | 0·66 | 0·42 | 0·29 | 0·71 | +5·2 | +11·4 | +7·6 |
| **दक्षिणी क्षेत्र** | **SOUTHERN ZONE** | **34·77** | **18·44** | **53·21** | **35·85** | **18·34** | **54·19** | **+3·1** | **—0·6** | **+1·9** |
| आंध्र प्रदेश | Andhra Pradesh ... | 10·43 | 3·36 | 13·79 | 10·85 | 3·18 | 14·03 | +4·1 | —5·6 | +1·8 |

नोट : कोष्ठों में दिए गए आंकड़े संशोधित हैं ।

Note : Figures given in brackets are revised.

रोजगार

EMPLOYMENT

भारत में संगठित क्षेत्र में रोजगार

Employment in the Organised Sector in India

सं No. 13.14

| राज्य/संघीय क्षेत्र State/Union Territory | | मार्च, 1970 March, 1970 | | | मार्च, 1980 March, 1980 | | | प्रतिशत वृद्धि Percentage Increase | | |
|---|---|---|---|---|---|---|---|---|---|---|
| | | सार्वजनिक क्षेत्र Public Sector | निजी क्षेत्र Private Sector | जोड़ Total | सार्वजनिक क्षेत्र Public Sector | निजी क्षेत्र Private Sector | जोड़ Total | सार्वजनिक क्षेत्र Public Sector | निजी क्षेत्र Private Sector | जोड़ Total |
| 1 | | 2 | 3 | 4 | 5 | 6 | 7 | 8 | 9 | 10 |
| कर्नाटक | Karnataka ... | 7·53 | 3·41 | 10·94 | 7·79 | 3·47 | 11·26 | +3·5 | +1·7 | +2·9 |
| केरल | Kerala ... | 4·76 | 5·09 | 9·85 | 4·85 | 4·90 | 9·75 | +1·9 | —3·6 | —1·0 |
| पांडीचेरी | Pondichery ... | 0·28 | 0·13 | 0·41 | 0·29 | 0·14 | 0·43 | +5·7 | +8·5 | +6·6 |
| तामिल नाडू | Tamil Nadu ... | 11·77 | 6·45 | 18·22 | 12·07 | 6·65 | 18·72 | +2·5 | +3·1 | +2·7 |
| कुल जोड़ | Grand Total (P)... | 150·08 | 72·07 | 222·15 | 157·31 | 72·35 | 229·66 | +4·6 | +0·4 | +3·2 |

प्राप्ति स्थान :—निदेशक रोजगार कार्यालय (श्रम मंत्रालय), भारत सरकार, नई दिल्ली ।

*Source* : Director of Employment Exchanges (Ministry of Labour), Government of India, New Delhi.

टिप्पणी:—प्रतिशत कुल आंकड़ों के आधार पर निकाले गए हैं ।

*Note*—Percentages have been worked out on the basis of absolute figures.

P—अनन्तिम ।
Provisional.

Neg:—नगण्य ।
Negligible.

सं० No. 13.15

रोजगार दफ्तरों के चालू रजिस्टर
Number of Applicants on the

| राज्य/संघीय क्षेत्र State/Union Territory | | | व्यावसायिक, तकनीकी तथा सम्बद्ध कामगार Professional, technical and related workers | प्रशासकीय कार्यकारी तथा प्रबन्धकीय कामगार Administrative, executive and managerial workers | लिपिकीय तथा सम्बद्ध कामगार Clerical and related workers | बिक्री कामगार Sales workers |
|---|---|---|---|---|---|---|
| 1 | | | 2 | 3 | 4 | 5 |
| 1. आंध्र प्रदेश | Andhra Pradesh | ... | 76,738 | 2,130 | 41,226 | 72 |
| 2. असम | Assam | ... | 3,198 | 17 | 4,056 | 58 |
| 3. बिहार | Bihar | ... | 72,867 | 479 | 1,57,826 | 259 |
| 4. गुजरात | Gujrat | ... | 36,072 | 319 | 26,825 | 11 |
| 5. हरियाणा | Haryana | ... | 34,390 | 63 | 20,754 | 56 |
| 6. हिमाचल प्रदेश (पुनर्गठित) | Himachal Pradesh (re-organised) | ... | 10,175 | 78 | 10,085 | 95 |
| 7. जम्मू और काश्मीर | Jammu and Kashmir | ... | 1,569 | 7 | 1,302 | 23 |
| 8. करनाटक | Karnataka | ... | 32,604 | 38 | 22,110 | 96 |
| 9. केरल | Kerala | ... | 68,622 | 2,075 | 145,937 | 678 |
| 10. मध्य प्रदेश | Madhya Pradesh | ... | 21,068 | 75 | 28,824 | 38 |
| 11. महाराष्ट्र | Maharashtra | ... | 49,840 | 663 | 89,715 | 216 |
| 12. मणीपुर | Manipur | ... | 1,832 | 51 | 1,974 | 86 |
| 13. मेघालय | Meghalaya | ... | 168 | — | 101 | 1 |
| 14. नागालैंड | Nagaland | ... | 29 | — | 283 | — |
| 15. उड़ीसा | Orissa | ... | 18,081 | 112 | 16,393 | 15 |
| 16. पंजाब | Punjab | ... | 65,283 | 154 | 43,018 | 132 |
| 17. राजस्थान | Rajasthan | ... | 27,596 | 266 | 2,052 | 22 |
| 18. सिक्कम | Sikkam | ... | — | — | — | — |
| 19. तामिल नाडू | Tamil Nadu | ... | 65,278 | 3,123 | 72,350 | 112 |
| 20. त्रिपुरा | Tripura | ... | 770 | 85 | 533 | — |
| 21. उत्तर प्रदेश | Uttar Pradesh | ... | 71,683 | 148 | 45,547 | 502 |
| 22. पश्चिमी बंगाल | West Bengal | ... | 64,494 | 426 | 123,260 | 412 |
| संघीय क्षेत्र | UNION TERRITORIES | | | | | |
| 1. अण्डमान और निकोबार | Andaman and Nicobar | ... | 821 | 9 | 347 | — |
| 2. अरूनाचल प्रदेश** | Arunachal Pradesh** | ... | | | | |
| 3. चंडीगढ़ | Chandigarh | ... | 6,880 | 16 | 5,073 | 75 |

तथा रोजगार

AND EMPLOYMENT

में दर्ज व्यावसायिक वर्गों के अनुसार वर्गीकृत आवेदकों की संख्या (31 दिसम्बर, 1980 को)
Live Register of Employment Exchanges classified by Broad Occupational Groups (As on 31st December, 1980)

| नौकरी करने वाले कामगार Service workers | कृषि, मत्स्य-पालन, शिकार, लकड़ी काटना तथा इनसे सम्बन्ध अन्य कामगार Farmers, Fishermen, Hunters, Loggas and related workers | उत्पादन तथा सम्बद्ध कामगार, परिवहन सामग्री परिचालक तथा श्रमिक Production and related workers Transport equipment operators & Labourer | व्यक्ति जो व्यवसायिक या व्यवसाय सम्बन्धी प्रशिक्षण या कार्य के पूर्व अनुभव से रहित हों *Persons without professional or Vocational Training or previous work experience* — मैट्रिक से कम अशिक्षितों सहित Below Matric including illiterates | मैट्रिक पास से लेकर स्नातक से कम शिक्षा प्राप्त Matriculates and above but below Graduates | स्नातक तथा इस से अधिक शिक्षा प्राप्त Graduates and above | जोड़ कालम (9 से 11) Total (Col. 9 to 11) | कुल जोड़ कालम (2 से 8 तथा 12) Grand Total (Col. 2 to 8 and 12) |
|---|---|---|---|---|---|---|---|
| 6 | 7 | 8 | 9 | 10 | 11 | 12 | 13 |
| 21,003 | 3,446 | 1,02698 | 6,15,097 | 4,99,070 | 80,715 | 11,94,882 | 14,42,195 |
| 1,918 | 27,631 | 18,780 | 1,15,396 | 1,22,986 | 20,688 | 2,59,070 | 3,14,728 |
| 47,132 | 5,132 | 3,73,005 | 8,55,739 | 6,45,906 | 1,35,704 | 16,37,349 | 22,94,049 |
| 6,277 | 1,911 | 22,055 | 1,52,981 | 1,92,582 | 30,899 | 3,76,462 | 4,69,932 |
| 21,886 | 2,040 | 57,210 | 1,14,898 | 85,182 | 20,648 | 2,20,728 | 3,57,127 |
| 9,826 | 1,219 | 25,776 | 28,347 | 49,398 | 5,959 | 83,704 | 1,40,958 |
| 3,733 | 59 | 13,845 | 11,715 | 12,367 | 6,783 | 30,865 | 51,403 |
| 7,045 | 1,081 | 21,521 | 1,87,149 | 2,60,279 | 65,142 | 5,12,570 | 5,97,065 |
| 50,072 | 13,039 | 1,22,813 | 5,00,802 | 6,18,205 | 56,826 | 11,75,833 | 15,79,069 |
| 17,521 | 1,316 | 38,318 | 3,95,222 | 2,52,497 | 71,776 | 7,19,495 | 8,26,655 |
| 24,291 | 3,317 | 66,113 | 4,98,231 | 4,11,883 | 85,540 | 9,95,654 | 12,29,809 |
| 484 | 21 | 14,734 | 33,561 | 38,216 | 11,540 | 83,317 | 1,02,519 |
| 481 | 35 | 555 | 4,118 | 3,632 | 725 | 8,475 | 9,816 |
| 142 | 16 | 183 | 3,275 | 1,057 | 68 | 4,400 | 5,053 |
| 10,309 | 475 | 66,529 | 1,79,240 | 1,04,457 | 45,634 | 3,29,331 | 4,41,245 |
| 27,801 | 3,399 | 85,808 | 74,627 | 1,14,453 | 37,907 | 2,26,987 | 4,52,582 |
| 12,540 | 335 | 11,921 | 1,55,072 | 1,18,595 | 33,311 | 3,06,978 | 3,61,710 |
| — | — | — | — | — | — | — | — |
| 21,330 | 6,567 | 80,311 | 3,64,418 | 3,81,974 | 96,756 | 8,43,148 | 10,92,219 |
| 171 | 19 | 3,475 | 30,167 | 31,269 | 4,382 | 65,818 | 70,871 |
| 52,746 | 4,692 | 1,11,918 | 3,94,983 | 5,21,730 | 1,53,562 | 10,70,275 | 13,57,511 |
| 52,491 | 2,334 | 1,26,160 | 11,04,325 | 8,84,519 | 1,78,020 | 21,66,864 | 25,36,441 |
| 457 | 110 | 1,478 | 2,810 | 2,928 | 537 | 6,275 | 9,497 |
| — | — | — | — | — | — | — | — |
| 6,690 | 666 | 11,786 | 11,144 | 13,152 | 7,091 | 31,387 | 62,573 |

संख्या No. 13.15

रोज़गार दफतरों के चालू रजिस्टर

Number of Applicants on the

| राज्य/संघीय क्षेत्र State/Union Territory | | | व्यावसायिक, तकनीकी तथा सम्बद्ध कामगार Professional, Technical and related workers | प्रशासकीय कार्यकारी तथा प्रबन्धकीय कामगार Administrative, executive and managerial workers | लिपिकीय तथा सम्बद्ध कामगार Clerical and related workers | बिक्री कामगार Sales workers |
|---|---|---|---|---|---|---|
| 1 | | | 2 | 3 | 4 | 5 |
| 4. दादर नगर हवेली** | Dadar Nagar Haveli** | ... | — | — | — | — |
| 5. दिल्ली* | Delhi* | ... | 50,574 | 76 | 43,529 | 244 |
| 6. गोआ, दमन और दियू | Goa, Daman and Diu | ... | 1,473 | 5 | 4,343 | 12 |
| 7. लक्षद्वीप | Lakshadweep | ... | 143 | — | 91 | 1 |
| 8. मिजोरम | Mizoram | ... | 279 | — | 112 | — |
| 9. पांडिचेरी | Pondicherry | ... | 1,661 | 40 | 661 | — |
| जोड़ | Total | ... | 7,84,208 | 10,455 | 9,08,327 | 3,216 |

प्राप्ति स्थान : निदेशक रोजगार तथा प्रशिक्षण (श्रम एंव रोजगार मंत्रालय), नई दिल्ली ।

टिप्पणी : 1. दिल्ली तथा महाराष्ट्र को छोड़कर शेष राज्यों में विश्वविद्यालय सूचना एवं मार्गदर्शन ब्यूरो के आंकड़े सम्मिलित नहीं हैं ।

2. जून 1974 से संशोधित राष्ट्रीय व्यवसायिक वर्गीकरण (एन०सी०ओ० 1968) लगाए जाने के कारण उक्त आंकड़े मण्डलीय स्तर पर पिछले वर्षों से तुलनात्मक नहीं है ।

3. *संशोधित

4. **इन राज्यों/संघीय क्षेत्रों में कोई रोजगार कार्यालय कार्य नहीं कर रहा है ।

तथा रोजगार

AND EMPLOYMENT

में दर्ज व्यवसायिक वर्गों के अनुसार वर्गीकृत आवेदकों की संख्या (31 दिसम्बर 1980 को)

**Live Register of Employment Exchanges classified by Board Occupational Groups (As on 31st December, 1980)**

| | | | व्यक्ति जो व्यवसायिक या व्यवसाय सम्बन्धी प्रशिक्षण या कार्य के पूर्व अनुभव से रहित हों *Persons without professional or Vocational Training or previous work experience* | | | | |
|---|---|---|---|---|---|---|---|
| नौकरी करने वाले कामकार Service workers | कृषि, मत्स्य-पालन, शिकार, लकड़ी काटना तथा इनसे सम्बन्ध अन्य कामगार Farmers, Fishermen, Hunters, Loggages and related workers | उत्पादन तथा सम्बद्ध कामगार, परिवहन सामग्री परिचालक तथा श्रमिक Production and related workers Transport equipment operators & Labourer | मैट्रिक से कम अशिक्षितों सहित Below Matric including illiterate | मैट्रिक पास से लेकर स्नातक से कम शिक्षा प्राप्त Matriculates and above but below Graduate | स्नातक तथा इस से अधिक शिक्षा प्राप्त Graduates | जोड़ कालम (9 से 11) Total (Col, 9 to 11) | कुल जोड़ कालम (2 से 8 तथा 12) Grand Total (Col. 2 to 8 and 12) |
| 6 | 7 | 8 | 9 | 10 | 11 | 12 | 13 |
| — | — | — | — | — | — | — | — |
| 12,739 | 1,481 | 21,616 | 27,706 | 93,774 | 55,257 | 1,76,737 | 3,06,996 |
| 1,244 | 78 | 4,162 | 5,945 | 10,250 | 1,700 | 17,895 | 29,212 |
| 136 | 213 | 2,890 | 713 | — | — | 713 | 4,187 |
| — | 64 | 1,037 | 11,213 | 3,780 | 358 | 15,351 | 16,843 |
| 288 | 117 | 1,544 | 13,315 | 17,646 | 2,733 | 33,694 | 38,008 |
| 4,10,753 | 80,813 | 14,08,241 | 58,92,209 | 54,91,787 | 12,10,261 | 1,25,94,257 | 1,62,00,270 |

*Source* :—Director of Employment and Training (Ministry of Labour and Employment), New Delhi.

*Note* : 1. Excludes figures for University Employment Information and Guidance Bureau except for Delhi and Maharashtra.

2. Due to introduction of revised national classification of occupations (N.C.O. 1968) with effect from June 1974, the data given above are not strictly comparable to Divisional level with those relating to the earlier period.

3. *Revised.

4. **No employment exchange is functioning in these States/Union Territories.

## खण्ड XIV

### व्यापार

इस अनुभाग में भारत के अन्य राज्यों में से चुने हुए पदार्थों के हरियाणा से निर्यात और उस में आयात सम्बन्धी सूचना दी गई है। यह सूचना केवल रेल से सम्बन्धित हैं। इस अनुभाग में दिये गये आंकड़े महा निदेशक, वाणिज्यक सूचना तथा आंकड़े, वाणिज्य मंत्रालय, भारत सरकार से प्राप्त किए गए हैं।

सारणी 14.1 में रेल द्वारा 67 चुने हुए पदार्थों के हरियाणा से अन्य राज्यों को निर्यात तथा उन से आयात सम्बन्धी सूचना वर्ष 1973-74 से 1977-78 तक दी गई है।

## SECTION XIV

### TRADE

This section contains information on exports from and imports into Haryana of selected commodities with other States in India. It relates to rail-borne trade in Haryana. Data given in this section have been taken from the Dircetor-General of Commercial Intelligence and Statistics, Ministry of Commerce, Government of India.

Table 14.1 indicates imports into and exports from Haryana of the selected 67 commodities to other states in India during 1973-74 to 1977-78 by rail only.

## भारत के अन्य राज्यों से हरियाणा में आयात और निर्यात (केवल रेल द्वारा)
## Imports into and Exports from Haryana to other States in India (By Rail only)

सं० No. 14·1

| वस्तुएं | Commodities | इकाई Unit | 1973-74 निर्यात Exports | 1973-74 आयात Imports | 1974-75 निर्यात Exports | 1974-75 आयात Imports | 1975-76 निर्यात Exports | 1975-76 आयात Imports | 1976-77 निर्यात Exports | 1976-77 आयात Imports | 1977-78 निर्यात Exports | 1977-78 आयात Imports |
|---|---|---|---|---|---|---|---|---|---|---|---|---|
| 1 | 1 | 2 | 3 | 4 | 5 | 6 | 7 | 8 | 9 | 10 | 11 | 12 |
| 1. पशु (भेड़ तथा बकरियों के अतिरिक्त) | Cattle (excluding Sheep and Goats) | संख्या (In Nos.) | 67,109 | 8,506 | 76,456 | 6,060 | 83,514 | 5,500 | 95,705 | 10,234 | 68,770 | 5,908 |
| 2. घोड़े तथा खच्चर | Horses, Ponies and Mules | ( " ) | 144 | 254 | 16 | 123 | 152 | 450 | 128 | 266 | 121 | 21 |
| 3. भेड़ तथा बकरियां | Sheep and Goats | ( " ) | 1,036 | 919 | 1,222 | 1,359 | 1,741 | 1,710 | 966 | 2,003 | 308 | 632 |
| 4. पशु-पशुधन अन्य | Animals-Live-stock-others | ( " ) | 1,854 | 318 | 1,044 | 300 | 1,244 | 285 | 3,606 | 486 | 14,174 | 189 |
| 5. हड्डियां | Bones | क्विंटल (Qtls.) | 39,765 | 27,340 | 36,834 | 7,926 | 25,996 | 9,179 | 34,431 | 12,149 | 50,304 | 8,880 |
| 6. ईंटे | Bricks | (In Thousand Nos.) | 19,292 | 20,875 | 19,997 | 14,144 | 10,153 | 16,156 | 12,876 | 66,682 | 9,506 | 79,266 |
| 7. सीमेंट | Cement | (Qtls) | 13,17,859 | 15,38,469 | 9,42,447 | 13,65,971 | 10,51,203 | 18,18,051 | 8,57,715 | 39,84,262 | 9,75,736 | 42,30,107 |
| 8. कोयला | Coal and coke | ( " ) | 2,484 | 63,02,938 | 1,658 | 72,01,952 | 440 | 93,66,437 | 3,059 | 84,85,139 | 776 | 75,35,604 |
| 9. कहवा | Coffee | ( " ) | 25 | .. | .. | 190 | .. | .. | 110 | 3 | .. | .. |
| 10. सूती बटा हुआ धागा (भारतीय) | Cotton Twisted and Yarn-Indian | ( " ) | 9,189 | 427 | 15,729 | 663 | 24,405 | 326 | 7,337 | 2,743 | 10,967 | 497 |
| 11. सूती बटा हुआ धागा (विदेशी) | Cotton Twisted and Yarn-Foreign | ( " ) | 112 | 14 | 201 | .. | .. | 215 | 51 | .. | 22 | .. |
| 12. भारतीय सूती कपड़े के टुकड़े | Cotton Piecegoods-Indian | ( " ) | 2,373 | 7,501 | 3,786 | 7,292 | 3,912 | 1,606 | 4,112 | 2,383 | 6,601 | 4,467 |
| 13. विदेशी सूती कपड़े के टुकड़े | Cotton Piecegoods-Foreign | ( " ) | .. | 149 | 7 | 230 | 84 | 158 | 60 | 7 | 100 | 265 |
| 14. आंवला | Myrobalans | ( " ) | 215 | 24 | 8 | 59 | .. | 178 | 107 | 1,257 | .. | 2,541 |
| 15. सूखे फल | Fruits Dried | ( " ) | 16 | 617 | 2,791 | 953 | 156 | 357 | 935 | 33 | 315 | 2 |
| 16. कांच | Glass | ( " ) | 37,944 | 29,934 | 43,831 | 52,154 | 58,800 | 21,269 | 39,479 | 17,352 | 38,156 | 23,904 |
| 17. चने तथा चने के पदार्थ | Gram and gram products | ( " ) | 20,28,901 | 28,733 | 14,44,406 | 15,096 | 7,67,865 | 11,091 | 31,98,844 | 13,164 | 29,69,391 | 48,808 |

व्यापार

TRADE

भारत के अन्य राज्यों से हरियाणा में आयात और निर्यात (केवल रेल द्वारा)

Imports into and Exports from Haryana to Other States in India (By rail only)

सं० NO. 14.1 (जारी contd.)

| वस्तुएं | Commodities | इकाई Unit | 1973-74 निर्यात Exports | 1973-74 आयात Imports | 1974-75 निर्यात Exports | 1974-75 आयात Imports | 1975-76 निर्यात Exports | 1975-76 आयात Imports | 1976-77 निर्यात Exports | 1976-77 आयात Imports | 1977-78 निर्यात Exports | 1977-78 आयात Imports |
|---|---|---|---|---|---|---|---|---|---|---|---|---|
| 1 | | 2 | 3 | 4 | 5 | 6 | 7 | 8 | 9 | 10 | 11 | 12 |
| | | क्विंटल | | | | | | | | | | |
| 18. चने तथा चनें के पदार्थों के अतिरिक्त दालें | Pulses other than Gram and Gram Products | ( " ) | 3,77,197 | 18,469 | 2,13,160 | 11,440 | 2,28,067 | 10,267 | 4,58,817 | 25,916 | 9,191 | 1,29,775 |
| 19. मक्की | Maize | ( " ) | 67,476 | 29,906 | 1,45,665 | 87,668 | 1,50,162 | 1,555 | 78,959 | 63,743 | 19,269 | 1,09,1[illegible]9 |
| 20. ज्वार | Jowar | ( " ) | 9,620 | 7,512 | 12,207 | 11,447 | 9,763 | 5,003 | 3,459 | 70,617 | 8,624 | 30,059 |
| 21. बाजरा | Bajra | ( " ) | 5,23,939 | 6 | 6,32,492 | 8,219 | 4,87,393 | 617 | 9,44,982 | 1,078 | 2,42,089 | 6,350 |
| 22. ज्वार तथा बाजरा के अतिरिक्त मोटा अनाज | Millets other than jowar and Bajra | ( " ) | 3,284 | .. | 91 | .. | 7,804 | .. | 1,488 | 242 | 1,601 | 406 |
| 23. भूसी वाले चावल (धान) | Rice not the husk (Paddy) | ( " ) | 2,990 | 53,102 | 15,2[illegible] | 178 | 20,570 | 76,227 | 46,802 | 335 | 68,36,010 | 20,061 |
| 24. बिना भूसी वाले चावल | Rice in the husk | ( " ) | 37,15,447 | 8,880 | 28,02,704 | 30,727 | 27,84,301 | 32,812 | 47,71,518 | 81,708 | 2,66,553 | 1,693 |
| 25. गेहूँ | Wheat | ( " ) | 44,05,685 | 4,655 | 32,47,594 | 3,05,070 | 42,12,313 | 82,379 | 65,70,239 | 40,682 | 77,74,215 | 99,519 |
| 26. गेहूँ का आटा | Wheat Flour | ( " ) | 9,178 | 4 | 4,132 | 6,439 | 2,003 | 5,343 | 12,306 | 4,598 | 44,849 | 3,205 |
| 27. अनाज, दालें और अन्य आटा | Grain, Pulse, etc. others | ( " ) | 7,04,050 | 39,261 | 6,29,583 | 52,212 | 8,70,876 | 86,831 | 8,74,534 | 1,61,297 | 3,24,080 | 1,54,473 |
| 28. भारतीय सन तथा अन्य रेशे | Hemp, Indian | ( " ) | 74 | 1,725 | 802 | 2,129 | 55 | 1,010 | 3 | 629 | 19 | 214 |
| 29. खालें कच्ची | Hides, raw | ( " ) | 266 | 1,381 | 3,315 | 2,003 | 3,053 | 1,938 | 2,277 | 904 | 2,499 | 361 |
| 30. चमड़ा कच्चा | Skins, raw | ( " ) | 7 | 223 | .. | 232 | 877 | 223 | 219 | 581 | 14 | 603 |
| 31. कमाई हुई खालें और रंगा हुआ चमड़ा | Hides and skins tanned and leather | ( " ) | 2,494 | 2,157 | 2,222 | 2,503 | 1,292 | 2,691 | 3,450 | 1,864 | 279 | 3,090 |
| 32. कच्चा पटसन—(ढीली गांठ) | Jute raw-loose | ( " ) | 2,193 | 4,592 | 2,631 | 7,243 | 2,284 | 1,737 | 895 | 1,916 | 22 | 187 |
| 33. कच्चा पटसन (पक्की गांठ) | Jute, raw-pucca bales | ( " ) | 111 | 31,054 | 89 | 23,243 | .. | 29,923 | .. | 37,249 | 181 | 21,992 |
| 34. बोरियां और कपड़ा | Gunny bags and cloth | ( " ) | 43,986 | 94,997 | 10,072 | 59,604 | 24,715 | 1,63,065 | 6,740 | 1,44,443 | 5,935 | 1,10,579 |

## भारत के अन्य राज्यों से हरियाणा में आयात और निर्यात (केवल रेल द्वारा)
## Imports into and Exports from Haryana to Other States in India (By Rail only)

संख्या NO. 14.1 (जारी Contd.)

| वस्तुएं | Commodities | इकाई Unit | 1973-74 निर्यात Exports | 1973-74 आयात Imports | 1974-75 निर्यात Exports | 1974-75 आयात Imports | 1975-76 निर्यात Exports | 1975-76 आयात Imports | 1976-77 निर्यात Exports | 1976-77 आयात Imports | 1977-78 निर्यात Export | 1977-78 आयात Imports |
|---|---|---|---|---|---|---|---|---|---|---|---|---|
| 1 | | 2 | 3 | 4 | 5 | 6 | 7 | 8 | 9 | 10 | 11 | 12 |
| | | क्विंटल (Qtls.) | | | | | | | | | | |
| 35. लोहे तथा इस्पात की छड़ें चादरें आदि | Iron and steel | | 10,00,611 | 21,26,959 | 12,24,662 | 23,75,680 | 9,57,740 | 18,24,165 | 9,96,572 | 23,20,313 | 6,36,180 | 1,808,617 |
| 36. लाख तथा चमड़ा | Lac and shellac | ( " ) | 222 | 424 | 4 | 234 | 280 | 352 | 1 | 901 | ·00 | 314 |
| 37. चूना तथा चूने का पत्थर | Lime and limestone | ( " ) | 23,452 | 1,89,886 | 3,567 | 2,16,593 | 1,204 | 1,66,599 | 1,515 | 1,08,452 | 847 | 25,776 |
| 38. कच्चा मैंगनीज | Manganese ore | ( " ) | 3 | .. | 3 | .. | 90 | 240 | .. | .. | 683 | .. |
| 39. अरंड की खली | Oilcakes, castor | ( " ) | 47 | 489 | .. | .. | .. | 146 | 359 | .. | 819 | 215 |
| 40. अन्य खलियां | Oilcakes, other | ( " ) | 2,95,583 | 30,451 | 1,92,228 | 75,206 | 3,76,860 | 58,350 | 5,83 208 | 87,248 | 2,46,242 | 1,59,094 |
| 41. मिट्टी का तेल | Oil, Kerosene | ( " ) | 1 | 4,36,118 | 2,413 | 4,14,474 | 5,013 | 4,48,057 | .. | 5,31,208 | 12,473 | 6,68,356 |
| 42. वनस्पति तेल-अरंड | Vegetable oils castor | ( " ) | 371 | 2 | .. | 28 | 2 | 687 | 15 | 1,038 | 56 | 868 |
| 43. वनस्पति तेल-नारियल | Vegetable oils—Coconut | ( " ) | 162 | 2 | 309 | 325 | .. | .. | 154 | .. | .. | .. |
| 44. वनस्पति तेल-मुंगफली | Vegetable oils—Groundnut | ( " ) | 476 | 1.428 | 89 | 328 | 7 | 1,744 | .. | 5,172 | 125 | 1,759 |
| 45. वनस्पति तेल—अन्य | Vegetable oils—others | ( " ) | 29,305 | 12,501 | 39,819 | 11,168 | 59,137 | 4,195 | 90,780 | 42,533 | 194 | 1,13,839 |
| 46. तिलहन-अरंड | Oilseeds– Castor | ( " ) | 923 | 11 | 133 | 98 | 383 | 795 | 4,965 | 690 | 1,658 | 1,780 |
| 47. बिनौले | Oil seeds—Cotton | ( " ) | 54,146 | 2,10,876 | 25,243 | 2,92,377 | 34,943 | 4,19,448 | 36,577 | 3,34,406 | 13,072 | 3,04,764 |
| 48. मूंगफली के बीज | Oilseeds—Groundnut | ( " ) | 894 | 2,684 | 290 | 5,914 | 5,109 | 5,126 | 3,386 | 4,885 | 688 | 3,783 |
| 49. तिलहन—अलसी | Oilseeds—Linseed | ( " ) | 240 | .. | 10 | 208 | 94 | 6 | 18 | 3,655 | 154 | 154 |
| 50. तिलहन—तोरिया और सरसों | Oilseeds—Rape and Mustard | ( " ) | 93,123 | 6,358 | 83,250 | 13,600 | 2,84,140 | 38,107 | 3,83,684 | 20,395 | 2,83,518 | 34,976 |
| 51. तिलहन—तिली | Oilseeds—Til or Jinjilli | ( " ) | 77 | 3,893 | 1,397 | 4,232 | 1,364 | 4,344 | 2,702 | 9,526 | 16 | 20,571 |
| 52. घी | Ghee | ( " ) | 446 | 174 | 1,210 | .. | 22 | 1 | 499 | .. | .. | .. |
| 53. रबड़—कच्ची | Rubber, raw | ( " ) | .. | 63,341 | .. | 10,468 | 53 | 38,821 | 295 | 16,855 | 58 | 4,333 |

# व्यापार
# TRADE

## भारत के अन्य राज्यों से हरियाणा में आयात और निर्यात (केवल रेल द्वारा)
## Imports into and Exports from Haryana to Other States in India (By Rail only)

संख्या NO. 14.1 समाप्त Concluded

| वस्तुएं Item | इकाई Commodities | | 1973-74 | | 1974-75 | | 1975-76 | | 1976-77 | | 1977-78 | |
|---|---|---|---|---|---|---|---|---|---|---|---|---|
| | | | निर्यात Exports | आयात Imports | निर्यात Exports | आयात Imports | निर्यात Exports | आयात Imports | निर्यात Exports | आयात Imports | निर्यात Exports | आयात Imports |
| | 1 | 2 | 3 | 4 | 5 | 6 | 7 | 8 | 9 | 10 | 11 | 12 |
| 54. नमक | Salt | क्विंटल (Qtls.) | 23,838 | 2,40,083 | 41,313 | 2,33,458 | 35,380 | 3,07,599 | 29,618 | 4,59,472 | 28,000 | 3,60,539 |
| 55. चीनी (खांडसारी के अतिरिक्त) | Sugar (Excluding khandsari sugar) | ( " ) | 6,522 | 36,231 | 1,31,937 | 44,359 | 1,79,539 | 20,276 | 1,49,010 | 29,376 | 42,266 | 12,214 |
| 56. खांडसारी चीनी | Khandsari sugar | ( " ) | 3,669 | 2,184 | 1,045 | 5,833 | 18,275 | 3,951 | 18,191 | 4,800 | 8,336 | 873 |
| 57. गुड़ तथा शक्कर | Gur, jaggary and Gur shakkar | ( " ) | 2,14,964 | 4,924 | 3,07,254 | 3,533 | 7,44,265 | 8,571 | 6,91,897 | 5,527 | 4,56,413 | 3,006 |
| 58. शीरा आदि | Molasses, etc. | ( " ) | 359 | 305 | 5,511 | 985 | 1,69,322 | 159 | 31,268 | 287 | 12,047 | 213 |
| 59. चाय | Tea | ( " ) | 133 | 47,628 | 334 | 52,662 | 138 | 31,307 | 132 | 28,074 | 339 | 14,209 |
| 60. टाईलें | Tiles | ( " ) | 11,251 | 1,474 | 1,544 | .. | 14,579 | 76 | 19,850 | 1 | 6,973 | 759 |
| 61. कच्चा तम्बाकू | Tobacco, raw | ( " ) | 719 | 7,543 | 696 | 9,504 | 501 | 6,844 | 232 | 13,888 | 175 | 6,427 |
| 62. सागवान की इमारती लकड़ी | Teak wood | ( " ) | 25 | 1,051 | 2 | 1,581 | .. | 2,509 | 675 | 27,182 | .. | 28,628 |
| 63. अन्य प्रकार की इमारती लकड़ी | Other timber | ( " ) | 4,58,980 | 13,24,340 | 4,36,182 | 17,13,290 | 3,69,838 | 14,14,159 | 4,44,873 | 1351,552 | 4,10,933 | 12,59,226 |
| 64. कच्ची ऊन | Wool, raw | ( " ) | 3,122 | 4,635 | 3,810 | 7,671 | 28,89 | 9,409 | 3,419 | 10,046 | 47 | 3,089 |
| *65. कच्ची रूई (भारतीय गांठें) | *Raw Cotton Indian Lint. | ( " ) | 2,56,102 | 14,891 | 2,81,618 | 25,201 | 2,36,416 | 22,991 | 2,61,597 | 20,542 | 2,14,382 | 1,02,308 |
| *66. कच्ची रूई विदेशी गांठें) | *Raw Cotton Foreign Lint. | ( " ) | 197 | 2,278 | 39 | 106 | 265 | 451 | 124 | .. | 213 | .. |
| *67. कपास | *Kapas (Loose un-Ginned Indian Raw Cotton) | | 11,013 | 8,672 | 9,777 | 26,974 | 7,738 | 34,852 | 8,795 | 49,115 | 2,957 | 6,491 |

*Figures relate to the year from September to August.

*Figures are provisional.

प्राप्ति स्थान :वाणिज्यक सूचनाएं तथा आंकड़ा निदेशालय, भारत सरकार ।

*Source*:—Directorate of Commercial Intelligence and Statistics, Government of India.

## खण्ड XV

## जन-स्वास्थ्य तथा जन्म-मृत्यु आंकड़े

जन्म –मृत्यु आंकड़े.—हरियाणा में जन्म तथा मृत्यु घटनाओं का पंजीकरण अनिवार्य है जोकि भारत सरकार के जन्म-मृत्यु पंजीकरण अधिनियम, 1969 के अन्तर्गत हरियाणा राज्य में वर्ष 1970 से लागू किया गया हैं।

इस खण्ड में दी गई जानकारी हरियाणा राज्य के सम्बन्ध में है। इस सम्बन्ध में लेखा अवधि पंचांग-वर्ष है। कारणों, मौसमों और आयु-वर्गों के आधार पर मौतों का वर्गीकरण किया गया है।

चिकित्सा तथा स्वास्थ्य.—अस्पतालों, दवाखानों, रोगियों के इलाज और नियुक्त किए गए अमले सम्बन्धी आंकड़े सारणी 15.9 से 15.13 में दिये गये हैं। ये आंकड़े समय-समय पर महानिदेशक, स्वास्थ्य विभाग, नई दिल्ली द्वारा निर्धारित किए गए विनियमों के अनुसार निदेशक, स्वास्थ्य विभाग, हरियाणा द्वारा इकट्ठे किए गए हैं।

सारणी 15.14 में आयुर्वैदिक तथा यूनानी संस्थाओं और उनमें काम करने वाले अमले के सम्बन्ध में सूचना दी जाती है।

सारणी 15.15 में हरियाणा में परिवार नियोजन क्लिनिकों की संख्या सम्बन्धी आंकड़े दिये गये हैं।

सारणी 15.16 में नसबन्दी आप्रेशनों का विवरण है।

सारणी 15.17 में हरियाणा में सुरक्षित पानी पीने की सुविधाएं प्राप्त गांवों की संख्या दी गई है।

## SECTION XV

## PUBLIC HEALTH AND VITAL STATISTICS

*Vital Statistics.*—Registration of Births and Deaths is compulsory in Haryana, and is governed by Registration of Births and Deaths Act, 1969 enacted by Government of India which was enforced in Haryana in 1970.

Information given in this section relates to Haryana State. The accounting period on the subject is a calendar year. Deaths have been classified according to causes, seasons and age-groups.

*Medical and Health.*—Data regarding hospitals, dispensaries, patients treated and staff employed are presented in tables 15.9 to 15.13. These statistics are collected by the Director of Health Services, Haryana in conformity with the regulations laid down from time to time by the Director-General of Health Services, New Delhi.

*Table* 15.14 gives information relating to Ayurvedic and Unani Institutions and staff working in them.

*Table* 15.15 presents data in respect of number of Family Planning Clinics in Haryana.

*Table* 15.16 gives the number of sterilization operations in Haryana.

*Table* 15.17 shows the number of villages provided with safe drinking water facilities in Haryana.

## जन्म-मरण आंकड़े
## VITAL STATISTICS

### हरियाणा में जन्म और मृत्यु
### Births and Deaths in Haryana

संख्या No. 15.1

| वर्ष Year | | *मध्यवर्ष जन संख्या (हजारों में) *Mid-year population (in thousands) | जन्म Births | | | मृत्यु Deaths | | |
|---|---|---|---|---|---|---|---|---|
| | | | पुरुष Males | स्त्रियां Females | जोड़ Total | पुरुष Males | स्त्रियां Females | जोड़ Total |
| 1970 | | | | | | | | |
| देहाती | Rural ... | 7,856 | 1,37,513 | 1,12,862 | 2,50,375 | 35,543 | 29,568 | 65,111 |
| शहरी | Urban ... | 1,634 | 24,656 | 20,692 | 45,348 | 5,881 | 3,991 | 9,872 |
| 1971 | | | | | | | | |
| देहाती | Rural ... | 8,297 | 1,44,233 | 1,18,922 | 2,63,155 | 33,105 | 28,435 | 61,540 |
| शहरी | Urban ... | 1,779 | 26,320 | 21,717 | 48,037 | 5,971 | 4,008 | 9,979 |
| 1972 | | | | | | | | |
| देहाती | Rural ... | 8,511 | 1,40,494 | 1,16,040 | 2,56,534 | 38,260 | 33,481 | 71,741 |
| शहरी | Urban ... | 1,829 | 28,230 | 24,145 | 52,375 | 7,401 | 5,046 | 12,447 |
| 1973 | | | | | | | | |
| देहाती | Rural ... | 8,666 | 1,38,222 | 1,14,452 | 2,52,674 | 35,072 | 30,496 | 65,568 |
| शहरी | Urban ... | 1,854 | 28,889 | 24,350 | 53,239 | 7,248 | 5,030 | 12,278 |
| 1974 | | | | | | | | |
| देहाती | Rural ... | 8,835 | 1,38,159 | 1,12,562 | 2,50,721 | 36,802 | 32,954 | 69,756 |
| शहरी | Urban ... | 1,894 | 29,774 | 24,771 | 54,545 | 8,141 | 5,615 | 13,756 |
| 1975 | | | | | | | | |
| देहाती | Rural ... | 8,983 | 1,37,075 | 1,11,340 | 2,48,415 | 37,356 | 31,237 | 68,593 |
| शहरी | Urban ... | 1,967 | 31,491 | 26,358 | 57,849 | 9,418 | 6,097 | 15,515 |
| 1976 | | | | | | | | |
| देहाती | Rural ... | 9,160 | 1,33,409 | 1,06,322 | 2,39,731 | 39,582 | 32,771 | 72,353 |
| शहरी | Urban ... | 2,011 | 31,806 | 26,423 | 58,229 | 9,659 | 6,723 | 16,382 |
| 1977 | | | | | | | | |
| देहाती | Rural ... | 9,317 | 1,26,285 | 99,282 | 2,25,567 | 43,203 | 35,930 | 79,133 |
| शहरी | Urban ... | 2,051 | 31,649 | 26,493 | 58,142 | 10,584 | 6,750 | 17,334 |
| 1978 | | | | | | | | |
| देहाती | Rural ... | 9,447 | 1,17,560 | 91,046 | 2,08,606 | 41,010 | 32,766 | 73,776 |
| शहरी | Urban ... | 2,099 | 29,685 | 25,256 | 54,941 | 10,876 | 6,750 | 17,626 |
| 1979 | | | | | | | | |
| देहाती | Rural ... | 9,590 | 1,32,675 | 1,01,803 | 2,34,478 | 35,605 | 27,006 | 62,611 |
| शहरी | Urban ... | 2,137 | 34,431 | 28,071 | 62,502 | 10,290 | 6,225 | 16,515 |

*अनुमानित जनसंख्या 1 जुलाई के अनुसार
*Estimated Population as on 1st July

प्राप्ति स्थान :—निदेशक, स्वास्थ्य सेवाएं, हरियाणा।
*Source* :—Director of Health Services, Haryana.

## जीवन-मरण आंकड़े
## VITAL STATISTICS
### एक हजार जनसंख्या के पीछे जन्म तथा मृत्यु आंकड़े
### Births and Deaths per Thousand Population

संख्या No. 15·2

| | वर्ष Year | | एक हजार जनसंख्या के पीछे *Per thousand population* | | जन्मों की प्रतिशत बांट *Percentage distribution of Births* | | मृत्यु की प्रतिशत बांट *Percentage distribution of Deaths* | |
|---|---|---|---|---|---|---|---|---|
| | | | जन्म Births | मौतें Deaths | पुरुष Males | स्त्रियां Females | पुरुष Males | स्त्रियां Females |
| | 1 | | 2 | 3 | 4 | 5 | 6 | 7 |
| | 1970 | | | | | | | |
| देहाती | | Rural ... | 32 | 8 | 55 | 45 | 55 | 45 |
| शहरी | | Urban ... | 28 | 6 | 54 | 46 | 60 | 40 |
| | 1971 | | | | | | | |
| देहाती | | Rural ... | 32 | 7 | 55 | 45 | 54 | 46 |
| शहरी | | Urban ... | 27 | 6 | 55 | 45 | 60 | 40 |
| | 1972 | | | | | | | |
| देहाती | | Rural ... | 30 | 8 | 55 | 45 | 53 | 47 |
| शहरी | | Urban ... | 29 | 7 | 54 | 46 | 59 | 41 |
| | 1973 | | | | | | | |
| देहाती | | Rural ... | 29 | 8 | 55 | 45 | 53 | 47 |
| शहरी | | Urban ... | 29 | 7 | 54 | 46 | 59 | 41 |
| | 1974 | | | | | | | |
| देहाती | | Rural ... | 28 | 8 | 55 | 45 | 53 | 47 |
| शहरी | | Urban ... | 29 | 7 | 55 | 45 | 59 | 41 |
| | 1975 | | | | | | | |
| देहाती | | Rural ... | 28 | 8 | 55 | 45 | 54 | 46 |
| शहरी | | Urban ... | 29 | 8 | 54 | 46 | 61 | 39 |
| | 1976 | | | | | | | |
| देहाती | | Rural ... | 26 | 8 | 56 | 44 | 55 | 45 |
| शहरी | | Urban ... | 29 | 8 | 55 | 45 | 59 | 41 |
| | 1977 | | | | | | | |
| देहाती | | Rural ... | 24 | 9 | 56 | 44 | 55 | 45 |
| शहरी | | Urban ... | 28 | 8 | 54 | 46 | 61 | 39 |
| | 1978 | | | | | | | |
| देहाती | | Rural ... | 23 | 8 | 56 | 44 | 56 | 44 |
| शहरी | | Urban ... | 26 | 8 | 54 | 46 | 62 | 38 |
| | 1979 | | | | | | | |
| देहाती | | Rural ... | 24 | 6 | 57 | 43 | 57 | 43 |
| शहरी | | Urban ... | 29 | 8 | 55 | 45 | 62 | 38 |

प्राप्ति स्थान :—निदेशक, स्वास्थ्य सेवाएं, हरियाणा।

*Source* :—Director of Health Services, Haryana.

जन्म-मरण आंकड़े
VITAL STATISTICS

हरियाणा में जन्म
Births in Haryana

संख्या No. 15-3

| वर्ष / जिला | Year / District | | कुल Total | | | देहाती Rural | | | शहरी Urban | | |
|---|---|---|---|---|---|---|---|---|---|---|---|
| | | | व्यक्ति Persons | पुरुष Males | स्त्रियां Females | व्यक्ति Persons | पुरुष Males | स्त्रियां Females | व्यक्ति Persons | पुरुष Males | स्त्रियां Females |
| | | | 2 | 3 | 4 | 5 | 6 | 7 | 8 | 9 | 10 |
| | 1970 | ... | 2,95,723 | 1,62,169 | 1,33,554 | 2,50,375 | 1,37,513 | 1,12,862 | 45,348 | 24,656 | 20,692 |
| | 1971 | ... | 3,11,192 | 1,70,553 | 1,40,639 | 2,63,155 | 1,44,233 | 1,18,922 | 48,037 | 26,320 | 21,717 |
| | 1972 | ... | 3,08,909 | 1,68,724 | 1,40,185 | 2,56,534 | 1,40,494 | 1,16,040 | 52,375 | 28,230 | 24,145 |
| | 1973 | ... | 3,05,913 | 1,67,111 | 1,33,802 | 2,52,674 | 1,38,222 | 1,14,452 | 53,239 | 28,889 | 24,350 |
| | 1974 | ... | 3,05,266 | 1,67,933 | 1,37,333 | 2,50,721 | 1,33,159 | 1,12,562 | 54,545 | 29,774 | 24,771 |
| | 1975 | ... | 3,06,264 | 1,68,565 | 1,37,698 | 2,48,415 | 1,37,075 | 1,11,340 | 57,849 | 31,491 | 26,358 |
| | 1976 | ... | 2,97,960 | 1,65,215 | 1,32,745 | 2,39,731 | 1,33,409 | 1,06,322 | 58,229 | 31,806 | 26,423 |
| | 1977 | ... | 2,83,709 | 1,57,934 | 1,25,775 | 2,25,567 | 1,26,285 | 99,282 | 58,142 | 31,649 | 26,493 |
| | 1978 | ... | 2,63,547 | 1,47,245 | 1,16,302 | 2,08,606 | 1,17,560 | 91,046 | 54,941 | 29,685 | 25,256 |
| 1979 | 1979 | ... | 2,96,980 | 1,67,105 | 1,29,874 | 2,34,478 | 1,32,675 | 1,01,803 | 62,502 | 34,431 | 28,071 |
| हिसार | Hissar | ... | 29,730 | 17,010 | 12,720 | 23,779 | 13,711 | 10,068 | 5,951 | 3,299 | 2,652 |
| सिरसा | Sirsa | ... | 12,649 | 7,360 | 5,239 | 10,468 | 6,134 | 4,334 | 2,181 | 1,226 | 955 |
| भिवानी | Bhiwani | ... | 33,809 | 17,906 | 15,903 | 29,808 | 15,626 | 14,182 | 4,001 | 2,280 | 1,721 |
| गुड़गांव | Gurgaon | ... | 39,717 | 22,915 | 16,802 | 27,614 | 16,362 | 11,252 | 12,103 | 6,553 | 5,550 |
| जींद | Jind | ... | 19,787 | 11,403 | 8,384 | 18,069 | 10,445 | 7,624 | 1,718 | 958 | 760 |
| महेन्द्रगढ़ | Mahendragarh | ... | 22,677 | 12,759 | 9,918 | 19,101 | 10,762 | 8,339 | 3,576 | 1,997 | 1,579 |
| अम्बाला | Ambala | ... | 35,897 | 19,210 | 16,687 | 23,037 | 12,294 | 10,743 | 12,860 | 6,916 | 5,944 |
| करनाल | Karnal | ... | 30,507 | 16,798 | 13,709 | 23,229 | 12,882 | 10,347 | 7,278 | 3,916 | 3,362 |
| कुरुक्षेत्र | Kurukshetra | ... | 23,764 | 13,784 | 9,980 | 19,720 | 11,459 | 8,261 | 4,044 | 2,325 | 1,719 |
| रोहतक | Rohtak | ... | 28,615 | 16,789 | 11,826 | 22,477 | 13,286 | 9,191 | 6,138 | 3,503 | 2,635 |
| सोनीपत | Sonepat | ... | 19,828 | 11,172 | 8,656 | 17,176 | 9,714 | 7,462 | 2,652 | 1,458 | 1,194 |

प्राप्ति स्थान:—निदेशक स्वास्थ्य सेवाएं, हरियाणा।
*Source* :—Director of Health Services, Haryana.

## जन्म-मरण आंकड़े
## VITAL STATISTICS
### हरियाणा में मौतें
### Deaths in Haryana

संख्या No. 15.4

| वर्ष Year | जिला District | | कुल Total | | | देहाती Rural | | | शहरी Urban | | |
|---|---|---|---|---|---|---|---|---|---|---|---|
| | | | व्यक्ति Persons | पुरुष Males | स्त्रियां Females | व्यक्ति Persons | पुरुष Males | स्त्रियां Females | व्यक्ति Persons | पुरुष Males | स्त्रियां Females |
| | 1 | | 2 | 3 | 4 | 5 | 6 | 7 | 8 | 9 | 10 |
| | 1970 | ... | 74,983 | 41,424 | 33,559 | 65,111 | 35,543 | 29,568 | 9,872 | 5,881 | 3,991 |
| | 1971 | ... | 71,519 | 39,076 | 32,443 | 61,540 | 33,105 | 28,435 | 9,979 | 5,971 | 4,008 |
| | 1972 | ... | 84,188 | 45,661 | 38,527 | 71,741 | 38,260 | 33,481 | 12,447 | 7,401 | 5,046 |
| | 1973 | ... | 77,846 | 42,320 | 35,526 | 65,568 | 35,072 | 30,496 | 12,278 | 7,248 | 5,030 |
| | 1974 | ... | 83,512 | 44,943 | 38,569 | 69,756 | 36,802 | 32,954 | 13,756 | 8,141 | 5,615 |
| | 1975 | ... | 84,108 | 46,774 | 37,334 | 68,593 | 37,356 | 31,237 | 15,515 | 9,418 | 6,097 |
| | 1976 | ... | 88,735 | 49,241 | 39,494 | 72,353 | 39,582 | 32,771 | 16,382 | 9,659 | 6,723 |
| | 1977 | ... | 96,467 | 53,787 | 42,680 | 78,633 | 43,203 | 35,430 | 17,334 | 10,584 | 6,750 |
| | 1978 | ... | 91,402 | 51,835 | 39,516 | 73,775 | 41,010 | 32,765 | 17,726 | 10,876 | 6,850 |
| 1979 | 1979 | ... | 79,126 | 45,895 | 33,231 | 62,611 | 35,605 | 27,006 | 16,515 | 10,290 | 6,225 |
| हिसार | Hissar | ... | 8,445 | 5,007 | 3,438 | 6,823 | 4,013 | 2,810 | 1,622 | 994 | 628 |
| सिरसा | Sirsa | ... | 3,173 | 1,891 | 1,282 | 2,578 | 1,513 | 1,065 | 595 | 378 | 217 |
| भिवानी | Bhiwani | ... | 6,932 | 4,055 | 2,877 | 5,681 | 3,262 | 2,419 | 1,251 | 793 | 458 |
| गुड़गांव | Gurgaon | ... | 9,741 | 5,650 | 4,091 | 7,667 | 4,409 | 3,258 | 2,074 | 1,241 | 833 |
| जींद | Jind | ... | 5,872 | 3,355 | 2,517 | 5,471 | 3,100 | 2,371 | 401 | 255 | 146 |
| महेन्द्रगढ़ | Mahendragarh | ... | 7,775 | 4,426 | 3,349 | 6,677 | 3,718 | 2,959 | 1,098 | 708 | 390 |
| अम्बाला | Ambala | ... | 8,890 | 5,031 | 3,859 | 5,753 | 3,128 | 2,625 | 3,137 | 1,903 | 1,234 |
| करनाल | Karnal | ... | 8,277 | 4,664 | 3,613 | 6,279 | 3,417 | 2,862 | 1,998 | 1,247 | 751 |
| कुरुक्षेत्र | Kurukshetra | ... | 5,977 | 3,441 | 2,536 | 5,036 | 2,866 | 2,170 | 941 | 575 | 366 |
| रोहतक | Rohtak | ... | 8,814 | 5,402 | 3,412 | 6,114 | 3,651 | 2,463 | 2,700 | 1,751 | 949 |
| सोनीपत | Sonepat | ... | 5,230 | 2,973 | 2,257 | 4,532 | 2,528 | 2,004 | 698 | 445 | 253 |

प्राप्ति स्थान :—निदेशक, स्वास्थ्य सेवाएं, हरियाणा
*Source* :—Director of Health Services, Haryana.

## जन्म-मरण आंकड़े
## VITAL STATISTICS
### कारणों के आधार पर वर्गीकृत मौतें
### Deaths Classified According to Causes

संख्या No. 15,5

| जिला District | वर्ष Year | हैजा Cholera | चेचक Small-pox | बुखार Fevers | पेचिश तथा अतिसार Dysentry and Diarrhoea | श्वास रोग Respiratory diseases | जख्म Injuries | अन्य सभी कारण All other causes | जोड़ Total |
|---|---|---|---|---|---|---|---|---|---|
| | 1 | 2 | 3 | 4 | 5 | 6 | 7 | 8 | 9 |
| | 1970 ... | — | 329 | 49,052 | 595 | 11,115 | 1,334 | 12,558 | 74,983 |
| | 1971 ... | — | 364 | 46,734 | 607 | 7,191 | 1,474 | 15,149 | 71,519 |
| | 1972 ... | 8 | 216 | 48,019 | 1,238 | 11,927 | 2,224 | 20,556 | 84,188 |
| | 1973 ... | 1 | 20 | 40,533 | 1,197 | 15,019 | 2,332 | 18,744 | 77,846 |
| | 1974 ... | 10 | 16 | 44,301 | 1,302 | 16,565 | 2,257 | 19,061 | 83,512 |
| | 1975 ... | — | — | 43,395 | 1,071 | 13,674 | 2,459 | 23,509 | 84,108 |
| | 1976 ... | 1 | — | 46,343 | 1,054 | 13,274 | 2,307 | 25,756 | 88,735 |
| | 1977 ... | 1 | — | 50,226 | 1,174 | 13,058 | 2,344 | 29,664 | 96,467 |
| | 1978 ... | — | — | 48,703 | 11,89 | 10,347 | 2,189 | 28,974 | 91,402 |
| | 1979 ... | — | — | 44,197 | 838 | 8,146 | 2,048 | 23,897 | 79,126 |
| हिसार | 1979 Hissar ... | — | — | 5,842 | 68 | 825 | 304 | 1,406 | 8,445 |
| सिरसा | Sirsa ... | — | — | 1,312 | 40 | 519 | 86 | 1,216 | 3,173 |
| भिवानी | Bhiwani ... | — | — | 4,049 | 73 | 973 | 144 | 1,693 | 6.932 |
| गुड़गांव | Gurgaon ... | — | — | 5,036 | 140 | 788 | 267 | 3,510 | 9,741 |
| जींद | Jind ... | — | — | 5,213 | 9 | 164 | 83 | 403 | 5,872 |
| महेन्द्रगढ़ | Mahendragrh ... | — | — | 3,848 | 269 | 1,720 | 133 | 1,805 | 7,775 |
| अम्बाला | Ambala ... | — | — | 2,829 | 35 | 807 | 162 | 5,057 | 8,890 |
| करनाल | Karnal ... | — | — | 3,083 | 32 | 578 | 219 | 4,365 | 8,277 |
| कुरुक्षेत्र | Kurukshetra ... | — | — | 4,841 | 19 | 233 | 206 | 678 | 5,977 |
| रोहतक | Rohtak ... | — | — | 4,288 | 99 | 1,162 | 206 | 3,059 | 8,814 |
| सोनीपत | Sonepat ... | — | — | 3,856 | 54 | 377 | 238 | 705 | 5,230 |

प्राप्ति स्थान :—निदेशक, स्वास्थ्य सेवाएं, हरियाणा ।

*Source* :—Director of Health Services, Haryana.

जन्म-मरण आंकड़े
**VITAL STATISTICS**
विभिन्न मौसमों में मौतें
**Deaths in Different Seasons**

संख्या No. 15.6

| जिला District | वर्ष Year | देहाती Rural | | | | शहरी Urban | | | | कुल मौतें |
|---|---|---|---|---|---|---|---|---|---|---|
| | | बसंत Spring | गर्मी Summer | पतझड़ Autumn | सर्दी Winter | बसंत Spring | गर्मी Summer | पतझड़ Autumn | सर्दी Winter | Total Deaths |
| | 1 | 2 | 3 | 4 | 5 | 6 | 7 | 8 | 9 | 10 |
| | 1970 ... | 14,159 | 17,105 | 14,839 | 19,008 | 2,175 | 2,454 | 2,404 | 2,839 | 74,983 |
| | 1971 ... | 14,458 | 16,997 | 14,712 | 15,373 | 2,352 | 2,475 | 2,563 | 2,589 | 71,519 |
| | 1972 ... | 14,990 | 19,549 | 18,339 | 18,863 | 2,544 | 3,554 | 3,101 | 3,248 | 84,188 |
| | 1973 ... | 12,974 | 18,220 | 17,628 | 16,746 | 2,382 | 3,385 | 3,402 | 3,109 | 77,846 |
| | 1974 ... | 16,192 | 17,664 | 18,187 | 17,713 | 3,018 | 3,472 | 3,661 | 3,605 | 83,512 |
| | 1975 ... | 13,159 | 17,331 | 20,386 | 17,717 | 3,052 | 3,784 | 4,676 | 4,003 | 84,108 |
| | 1976 ... | 13,339 | 16,964 | 21,887 | 20,163 | 3,312 | 3,971 | 4,588 | 4,511 | 88,735 |
| | 1977 ... | 16,157 | 18,084 | 24,425 | 20,467 | 3,489 | 4,182 | 5,061 | 4,602 | 96,467 |
| | 1978 ... | 14,080 | 19,289 | 21,532 | 18,875 | 3,592 | 4,790 | 4,609 | 4,635 | 91,402 |
| 1979 | 1979 ... | 13,011 | 18,002 | 15,755 | 15,843 | 3,695 | 4,506 | 4,175 | 4,139 | 79,126 |
| हिसार | Hissar ... | 1,511 | 1,929 | 1,695 | 1,688 | 353 | 490 | 378 | 401 | 8,445 |
| सिरसा | Sirsa ... | 620 | 717 | 638 | 603 | 120 | 192 | 139 | 144 | 3,173 |
| भिवानी | Bhiwani ... | 1,203 | 1,793 | 1,226 | 1,459 | 280 | 371 | 318 | 282 | 6,932 |
| गुड़गांव | Gurgaon ... | 1,414 | 2,340 | 1,995 | 1,918 | 494 | 575 | 473 | 532 | 9,741 |
| जींद | Jind ... | 1,190 | 1,681 | 1,285 | 1,315 | 87 | 132 | 87 | 95 | 5,872 |
| महेन्द्रगढ़ | Mahendragarh ... | 1,517 | 1,825 | 1,679 | 1,656 | 230 | 306 | 302 | 260 | 7,775 |
| अम्बाला | Ambala ... | 1,124 | 1,491 | 1,581 | 1,557 | 658 | 802 | 841 | 836 | 8,890 |
| करनाल | Karnal ... | 1,234 | 1,745 | 1,697 | 1,603 | 456 | 502 | 521 | 519 | 8,277 |
| कुरुक्षेत्र | Kurukshetra ... | 968 | 1,461 | 1,301 | 1,306 | 205 | 227 | 267 | 242 | 5,977 |
| रोहतक | Rohtak ... | 1,320 | 1,700 | 1,478 | 1,616 | 659 | 709 | 680 | 652 | 8,814 |
| सोनीपत | Sonepat ... | 910 | 1,320 | 1,180 | 1,122 | 153 | 200 | 169 | 176 | 5,230 |

प्राप्ति स्थान:—निदेशक, स्वास्थ्य सेवाएं, हरियाणा ।
*Source* :—Director of Health Services, Haryana.

## जन्म-मरण आंकड़े
## VITAL ST ATISTICS
### हरियाणा में आयु तथा लिंग के अनुसार मौतें
### Deaths According to Age and Sex in Haryana

संख्या No. 15·7

| जिला District | वर्ष Year | एक वर्ष से कम Under one year | | 1—4 वर्ष years | | 5—9 वर्ष years | | 10—14 वर्ष years | | 15—19 वर्ष years | |
|---|---|---|---|---|---|---|---|---|---|---|---|
| | | पुरुष Males | स्त्रियां Females | पुरुष Males | स्त्रियां Females | पुरुष Males | स्त्रियां Females | पुरुष Males | स्त्रियां Females | पुरुष Males | स्त्रियां Females |
| | 1 | 2 | 3 | 4 | 5 | 6 | 7 | 8 | 9 | 10 | 11 |
| | 1970 ... | 7,786 | 6,655 | 6,390 | 6,254 | 1,862 | 1,487 | 1,201 | 980 | 1,004 | 990 |
| | 1971 ... | 7,823 | 6,579 | 6,327 | 6,807 | 1,881 | 1,548 | 1,064 | 881 | 955 | 900 |
| | 1972 ... | 7,966 | 7,010 | 6,084 | 6,781 | 1,716 | 1,491 | 1,048 | 901 | 1,043 | 1,178 |
| | 1973 ... | 7,838 | 6,908 | 6,292 | 6,725 | 2,074 | 1,618 | 1,206 | 962 | 1,082 | 940 |
| | 1974 ... | 7,698 | 7,040 | 6,812 | 7,534 | 2,356 | 1,967 | 1,346 | 1,119 | 1,178 | 1,022 |
| | 1975 ... | 8,400 | 6,773 | 5,711 | 6,175 | 2,160 | 1,726 | 1,276 | 1,058 | 1,071 | 962 |
| | 1976 ... | 7,973 | 6,373 | 6,769 | 7,401 | 2,471 | 2,011 | 1,519 | 1,245 | 1,205 | 1,034 |
| | 1977 ... | 8,248 | 6,529 | 7,770 | 8,125 | 2,767 | 2,399 | 1,554 | 1,252 | 1,277 | 1,111 |
| | 1978 ... | 6,950 | 5,592 | 6,330 | 6,543 | 2,565 | 2,044 | 1,615 | 1,363 | 1,344 | 1,084 |
| 1979 | 1979 ... | 6,078 | 4,413 | 4,738 | 4,654 | 1,936 | 1,533 | 1,278 | 1,020 | 1,230 | 900 |
| हिसार | Hissar .. | 694 | 407 | 531 | 425 | 160 | 115 | 132 | 95 | 141 | 106 |
| सिरसा | Sirsa ... | 275 | 185 | 135 | 117 | 40 | 32 | 44 | 34 | 55 | 44 |
| भिवानी | Bhiwani ... | 740 | 422 | 488 | 421 | 180 | 125 | 101 | 74 | 90 | 81 |
| गुड़गांव | Gurgaon ... | 651 | 532 | 658 | 740 | 297 | 241 | 184 | 139 | 144 | 86 |
| जींद | Jind ... | 367 | 265 | 438 | 397 | 136 | 128 | 103 | 90 | 98 | 65 |
| महेन्द्रगढ़ | Mahendragarh | 642 | 413 | 513 | 572 | 230 | 196 | 110 | 102 | 105 | 68 |
| अम्बाला | Ambala ... | 751 | 673 | 380 | 456 | 133 | 125 | 133 | 92 | 115 | 98 |
| करनाल | Karnal ... | 721 | 624 | 494 | 511 | 189 | 190 | 129 | 130 | 110 | 111 |
| कुरुक्षेत्र | Kurukshetra ... | 409 | 335 | 404 | 381 | 164 | 130 | 114 | 90 | 106 | 74 |
| रोहतक | Rohtak ... | 463 | 304 | 406 | 381 | 274 | 148 | 156 | 97 | 189 | 108 |
| सोनीपत | Sonepat ... | 365 | 253 | 291 | 253 | 133 | 103 | 72 | 77 | 77 | 59 |

## जन्म-मरण आंकड़े
## VITAL STATISTICS
### हरियाणा में आयु तथा लिंग के अनुसार मौतें
### Deaths According to Age and Sex in Haryana

संख्या No. 15.7 (समाप्त concld)

| जिला District | वर्ष Year | 20—29 वर्ष years | | 30—39 वर्ष years | | 40—49 वर्ष years | | 50—59 वर्ष Years | | 60 और अधिक 60 years and above | | जोड़ Total | |
|---|---|---|---|---|---|---|---|---|---|---|---|---|---|
| | | पुरुष Males | स्त्रियां Females | पुरुष Males | स्त्रियां Females | पुरुष Males | स्त्रियां Females | पुरुष Males | स्त्रियां Females | पुरुष Males | स्त्रियां Females | पुरुष Males | स्त्रियां Females |
| | 1 | 12 | 13 | 14 | 15 | 16 | 17 | 18 | 19 | 20 | 21 | 22 | 23 |
| | 1970 ... | 1,745 | 1,923 | 1,496 | 1,692 | 2,020 | 1,601 | 3,609 | 2,510 | 14,311 | 9,557 | 41,424 | 33,559 |
| | 1971 ... | 1,632 | 1,906 | 1,504 | 1,524 | 1,931 | 1,584 | 3,177 | 2,302 | 12,782 | 8,412 | 39,076 | 32,443 |
| | 1972 ... | 1,933 | 2,243 | 2,064 | 2,068 | 3,125 | 2,477 | 4,486 | 3,635 | 16,196 | 10,743 | 45,661 | 38,527 |
| | 1973 ... | 1,865 | 2,370 | 1,640 | 1,743 | 1,999 | 1,660 | 2,910 | 2,073 | 15,414 | 10,527 | 42,320 | 35,526 |
| | 1974 ... | 2,221 | 2,261 | 2,027 | 1,998 | 2,289 | 1,746 | 3,241 | 2,248 | 15,775 | 11,634 | 44,943 | 38,569 |
| | 1975 ... | 2,117 | 2,490 | 1,741 | 1,951 | 2,363 | 1,836 | 3,343 | 2,160 | 18,585 | 12,203 | 46,774 | 37,334 |
| | 1976 ... | 2,340 | 2,633 | 1,718 | 1,889 | 2,404 | 1,926 | 3,402 | 2,241 | 19,440 | 12,741 | 49,241 | 39,494 |
| | 1977 ... | 2,351 | 2,887 | 1,997 | 1,970 | 2,582 | 1,938 | 3,755 | 2,412 | 21,476 | 14,057 | 53,787 | 42,680 |
| | 1978 ... | 2,718 | 2,939 | 2,121 | 2,017 | 2,770 | 1,921 | 3,807 | 2,339 | 21,666 | 13,674 | 51,886 | 39,516 |
| | 1979 ... | 2,710 | 2,824 | 2,154 | 1,848 | 2,633 | 1,732 | 3,577 | 2,131 | 19,561 | 12,176 | 45,895 | 33,231 |
| | 1979 | | | | | | | | | | | | |
| हिसार | Hissar ... | 354 | 353 | 249 | 181 | 292 | 201 | 409 | 216 | 2,045 | 1,339 | 5,007 | 3,438 |
| सिरसा | Sirsa ... | 103 | 112 | 118 | 75 | 127 | 66 | 165 | 79 | 829 | 538 | 1,891 | 1,282 |
| भिवानी | Bhiwani ... | 191 | 267 | 150 | 153 | 216 | 152 | 289 | 176 | 1,610 | 1,006 | 4,055 | 2,877 |
| गुड़गांव | Gurgaon ... | 328 | 316 | 295 | 203 | 334 | 190 | 479 | 288 | 2,280 | 1,356 | 5,650 | 4,091 |
| जींद | Jind ... | 223 | 221 | 141 | 138 | 169 | 140 | 241 | 173 | 1,439 | 900 | 3,355 | 2,517 |
| महेन्द्रगढ़ | Mahendragarh ... | 214 | 210 | 162 | 173 | 194 | 143 | 345 | 187 | 1,911 | 1,285 | 4,426 | 3,349 |
| अम्बाला | Ambala ... | 248 | 272 | 232 | 181 | 289 | 200 | 384 | 261 | 2,365 | 1,501 | 5,031 | 3,859 |
| करनाल | Karnal ... | 242 | 289 | 200 | 183 | 244 | 167 | 341 | 211 | 1,994 | 1,197 | 4,664 | 3,613 |
| कुरुक्षेत्र | Kurukshetra ... | 222 | 207 | 159 | 139 | 204 | 153 | 210 | 149 | 1,449 | 878 | 3,441 | 2,536 |
| रोहतक | Rohtak ... | 408 | 378 | 321 | 237 | 391 | 204 | 504 | 222 | 2,290 | 1,283 | 5,402 | 3,412 |
| सोनीपत | Sonepat ... | 177 | 199 | 127 | 135 | 173 | 116 | 210 | 169 | 1,348 | 893 | 2,973 | 2,257 |

प्राप्ति स्थान:—निदेशक, स्वास्थ्य सेवाएं, हरियाणा।
*Source*:—Director of Health Services, Haryana

## जन्म-मरण आंकड़े
## VITAL STATISTICS

### 1979 में बच्चों की मौतों का वितरण
### Distribution of Infant Deaths during 1979

संख्या No. 15.8

| जिला | District | एक वर्ष से कम कुल मौतें Total deaths under one year | एक सप्ताह तक Under one week | | एक सप्ताह से अधिक परन्तु एक मास से कम Over one week but not exceeding one month | | एक मास से अधिक परन्तु छः मास से कम Over one month but not exceeding six months | | छः मास से अधिक परन्तु एक वर्ष से कम Over six months but not exceeding one year | |
|---|---|---|---|---|---|---|---|---|---|---|
| | | | कुल Total | खाना 2 से प्रतिशतता Percentage to Col. 2 | कुल Total | खाना 2 से प्रतिशतता Percentage to Col. 2 | कुल Total | खाना 2 से प्रतिशतता Percentage to Col. 2 | कुल Total | खाना 2 से प्रतिशतता Percentage to Col. 2 |
| 1 | | 2 | 3 | 4 | 5 | 6 | 7 | 8 | 9 | 10 |
| हिसार | Hissar ... | 1,101 | 189 | 17 2 | 279 | 25 3 | 434 | 39.4 | 199 | 18·1 |
| सिरसा | Sirsa ... | 460 | 109 | 23·7 | 101 | 22·0 | 184 | 40·0 | 66 | 14.3 |
| भिवानी | Bhiwani ... | 1,162 | 257 | 22.1 | 250 | 21·5 | 450 | 38.7 | 205 | 17·6 |
| गुड़गांव | Gurgaon ... | 1,183 | 201 | 17·0 | 196 | 16·6 | 444 | 37·5 | 342 | 28.9 |
| जींद | Jind ... | 632 | 66 | 10·4 | 100 | 15·8 | 312 | 49.4 | 154 | 24.4 |
| महेन्द्रगढ़ | Mahendragarh... | 1,055 | 309 | 29.3 | 213 | 20·2 | 399 | 37.8 | 134 | 12·7 |
| अम्बाला | Ambala ... | 1,424 | 364 | 25·6 | 297 | 20.9 | 427 | 30.0 | 336 | 23·6 |
| करनाल | Karnal ... | 1,345 | 165 | 12.3 | 276 | 20·5 | 528 | 39.3 | 376 | 28·0 |
| कुरुक्षेत्र | Kurukshetra ... | 744 | 86 | 11·6 | 160 | 21·5 | 328 | 44.1 | 170 | 22.8 |
| रोहतक | Rohtak ... | 767 | 185 | 24·1 | 191 | 24.9 | 268 | 34.9 | 123 | 16·0 |
| सोनीपत | Sonepat ... | 618 | 90 | 14·5 | 100 | 16·2 | 288 | 46.6 | 140 | 22.7 |
| हरियाणा राज्य | Haryana State ... | 10,491 | 2,021 | 19·3 | 2,163 | 20·6 | 4,062 | 38·7 | 2,245 | 21.4 |

प्राप्ति स्थान:—निदेशक, स्वास्थ्य सेवाएं, हरियाणा ।
Source :—Director of Health Services, Haryana.

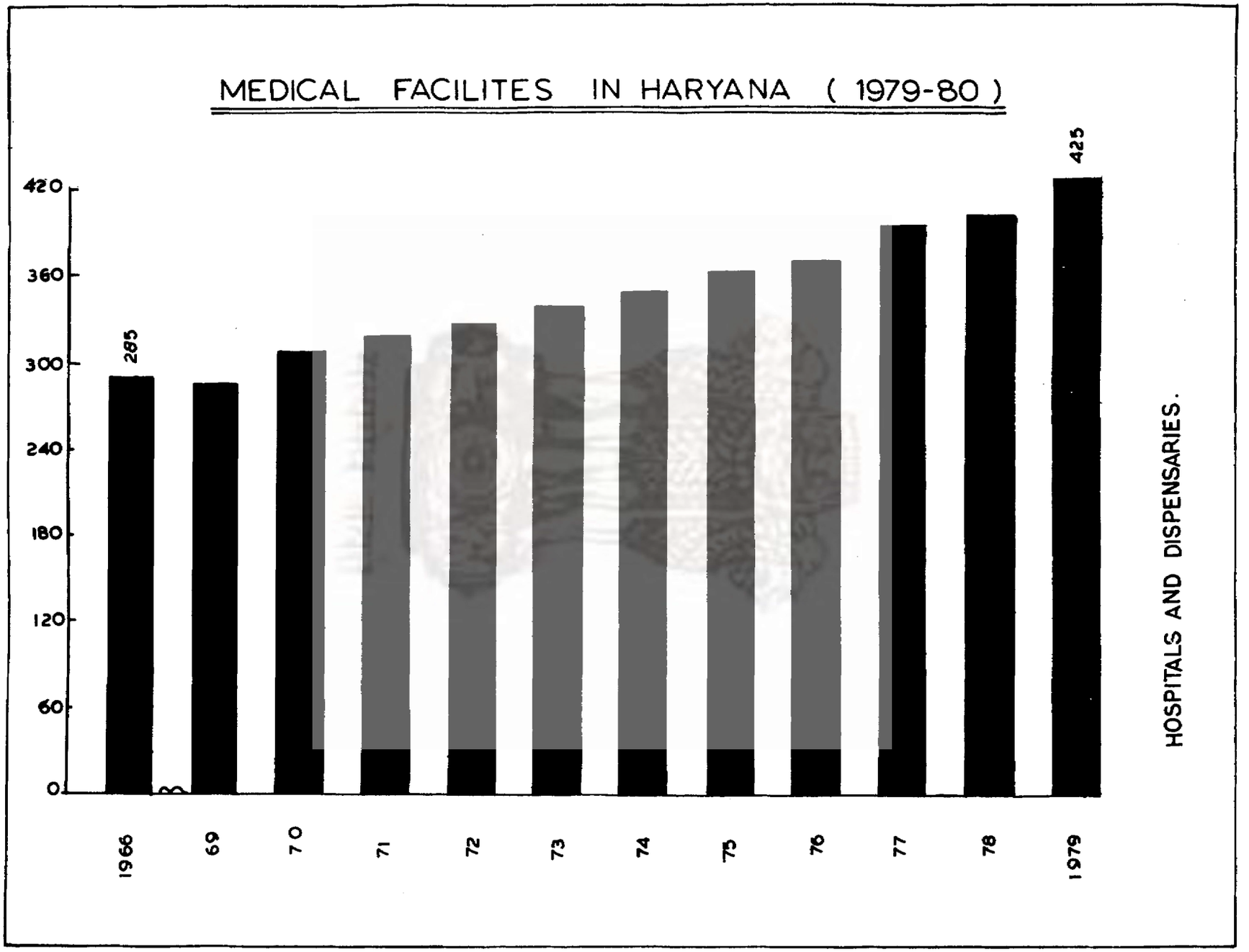
MEDICAL FACILITES IN HARYANA ( 1979-80 )
HOSPITALS AND DISPENSARIES.
420
360
300
240
180
120
60
0
285
425
1966
69
70
71
72
73
74
75
76
77
78
1979

## चिकित्सा और स्वास्थ्य
## MEDICAL AND HEALTH

### 31 दिसम्बर के अनुसार हरियाणा में अस्पताल और डिस्पैन्सरियां
### Hospitals and Dispensaries in Haryana as on 31st December

संख्या No. 15.9

| जिला | District | राज्य विशेष State Special | | | | | प्राईवेट Private | | | | | |
|---|---|---|---|---|---|---|---|---|---|---|---|---|
| | | राज्य सार्वजनिक State Public | पुलिस Police | नहरें Canals | रेलवे Railways | अन्य Others | स्थानीय निकाय Local Bodies | प्राईवेट सहायता प्राप्त Private Aided | प्राईवेट सहायता अप्राप्त Private Unaided | उपदान प्राप्त Subsidised | कुल जोड़ Total 1979 | कुल जोड़ Total 1978 |
| 1 | | 2 | 3 | 4 | 5 | 6 | 7 | 8 | 9 | 10 | 11 | 12 |
| हिसार | Hissar ... | 38 | 2 | 5 | 1 | 4 | — | — | 4 | 2 | 56 | 56 |
| सिरसा | S rsa ... | 18 | — | 3 | 1 | — | — | — | — | — | 22 | 21 |
| भिवानी | Bhiwani ... | 38 | — | — | — | 5 | — | 2 | 2 | — | 47 | 43 |
| गुड़गांव | Gurgaon ... | 22 | 1 | — | — | 4 | — | — | — | — | 27 | 65 |
| फरीदाबाद | Faridabad ... | 23 | 1 | — | — | 15 | 1 | 2 | — | — | 42 | — |
| जीन्द | Jind ... | 18 | 1 | — | 1 | — | — | 2 | — | — | 22 | 22 |
| महेन्द्रगढ़ | Mahendragarh ... | 28 | — | — | 1 | — | — | 1 | — | — | 30 | 30 |
| अम्बाला | Ambala ... | 29 | 1 | 2 | 3 | 11 | — | 1 | 4 | 4 | 55 | 55 |
| करनाल | Karnal ... | 24 | — | 2 | — | 6 | 2 | — | — | 1 | 35 | 33 |
| कुरुक्षेत्र | Kurukshetra ... | 21 | — | — | — | — | — | — | — | 1 | 22 | 22 |
| रोहतक | Rohtak ... | 34 | 2 | — | — | 4 | — | 1 | — | 1 | 42 | 42 |
| सोनीपत | Sonepat ... | 19 | 1 | — | — | 3 | — | — | — | 2 | 25 | 25 |
| जोड़ 1979 | Total 1979 ... | 312 | 9 | 12 | 7 | 52 | 3 | 9 | 10 | 11 | 425 | — |
| जोड़ 1978 | Total 1978 ... | 306 | 9 | 12 | 7 | 47 | 3 | 9 | 10 | 11 | — | 414 |

प्राप्ति स्थान :—निदेशक स्वास्थ्य सेवाएं, हरियाणा।
*Source* :—Director of Health Services, Haryana.

# चिकित्सा और स्वास्थ्य

# MEDICAL AND HEALTH

## हरियाणा में चिकित्सा अमला*
## Medical Staff in Haryana*

संख्या No. 15.10

| श्रेणी | Category | हिसार Hissar | सिरसा Sirsa | भिवानी Bhiwani | गुड़गांव Gurgaon | फरीदाबाद Farida-bad | जीन्द Jind | महेन्द्रगढ़ Mahen-dragarh | अम्बाला Ambala | करनाल Karnal | कुरुक्षेत्र Kuruk-shetra | रोहतक Rohtak | सोनीपत Sonepat | कुल जोड़ Total 1979 | कुल जोड़ Total 1978 |
|---|---|---|---|---|---|---|---|---|---|---|---|---|---|---|---|
| 1 | | 2 | 3 | 4 | 5 | 6 | 7 | 8 | 9 | 10 | 11 | 12 | 13 | 14 | 15 |
| चिकित्सा अधिकारी वर्ग I और II (शिक्षण अमला के अतिरिक्त) | Medical Officers Class I and II (excluding teaching staff) ... | 105 | 43 | 92 | 48 | 111 | 44 | 70 | 150 | 77 | 46 | 53 | 42 | 881 | 814 |
| उपचारिकाएं | Nurses/Matron sister-Incharge ... | 71 | 35 | 93 | 13 | 81 | 27 | 49 | 189 | 83 | 27 | 37 | 35 | 740 | 715 |
| दाइयां | Midwives/ANMS ... | 116 | 40 | 59 | 62 | 98 | 14 | 24 | 156 | 56 | 16 | 55 | 37 | 733 | 598 |
| नर्सें अर्दली | Nurses Orderly ... | 88 | 78 | 122 | — | 11 | 40 | 141 | 93 | 4 | 25 | 45 | — | 647 | 554 |
| तकनीशन | Technicians/Lab. Asstt. | 11 | 6 | 20 | 13 | 24 | 20 | 5 | 45 | 7 | 10 | 20 | 12 | 193 | 174 |
| डिसपैन्सर | Dispensers/Pharmacists | 77 | 25 | 80 | 32 | 79 | 31 | 34 | 119 | 41 | 22 | 58 | 43 | 641 | 586 |
| दफ्तरी अमला | Ministerial Staff ... | 34 | 14 | 46 | 24 | 54 | 13 | 12 | 94 | 17 | 5 | 13 | 21 | 347 | 354 |
| दाईयां /नर्स दाईयां | Dais/Nurse Dais ... | 35 | 4 | 43 | — | 11 | 17 | 16 | 28 | 24 | 13 | 36 | 15 | 242 | 210 |
| मेहतरों सहित अन्य चतुर्थ श्रेणी अमला | Other Class IV Staff including Sweepers | 172 | 71 | 275 | 147 | 296 | 78 | 128 | 403 | 264 | 92 | 120 | 165 | 2,211 | 2,146 |
| अन्य | Others ... | 139 | 3 | 56 | 24 | 48 | 3 | 5 | — | 17 | 4 | — | 40 | 339 | 324 |
| जोड़ 1979 | Total 1979 | 848 | 319 | 886 | 363 | 813 | 287 | 484 | 1,277 | 590 | 260 | 437 | 410 | 6,974 | — |
| जोड़ 1978 | Total 1978 | 767 | 250 | 768 | 1,161 | — | 285 | 430 | 1,243 | 560 | 304 | 400 | 307 | — | 6,475 |

*परिवार नियोजन चिकित्सा क्लिनिकों का अमला शामिल नहीं है।
*Staff under the Family Planning Clinics not included.

प्राप्ति स्थान :—निदेशक, स्वास्थ्य सेवाएं, हरियाणा।
*Source* :—Director of Health Services, Haryana.

## चिकित्सा और स्वास्थ्य
## MEDICAL AND HEALTH

### हरियाणा में उपलब्ध इलाज किये गये रोगी और बिस्तर
### Patients Treated and Beds available in Haryana

संख्या No. 15.11

| वर्ष / जिला | Year / District | इलाज किये गये रोगी Patients treated | | | बिस्तर Beds | | |
|---|---|---|---|---|---|---|---|
| | | अंतरंग Indoor | बहिरंग Outdoor | जोड़ Total | पुरुष Males | स्त्रियां Females | जोड़ Total |
| | 1 | 2 | 3 | 4 | 5 | 6 | 7 |
| | 1970 ... | 1,52,146 | 34,75,216 | 36,27,362 | 3,184 | 2,872 | 6,056 |
| | 1971 ... | 1,66,478 | 39,65,216 | 41,31,694 | 3,236 | 2,915 | 6,151 |
| | 1972 ... | 1,77,149 | 48,02,954 | 49,80,103 | 3,731 | 3,268 | 6,999 |
| | 1973 ... | 1,81,306 | 59,88,271 | 61,69,577 | 3,998 | 3,347 | 7,345 |
| | 1974 ... | 1,94,100 | 62,51,431 | 64,45,531 | 4,034 | 3,466 | 7,500 |
| | 1975 ... | 2,06,833 | 69,75,189 | 71,82,022 | 4,128 | 3,620 | 7,748 |
| | 1976 ... | 2,25,319 | 72,30,527 | 74,55,846 | 4,343 | 3,683 | 8,026 |
| | 1977 ... | 2,27,172 | 92,26,717 | 94,53,889 | 4,476 | 3,832 | 8,308 |
| | 1978 ... | 2,30,924 | 92,52,211 | 94,83,135 | 4,518 | 3,869 | 8,387 |
| 1979 | 1979 ... | 2,45,887 | 94,76,847 | 97,22,734 | 4,654 | 3,958 | 8,612 |
| हिसार | Hissar ... | 29,097 | 10,52,293 | 10,81,390 | 643 | 590 | 1,233 |
| सिरसा | Sirsa ... | 9,210 | 2,83,050 | 2,92,260 | 116 | 124 | 240 |
| भिवानी | Bhiwani ... | 28,671 | 7,33,486 | 7,62,157 | 997 | 710 | 1,707 |
| गुड़गांव | Gurgaon ... | 11,458 | 5,05,742 | 5,17,200 | 154 | 117 | 271 |
| फरीदाबाद | Faridabad ... | 25,005 | 13,93,425 | 14,18,430 | 337 | 345 | 682 |
| जींद | Jind ... | 9,122 | 5,23,581 | 5,32,703 | 240 | 199 | 439 |
| महेन्द्रगढ़ | Mahendragarh... | 14,074 | 5,68,978 | 5,83,052 | 175 | 164 | 339 |
| अम्बाला | Ambala ... | 31,739 | 12,44,372 | 12,76,111 | 490 | 495 | 985 |
| करनाल | Karnal ... | 21,148 | 7,86,695 | 8,07,843 | 258 | 208 | 466 |
| कुरुक्षेत्र | Kurukshetra ... | 13,403 | 5,70,182 | 5,83,585 | 133 | 121 | 254 |
| रोहतक | Rohtak ... | 43,771 | 11,96,802 | 12,40,573 | 996 | 767 | 1,763 |
| सोनीपत | Sonepat ... | 9,189 | 6,18,241 | 6,27,430 | 115 | 118 | 233 |

प्राप्ति स्थान :—निर्देशक स्वास्थ्य सेवाएं, हरियाणा ।

*Source* :-Director of Health Services, Haryana.

## चिकित्सा और स्वास्थ्य
## MEDICAL AND HEALTH

### एक संस्था के पीछे क्षेत्रफल तथा एक लाख जनसंख्या के लिए रोगी बिस्तर
### Area Covered per Institution and Beds per Lakh of Population

संख्या No. 15.12

| वर्ष/जिला | Year/District | प्रत्येक संस्था के पीछे क्षेत्रफल वर्ग किलो मीटरों में Area covered per institution in square kilometres | प्रत्येक 100,000 आबादी के लिए रोगी बिस्तर Beds per 100,000 population |
|---|---|---|---|
| | 1 | 2 | 3 |
| | 1970 | 143 | 63·81 |
| | 1971 | 138 | 61·28 |
| | 1972 | 136 | 69·73 |
| | 1973 | 132 | 69·82 |
| | 1974 | 126 | 69·90 |
| | 1975 | 122 | 70·76 |
| | 1976 | 120 | 71·85 |
| | 1977 | 108 | 73·08 |
| | 1978 | 107 | 72·64 |
| 1979 | 1979 | 104.0 | 73·44 |
| हिसार | Hissar | 113.1 | 94·87 |
| सिरसा | Sirsa | 194.5 | 39·13 |
| भिवानी | Bhiwani | 110.6 | 189·48 |
| गुड़गांव | Gurgaon | 100·9 | 59·71 |
| फरीदाबाद | Faridabad | 51.5 | 80.00 |
| जींद | Jind | 150.5 | 49·06 |
| महेन्द्रगढ़ | Mahendragarh | 69.2 | 39·44 |
| अम्बाला | Ambala | 69.7 | 75·74 |
| करनाल | Karnal | 106.4 | 39·84 |
| कुरुक्षेत्र | Kurukshetra | 169.9 | 25·25 |
| रोहतक | Rohtak | 91.5 | 136·95 |
| सोनीपत | Sonepat | 88·0 | 29·17 |

प्राप्ति स्थान :—निदेशक स्वास्थ्य सेवाएं, हरियाणा।
*Source:*—Director of Health Services, Haryana.

चिकित्सा और स्वास्थ्य

**MEDICAL AND HEALTH**

प्रत्येक संस्था तथा रोगी बिस्तर द्वारा सेवित जनसंख्या

**Population Served by Institutions and Beds**

संख्या No. 15.13

| वर्ष / जिला | Year / District | *मध्य वर्षीय अनुमानित जनसंख्या (लाखों में) *Mid—Year estimated population (in lakhs) | प्रत्येक द्वारा सेवित जनसंख्या *Population served per one* | |
|---|---|---|---|---|
| | | | संस्था Institution | रोगी बिस्तर Bed |
| | 1 | 2 | 3 | 4 |
| | 1970 | ... 94·90 | 31,016 | 1,567 |
| | 1971 | ... 101·07 | 31,673 | 1,642 |
| | 1972 | ... 103·17 | 31,742 | 1,474 |
| | 1973 | ... 105·20 | 31,497 | 1,432 |
| | 1974 | ... 107·29 | 30,481 | 1,431 |
| | 1975 | ... 109·50 | 30,249 | 1,413 |
| | 1976 | ... 111·71 | 30,275 | 1,392 |
| | 1977 | ... 113·69 | 27,795 | 1,368 |
| | 1978 | ... 115·46 | 27,889 | 1,377 |
| 1979 | 1979 | ... 117·26 | 27,592 | 1,372 |
| हिसार | Hissar | ... 12·39 | 23,208 | 1,054 |
| सिरसा | Sirsa | ... 6·13 | 27,876 | 2,555 |
| भिवानी | Bhiwani | ... 9·00 | 19,584 | 528 |
| गुड़गांव | Gurgaon | ... 15.96 | 23,132 | 1,675 |
| फरीदाबाद | Faridabad | ... @ | @ | @ |
| जींद | Jind | ... 8·94 | 40,675 | 2,038 |
| महेन्द्रगढ़ | Mahendragarh | ... 8·59 | 27,727 | 2,536 |
| अम्बाला | Ambala | ... 13·00 | 23,645 | 1,320 |
| करनाल | Karnal | ... 11·69 | 33,422 | 2,510 |
| कुरुक्षेत्र | Kurukshetra | ... 10·00 | 45,725 | 3,960 |
| रोहतक | Rohtak | ... 12·87 | 30,650 | 730 |
| सोनीपत | Sonepat | ... 7·98 | 31,955 | 3,429 |

*अनुमानित जनसंख्या 1 जुलाई के अनुसार ।

*Estimated Population as on 1st July.

@सूचना जिला गुड़गांव में सम्मिलित है ।

@Information included in Gurgaon district.

प्राप्ति स्थान :—निदेशक, स्वास्थ्य सेवाएं, हरियाणा ।

*Source* :—Director of Health Services, Haryana

टिप्पणी :—वर्ष 1970 तथा 1971 से 1979 की अनुमानित जनसंख्या क्रमश: 1961 तथा 1971 की जनगणना पर आधारित है ।

*Note*:—Estimated population for 1970 and 1971 to 1978 is based on 1961 and 1971 Census respectively.

चिकित्सा और स्वास्थ्य

**MEDICAI AND HEALTH**

हरियाणा में आयुर्वैदिक और यूनानी संस्थाएं और उन का अमला

**Ayurvedic and Unani Institutions and their Staff in Haryana**

संख्या No. 15.14

| वर्ष / जिला | Year / District | संस्थाओं की संख्या *Number of Institutions* आयुर्वैदिक Ayurvedic | यूनानी Unani | जोड़ Total | इलाज किए गए रोगी Patients treated | चिकित्सा अमला *Medical personnel* वैद्य/हकीम Vaidyas/Hakims | डिस्पैन्सर/कम्पाउंडर Dispenser/Compounder |
|---|---|---|---|---|---|---|---|
| | 1 | 2 | 3 | 4 | 5 | 6 | 7 |
| | 1970-71 ... | 183 | 17 | 200 | 11,91,527 | 202 | 200 |
| | 1971-72 ... | 182 | 20 | 202 | 12,14,603 | 201 | 206 |
| | 1972-73 ... | 183 | 20 | 203 | 15,93,43 | 202 | 202 |
| | 1973-74 ... | 182 | 20 | 202 | 17,36,8[illegible] | 202 | 202 |
| | 1974-75 ... | 206 | 20 | 226 | 17,76,133 | 226 | 226 |
| | 1975-76 ... | 209 | 20 | 229 | 17,9[illegible],762 | 218 | 201 |
| | 1976-77 ... | 219 | 19 | 238 | 22,35,611 | 226 | 203 |
| | 1977-78 ... | 222 | 19 | 241 | 21,65,378 | 227 | 215 |
| | 1978-79 ... | 281 | 20 | 301 | 27,11,387 | 284 | 259 |
| | 1979-80 ... | 310 | 20 | 330 | 30,49,529 | 330 | 330 |
| हिसार | 1979-80 Hissar ... | 37 | 2 | 39 | 2,52,619 | 39 | 39 |
| सिरसा | Sirsa ... | 16 | 1 | 17 | 99,490 | 17 | 17 |
| भिवानी | Bhiwani ... | 32 | — | 32 | 2,78,263 | 32 | 32 |
| गुड़गांव | Gurgaon ... | 29 | 1 | 30 | 2,85,710 | 30 | 30 |
| फरीदाबाद | Faridabad ... | 14 | 3 | 17 | 1,75,832 | 17 | 17 |
| जींद | Jind ... | 22 | — | 22 | 2,17,496 | 22 | 22 |
| महेन्द्रगढ़ | Mahendragarh... | 30 | 2 | 32 | 2,62,878 | 32 | 32 |
| अम्बाला | Ambala ... | 30 | 3 | 33 | 3,06,323 | 53 | 33 |
| करनाल | Karnal ... | 32 | 2 | 34 | 3,93,782 | 34 | 34 |
| कुरुक्षेत्र | Kurukshetra ... | 28 | 2 | 30 | 3,22,134 | 30 | 30 |
| रोहतक | Rohtak ... | 29 | 2 | 31 | 3,09,261 | 31 | 31 |
| सोनीपत | Sonepat ... | 11 | 2 | 13 | 1,45,741 | 13 | 13 |

प्राप्ति स्थान :—निदेशक, स्वास्थ्य सेवाएं, हरियाणा ।

*Source* :—Director of Health Services, Haryana

चिकित्सा और स्वास्थ्य
**MEDICAL AND HEALTH**

हरियाणा में परिवार नियोजन चिकित्सा क्लिनिकों की संख्या
**Number of Family Planning Clinics in Haryana**

संख्या No. 15.15

| जिला District | वर्ष Year | | परिवार नियोजन चिकित्सा-क्लिनिकों/केन्द्रों की संख्या *Number of Family Planning Clinics/Centres* | | |
|---|---|---|---|---|---|
| | | | देहाती Rural | शहरी Urban | जोड़ Total |
| | 1 | | 2 | 3 | 4 |
| | 1971 | ... | 89 | 9 | 98 |
| | 1972 | ... | 89 | 12 | 101 |
| | 1973 | ... | 89 | 12 | 101 |
| | 1974 | ... | 89 | 14 | 103 |
| | 1975 | ... | 89 | 14 | 103 |
| | 1976 | ... | 89 | 14 | 103 |
| | 1977 | ... | 89 | 18 | 107 |
| | 1978* | ... | 89 | 28 | 117 |
| | 1979* | ... | 89 | 40@ | 129 |
| | 1978-79* | | | | |
| हिसार | Hissar | ... | 11 | 4 | 15 |
| सिरसा | Sirsa | ... | 4 | 3 | 7 |
| भिवानी | Bhiwani | ... | 7 | 1 | 8 |
| गुड़गांव | Gurgaon | ... | 13 | 5 | 18 |
| जींद | Jind | ... | 7 | 2 | 9 |
| महेन्द्रगढ़ | Mahendragarh | ... | 8 | 4 | 12 |
| अम्बाला | Ambala | ... | 8 | 7 | 15 |
| करनाल | Karnal | ... | 9 | 4 | 13 |
| कुरुक्षेत्र | Kurukshetra | ... | 6 | 4 | 10 |
| रोहतक | Rohtak | ... | 9 | 5 | 14 |
| सोनीपत | Sonepat | ... | 7 | 1 | 8 |

प्राप्ति स्थान :—निदेशक, स्वास्थ्य सेवाएं, हरियाणा।
*Source* :—Director of Health Services, Haryana.

*आकड़े 31 मार्च 1978-79 के अनुसार हैं।
*Figures as on 31st March, 1978-79.

@इसमें 12 पोस्ट-पार्टम केन्द्र भी शामिल हैं।
@Includes 12 Post-partum Centres.

# चिकित्सा और स्वास्थ्य
# MEDICAL AND HEALTH

## हरियाणा में नसबन्दी अप्रेशनों की संख्या
## Number of Sterilization Operations in Haryana

संख्या No. 15.16

| वर्ष/जिला | Year/District | | नस-बन्दी Vasecto-mies | ट्यूबक्टामी Tubecto-mies | जोड़ Total | लूप लगाये गए IUCD & Insertions |
|---|---|---|---|---|---|---|
| | 1 | | 2 | 3 | 4 | 5 |
| | 1970-71 | ... | 9,458 | 12,249 | 21,707 | 23,468 |
| | 1971-72 | ... | 31,658 | 14,795 | 46,453 | 30,215 |
| | 1972-73 | ... | 44,914 | 10,594 | 55,508 | 16,431 |
| | 1973-74 | ... | 6,530 | 10,533 | 17,063 | 21,460 |
| | 1974-75 | ... | 44,103 | 18,009 | 62,112 | 46,880 |
| | 1975-76 | ... | 35,012 | 22,930 | 57,942 | 56,652 |
| | 1976-77 | ... | 1,86,154 | 36,584 | 2,22,738 | 85,683 |
| | 1977-78 | ... | 1,032 | 4,944 | 5,976 | 24,060 |
| 1978-79 | 1978-79 | ... | 2,381 | 11,533 | 13,914 | 27,858 |
| हिसार | Hissar | ... | 287 | 2,817 | 3,104 | 5,763 |
| सिरसा | Sirsa | ... | 124 | 915 | 1,039 | 1,186 |
| भिवानी | Bhiwani | ... | 190 | 1,303 | 1,493 | 1,571 |
| गुड़गांव | Gurgaon | ... | 268 | 726 | 994 | 3,728 |
| जींद | Jind | ... | 168 | 663 | 831 | 1,597 |
| महेन्द्रगढ़ | Mahendragarh | ... | 363 | 575 | 938 | 2,119 |
| अम्बाला | Ambala | ... | 265 | 1,075 | 1,340 | 2,334 |
| करनाल | Karnal | ... | 264 | 1,010 | 1,274 | 3,158 |
| कुरुक्षेत्र | Kurukshetra | ... | 179 | 597 | 776 | 1,662 |
| रोहतक | Rohtak | ... | 152 | 1,429 | 1,581 | 3,002 |
| सोनीपत | Sonepat | ... | 121 | 423 | 544 | 1,738 |

प्राप्ति स्थान:—निदेशक, स्वास्थ्य सेवाएं, हरियाणा।
*Source* :—Director of Health Services, Haryana.

## जन-स्वास्थ्य

## PUBLIC HEATH

### हरियाणा में सुरक्षित पानी पीने की सुविधाएं प्राप्त गांवों की संख्या

### Number of Villages Provided with Safe Drinking Water Supply Facilities in Haryana

संख्या No. 15.17

| जिला | District | | 31-3-74 तक Upto 31st March, 1974 | दौरान During | | | | | | | जोड़ Total |
|---|---|---|---|---|---|---|---|---|---|---|---|
| | | | | 1974-75 | 1975-76 | 1976-77 | 1977-78 | 1978-79 | 1979-80 | 1980-81 | (up to 31-3-81) |
| | 1 | | 2 | 3 | 4 | 5 | 6 | 7 | 8 | 9 | 10 |
| हिसार | Hissar | ... | 57 | 3 | 3 | 4 | 29 | 11 | 26 | 37 | 170 |
| सिरसा | Sirsa | ... | 35 | 2 | 6 | — | 8 | 16 | 7 | 35 | 109 |
| भिवानी | Bhiwani | ... | 236 | 13 | 4 | 7 | 6 | 6 | 26 | 9 | 307 |
| गुड़गांव | Gurgaon | ... | 75 | 26 | 3 | 8 | 20 | 15 | 41 | 36 | 224 |
| फरीदाबाद | Faridabad | ... | — | — | — | — | — | — | — | — | — |
| जीन्द | Jind | ... | 28 | 3 | 9 | — | 5 | 1 | 3 | 13 | 62 |
| महेन्द्रगढ़ | Mahendragarh | ... | 89 | 8 | 33 | 21 | 30 | 35 | 26 | 41 | 283 |
| अम्बाला | Ambala | ... | 134 | 8 | 8 | 15 | 20 | 40 | 45 | 51 | 321 |
| करनाल | Karnal | ... | 3 | — | — | — | 2 | 1 | 3 | 9 | 18 |
| कुरुक्षेत्र | Kurukshetra | ... | 9 | 2 | — | 1 | — | — | 2 | 5 | 19 |
| रोहतक | Rohtak | ... | 41 | 11 | 4 | 6 | 4 | 4 | 11 | 19 | 100 |
| सोनीपत | Sonepat | ... | 6 | — | — | — | 1 | 1 | — | 5 | 13 |
| जोड़ | Total | ... | 713 | 76 | 70 | 62 | 125 | 130 | 190 | 260 | 1626 |

प्राप्ति स्थान :—मुख्य इंजीनियर, लो. नि. वि. (जन स्वास्थ्य), हरियाणा ।

*Source*:—Chief Engineer, Public Works Department (Public Health), Haryana.

# खण्ड XVI
## शिक्षा

इस खण्ड में हरियाणा राज्य में शिक्षा सम्बन्धी आंकड़े दिए गए हैं। इस खण्ड में दी गई सामग्री निदेशक, शिक्षा विभाग, हरियाणा एवं शिक्षा मन्त्रालय, भारत सरकार से प्राप्त की गई है।

सारणी 16.1 में मान्यता प्राप्त संस्थाओं की संख्या दी गई है।

सारणी 16.2 में हरियाणा में महाविद्यालयों का वर्गीकरण 1973-74 से 1979-80 वर्ष तक प्रबन्ध एवं शिक्षा प्रणाली के अनुसार किया गया है।

सारणी 16.3 में जिला वार महाविद्यालयों का वर्गीकरण वर्ष 1979-80 के लिए दिया गया है।

सारणी 16.4 में हरियाणा राज्य के मान्यता प्राप्त महाविद्यालयों में पढ़ रहे विद्यार्थियों की संख्या दी गई है।

सारणी 16.5 में हरियाणा राज्य के मान्यता प्राप्त विद्यालयों का 1970-71 से 1979-80 वर्ष तक की सूचना तथा जिलावार वर्ष 1979-80 का विवरण दिया गया है।

सारणी 16.6 में वर्ष 1970-71 से 1979-80 के लिये हरियाणा राज्य में तथा जिलावार वर्ष 1979-80 के लिए योग्यता के अनुसार सामान्य शिक्षा के लिए मान्यता प्राप्त विद्यालयों में पढ़ रहे विद्यार्थियों की संख्या का विवरण दिया गया है।

सारणी 16.7 में हरियाणा के विद्यालयों में संस्था वार अध्यापकों की संख्या दी गई है।

सारणी 16.8 में हरियाणा राज्य के विद्यालयों में 1970-71 से 1979-80 वर्ष तक अध्यापकों की संख्या तथा वर्ष 1979-80 के लिए अध्यापकों की जिलावार संख्या दी गई है।

सारणी 16.9 में श्रेणी वार वर्ष 1979-80 के लिए विद्यार्थियों की संख्या दी गई है।

सारणी 16.10 से 16.12 में भारत में वर्ष 1979-80 में राज्य वार प्रमाणित संस्थाओं, अध्यापकों तथा विद्यार्थियों की संख्या दी गई है।

# SECTION XVI

## EDUCATION

This section presents data on education in the Haryana State. The information contained in this chapter has been taken from the Director of Public Instruction, Haryana and from the Ministry of Education, Government of India.

Table 16.1 shows number of recognised institutions in Haryana.

Table 16.2 shows the classification of colleges by management and nature of education imparted therein during 1973-74 to 1979-80 in Haryana

Table 16.3 shows the classification of colleges district-wise for the year 1979-80.

Table 16.4 shows the number of scholars in recognised colleges in Haryana.

Table 16.5 gives the classification of recognised schools in Haryana for 1970-71 to 1979-80 and districtwise for the year 1979-80.

Table 16.6 shows the number of students in recognised schools for general education according to qualifications in Haryana for 1970-71 to 1979-80 and districtwise for the year 1979-80.

Table 16.7 shows the number of teachers in schools of Haryana (institution-wise).

Table 16.8 gives the number of teachers in recognised institutions in Haryana during 1970-71 to 1979-80 and district-wise number for the year 1979-80.

Table 16.9 gives the number of students in schools of Haryana for the year 1979-80 (class-wise).

Tables 16.10 to 16.12 give the number of recognised institutions, teachers and scholars in India, State-wise for the year 1979-80.

शिक्षा

EDUCATION

## हरियाणा में मान्यता प्राप्त संस्थाओं की संख्या

## Number of Recognised Institutions in Haryana

संख्या No. 16·1

| संस्था की किस्म | Type of Institutions | 1971-72 | 1972-73 | 1973-74 | 1974-75 | 1975-76 | 1976-77 | 1977-78 | 1978-79 | 1979-80 |
|---|---|---|---|---|---|---|---|---|---|---|
| 1 | | 2 | 3 | 4 | 5 | 6 | 7 | 8 | 9 | 10 |
| कला तथा विज्ञान महाविद्यालय | Arts and Science Colleges ... | 81 | 88 | 88 | 94 | 98 | 99 | 99 | 98 | 98 |
| वाणिज्य महा-विद्यालय | College for Commerce... | — | — | — | — | — | — | — | — | — |
| शारीरिक शिक्षा महा-विद्यालय | College for Physical Education ... | — | — | 1 | 1 | 1 | 1 | 1 | 1 | 1 |
| अध्यापक प्रशिक्षण महा-विद्यालय | Teachers Training Colleges ... | 12 | 12 | 13 | 15 | 19 | 19 | 20 | 20 | 19 |
| उच्च/उच्चतम माध्यमिक विद्यालय | High/Higher Secondary Schools... | 1,071 | 1,094 | 1,098 | 1,101 | 1,129 | 1,143 | 1,145 | 1,201 | 1,343 |
| उत्तर बुनियादी विद्यालय | Post Basic Schools ... | — | — | — | — | — | — | — | — | — |
| मिडल/उच्च बुनियादी विद्यालय | Middle/Senior Basic Schools ... | 750 | 768 | 777 | 776 | 758 | 754 | 755 | 801 | 833 |
| प्राथमिक/निम्न बुनियादी विद्यालय | Primary/Junior Basic Schools | 4,418 | 4,818 | 5,131 | 5,129 | 5,149 | 5,145 | 5,141 | 5,384 | 5,117 |
| पूर्व प्राथमिक विद्यालय | Pre-Primary Schools ... | 5 | 5 | 7 | 7 | 7 | 7 | 7 | 27 | 27 |
| शारीरिक शिक्षा विद्यालय | Schools for Physical Education ... | 1 | 1 | 1 | 1 | 1 | — | — | — | — |
| अध्यापक प्रशिक्षण विद्यालय | Teachers training schools ... | 7 | 7 | 9 | 9 | 10 | 10 | 1 | 1 | 1 |
| विकलांग व्यक्तियों के लिए विद्यालय | Schools for handicapped | 5 | 5 | 5 | 5 | 5 | 5 | 5 | 5 | 5 |

प्राप्ति स्थान:—निदेशक शिक्षा विभाग, हरियाणा ।

*Source* :—Director of Public Instruction, Haryana.

शिक्षा

EDUCATION

## हरियाणा में प्रबन्ध की दृष्टि से महाविद्यालयों का वर्गीकरण और उनकी शिक्षा प्रणाली

## Classification of Colleges by Management and Nature of Education Imparted in Haryana

संख्या No. 16.2

| शिक्षा पद्धति | Type of Education imparted | जोड़ Total | | | | | | | सरकार द्वारा चालित Managed by Govt. | | | | | | | सहायता प्राप्त Aided | | | | | | |
|---|---|---|---|---|---|---|---|---|---|---|---|---|---|---|---|---|---|---|---|---|---|---|
| | | 1973-74 | 1974-75 | 1975-76 | 1976-77 | 1977-78 | 1978-79 | 1979-80 | 1973-74 | 1974-75 | 1975-76 | 1976-77 | 1977-78 | 1978-79 | 1979-80 | 1973-74 | 1974-75 | 1975-76 | 1976-77 | 1977-78 | 1978-79 | 1979-80 |
| 1 | | 2 | 3 | 4 | 5 | 6 | 7 | 8 | 9 | 10 | 11 | 12 | 13 | 14 | 15 | 16 | 17 | 18 | 19 | 20 | 21 | 22 |
| 1. कला तथा विज्ञान— | 1. Arts and Science— | | | | | | | | | | | | | | | | | | | | | |
| (i) सामान्य | (i) General ... | 68 | 72 | 76 | 77 | 77 | 76 | 76 | 12 | 12 | 12 | 12 | 12 | 13 | 14 | 56 | 60 | 64 | 65 | 65 | 63 | 62 |
| (ii) स्त्रियों के लिये | (ii) For Women... | 20 | 22 | 22 | 22 | 22 | 22 | 22 | 1 | 1 | 1 | 1 | 1 | 1 | 1 | 19 | 21 | 21 | 21 | 21 | 21 | 21 |
| 2. औषधि— | 2. Medicine— | | | | | | | | | | | | | | | | | | | | | |
| (i) सामान्य | (i) General ... | 3 | 4 | 6 | 6 | 4 | 4 | 4 | 1 | 1 | 1 | 1 | 1 | 1 | 1 | 2 | 3 | 5 | 5 | 3 | 3 | 3 |
| (ii) स्त्रियों के लिए | (ii) For Women... | — | — | — | — | 1 | 1 | 1 | — | — | — | — | — | — | — | — | — | — | — | 1 | 1 | 1 |
| 3. शिक्षा— | 3. Education— | | | | | | | | | | | | | | | | | | | | | |
| (i) सामान्य | (i) General ... | 11 | 12 | 16 | 15 | 16 | 16 | 15 | 1 | 1 | 1 | 1 | 1 | 1 | 1 | 10 | 11 | 15 | 14 | 15 | 15 | 14 |
| (ii) स्त्रियों के लिए | (ii) For Women... | 2 | 3 | 3 | 4 | 4 | 4 | 4 | — | — | — | — | — | — | — | 2 | 3 | 3 | 4 | 4 | 4 | 4 |
| 4. विधि | 4. Law ... | 1 | 1 | 1 | 1 | —* | —* | —* | — | — | — | — | — | — | — | 1 | 1 | 1 | 1 | —* | * | —* |
| 5. इन्जीनियरी | 5. Engineering ... | 1 | 1 | 1 | 1 | 1 | 1 | 1 | — | — | — | — | — | — | — | 1 | 1 | 1 | 1 | 1 | 1 | 1 |
| 6. कृषि | 6. Agriculture ... | 2 | 2 | 2 | 2 | 3 | 3 | 3 | — | — | — | — | — | — | — | 2 | 2 | 2 | 2 | 3 | 3 | 3 |
| 7. वाणिज्य | 7. Commerce ... | — | — | — | — | — | — | — | — | — | — | — | — | — | — | — | — | — | — | — | — | — |
| 8. शारीरिक प्रशिक्षण | 8. Physical Training | 1 | 1 | 1 | 1 | 1 | 1 | 1 | — | — | — | — | — | — | — | 1 | 1 | 1 | 1 | 1 | 1 | 1 |
| 9. प्राच्य अध्ययन@ | 9. Oriental Studies@ | .. | .. | .. | .. | .. | 15 | 15 | .. | .. | .. | .. | .. | 1 | 1 | .. | .. | .. | .. | .. | 14 | 14 |
| 10. पशु चिकित्सा विज्ञान | 10. Veterinary Science ... | 2 | 2 | 2 | 2 | 2 | 2 | 2 | — | — | — | — | — | — | — | 2 | 2 | 2 | 2 | 2 | 2 | 2 |
| 11. टैक्नौलौजी | 11. Technology ... | 1 | 1 | 1 | 1 | 1 | 1 | 1 | — | — | — | — | — | — | — | 1 | 1 | 1 | 1 | 1 | 1 | 1 |
| 12. डैरी विज्ञान | 12. Dairy Science ... | 1 | 1 | 1 | 1 | 1 | 1 | 1 | 1 | 1 | 1 | 1 | 1 | 1 | 1 | — | — | — | — | — | — | — |

| | | | | | | | | | | | | | | | | | | | | | | |
|---|---|---|---|---|---|---|---|---|---|---|---|---|---|---|---|---|---|---|---|---|---|---|
| 13. वास्तु कला | 13. Architecture ... | — | — | — | — | — | — | — | — | — | — | — | — | — | — | — | — | — | — | — | — | — |
| 14. गृह विज्ञान** | 14. Home Science** | 1 | 1 | 1 | 1 | — | — | — | — | — | — | — | — | — | — | 1 | 1 | 1 | 1 | — | — | — |
| 15. देहाती संस्था | 15. Rural Institute ... | — | — | — | — | — | — | — | — | — | — | — | — | — | — | — | — | — | — | — | — | — |
| जोड़ | Total ... | 114 | 123 | 133 | 134 | 133 | 147 | 146 | 16 | 16 | 16 | 16 | 16 | 18 | 19 | 98 | 107 | 117 | 118 | 117 | 129 | 127 |
| सामान्य | General ... | 91 | 97 | 107 | 107 | 106 | 120 | 119 | 15 | 15 | 15 | 15 | 15 | 17 | 18 | 76 | 82 | 92 | 92 | 91 | 103 | 101 |
| स्त्रियों के लिये | For women ... | 23 | 26 | 26 | 27 | 27 | 27 | 27 | 1 | 1 | 1 | 1 | 1 | 1 | 1 | 22 | 25 | 25 | 26 | 26 | 26 | 26 |

प्राप्ति स्थान:—निदेशक, शिक्षा विभाग, हरियाणा ।

*Source:*—Director of Public Instruction, Haryana.

*विधि महाविद्यालय कुरुक्षेत्र अब कुरुक्षेत्र विश्वविद्यालय का विभाग बना दिया गया है ।

*Law College Kurukshetra has been made Law Department of Kurukshetra University.

गृह विज्ञान महा विद्यालय कला एवं विज्ञान महाविद्यालयों में जोड़ दिया गया है ।

** Home Science College has been included in Arts and Science Colleges.

@प्राच्य अध्ययन सम्बन्धी संस्थाओं की सूचना 1978–79 से पहली बार एकत्रित की गई है ।

@The information of the institutions of oriental studies collected for the first time in 1978-79.

संख्या No. 16.3

हरियाणा में प्रबन्ध की दृष्टि से
Classification of Colleges by
(1979-80)

| शिक्षा पद्धति | Type of Education imparted | | हिसार Hissar | | | भिवानी Bhiwani | | |
|---|---|---|---|---|---|---|---|---|
| | | | जोड़ Total | सरकार द्वारा चालित Managed by Govt. | सहायता प्राप्त Aided | जोड़ Total | सरकार द्वारा चालित Managed by Govt. | सहायता प्राप्त Aided |
| 1 | | | 2 | 3 | 4 | 5 | 6 | 7 |
| 1. कला तथा विज्ञान— | 1. Arts and Science— | | | | | | | |
| (i) सामान्य | (i) General | ... | 6 | 1 | 5 | 3 | 1 | 2 |
| (ii) स्त्रियों के लिये | (ii) For Women | ... | 3 | — | 3 | 2 | — | 2 |
| 2. औषधि— | 2. Medicine— | | | | | | | |
| (i) सामान्य | (i) General | ... | — | — | — | — | — | — |
| (ii) स्त्रियों के लिये | (ii) For Women | ... | — | — | — | — | — | — |
| 3. शिक्षा— | 3. Education— | | | | | | | |
| (i) सामान्य | (i) General | ... | 1 | — | 1 | 3 | 1 | 2 |
| (ii) स्त्रियों के लिये | (ii) For women | ... | — | — | — | — | — | — |
| 4. विधि | 4. Law | ... | — | — | — | — | — | — |
| 5. इन्जीनियरी | 5. Engineering | ... | — | — | — | — | — | — |
| 6. कृषि | 6. Agriculture | ... | 2 | — | 2 | — | — | — |
| 7. वाणिज्य | 7. Commerce | ... | — | — | — | — | — | — |
| 8. शारीरिक प्रशिक्षण | 8. Physical Training | ... | 1 | — | 1 | — | — | — |
| 9. प्राच्य अध्ययन | 9. Oriental Studies | ... | 1 | — | 1 | 3 | 1 | 2 |
| 10. पशु चिकित्सा विज्ञान | 10. Veterinary Science | ... | 2 | — | 2* | — | — | — |
| 11. टैक्नोलौजी | 11. Technology | ... | — | — | — | 1 | — | 1 |
| 12. डैरी विज्ञान | 12. Dairy Science | ... | — | — | — | — | — | — |
| 13. वास्तु कला | 13. Architecture | ... | — | — | — | — | — | — |
| 14. गृह विज्ञान | 14. Home Science | ... | ** | — | ** | — | — | — |
| 15. देहाती संस्था | 15. Rural Institute | ... | — | — | — | — | — | — |
| जोड़ | Total | ... | 16 | 1 | 15 | 12 | 3 | 9 |
| सामान्य | General | ... | 13 | 1 | 12 | 10 | 3 | 7 |
| स्त्रियों के लिये | For Women | ... | 3 | — | 3 | 2 | — | 2 |

*पशु विज्ञान महाविद्यालय शामिल है ।

*Includes Animal Science College.

**गृह विज्ञान महाविद्यालय कला एवं विज्ञान महा विद्यालयों में जोड़ दिया गया है ।

**Home Science College is included in Arts and Science Colleges.

CATION

महा विद्यालयों का वर्गीकरण और उनकी शिक्षा प्रणाली (जिला वार)
**Management and Nature of Education Imparted in Haryana ( Districtwise)**

| गुड़गांव Gurgaon | | | फरीदाबाद Faridabad | | | जींद Jind | | | महेन्द्रगढ़ Mahendragarh | | |
|---|---|---|---|---|---|---|---|---|---|---|---|
| जोड़ Total | सरकार द्वारा चालित Managed by Govt. | सहायता प्राप्त Aided | जोड़ Total | सरकार द्वारा चालित Managed by Govt. | सहायता प्राप्त Aided | जोड़ Total | सरकार द्वारा चालित Managed by Govt. | सहायता प्राप्त Aided | जोड़ Total | सरकार द्वारा चालित Managed by Govt. | सहायता प्राप्त Aided |
| 8 | 9 | 10 | 11 | 12 | 13 | 14 | 15 | 16 | 17 | 18 | 19 |
| 7 | 1 | 6 | 5 | 1 | 4 | 4 | 2 | 2 | 7 | 2 | 5 |
| — | — | — | 1 | — | 1 | 2 | — | 2 | 1 | — | 1 |
| — | — | — | — | — | — | — | — | — | — | — | — |
| — | — | — | — | — | — | — | — | — | — | — | — |
| 1 | — | 1 | — | — | — | — | — | — | 2 | — | 2 |
| — | — | — | — | — | — | 1 | — | 1 | — | — | — |
| — | — | — | — | — | — | — | — | — | — | — | — |
| — | — | — | — | — | — | — | — | — | — | — | — |
| — | — | — | — | — | — | — | — | — | — | — | — |
| — | — | — | — | — | — | — | — | — | — | — | — |
| — | — | — | — | — | — | — | — | — | — | — | — |
| — | — | — | 2 | — | 2 | 4 | — | 4 | — | — | — |
| — | — | — | — | — | — | — | — | — | — | — | — |
| — | — | — | — | — | — | — | — | — | — | — | — |
| — | — | — | — | — | — | — | — | — | — | — | — |
| — | | — | — | — | — | — | — | — | — | — | — |
| — | — | — | — | — | — | — | — | — | — | — | — |
| — | — | — | — | — | — | — | — | — | — | — | — |
| 8 | 1 | 7 | 8 | 1 | 7 | 11 | 2 | 9 | 10 | 2 | 8 |
| 8 | 1 | 7 | 7 | 1 | 6 | 8 | 2 | 6 | 9 | 2 | 7 |
| — | — | — | 1 | — | 1 | 3 | — | 3 | 1 | — | 1 |

हरियाणा में प्रबन्ध की दृष्टि से महा विद्यालयों का

Classification of Colleges by Management and Nature

संख्या No. 16.3 (जारी contd.)

(1979-80)

| शिक्षा पद्धति | Type of Education Imparted | अम्बाला Ambala | | | करनाल Karnal | | |
|---|---|---|---|---|---|---|---|
| | | जोड़ Total | सरकार द्वारा चालित Managed by Government | सहायता प्राप्त Aided | जोड़ Total | सरकार द्वारा चालित Managed by Government | सहायता प्राप्त Aided |
| 1 | | 20 | 21 | 22 | 23 | 24 | 25 |
| 1. कला तथा विज्ञान— | 1. Arts and Science— | | | | | | |
| (i) सामान्य | (i) General ... | 11 | 1 | 10 | 9 | 1 | 8 |
| (ii) स्त्रियों के लिये | (ii) For Women ... | 5 | — | 5 | 1 | — | 1 |
| 2. औषधि— | 2. Medicine— | | | | | | |
| (i) सामान्य | (i) General ... | — | — | — | — | — | — |
| (ii) स्त्रियों के लिये | (ii) For Women ... | — | — | — | — | — | — |
| 3. शिक्षा— | 3. Education— | | | | | | |
| (i) सामान्य | (i) General ... | 1 | — | 1 | — | — | — |
| (ii) स्त्रियों के लिये | (ii) For women ... | 1 | — | 1 | 1 | — | 1 |
| 4. विधि | 4. Law ... | — | — | — | — | — | — |
| 5. इन्जीनियरी | 5. Engineering ... | — | — | — | — | — | — |
| 6. कृषि | 6. Agriculture ... | — | — | — | — | — | — |
| 7. वाणिज्य | 7. Commerce ... | — | — | — | — | — | — |
| 8. शारीरिक प्रशिक्षण | 8. Physical Training ... | — | — | — | — | — | — |
| 9. प्राच्य अध्ययन | 9. Oriental Studies ... | 1 | — | 1 | — | — | — |
| 10. पशु चिकित्सा विज्ञान | 10. Veterinary Science ... | — | — | — | — | — | — |
| 11. टैक्नोलौजी | 11. Technology ... | — | — | — | — | — | — |
| 12. डेरी विज्ञान | 12. Dairy Science ... | — | — | — | 1 | 1 | — |
| 13. वास्तुकला | 13. Architecture ... | — | — | — | — | — | — |
| 14. गृह विज्ञान | 14. Home Science ... | — | — | — | — | — | — |
| 15. देहाती संस्था | 15. Rural Institute ... | — | — | — | — | — | — |
| जोड़ | Total ... | 19 | 1 | 18 | 12 | 2 | 10 |
| सामान्य | General ... | 13 | 1 | 12 | 10 | 2 | 8 |
| स्त्रियों के लिये | For women ... | 6 | — | 6 | 2 | — | 2 |

CATION

वर्गीकरण और उनकी शिक्षा प्रणाली (जिला वार)

of Education Imparted in Haryana (Districtwise)

| कुरुक्षेत्र Kurukshetra | | | रोहतक Rohtak | | | सोनीपत Sonepat | | |
|---|---|---|---|---|---|---|---|---|
| जोड़ Total | सरकार द्वारा चालित Managed by Government | सहायता प्राप्त Aided | जोड़ Total | सरकार द्वारा चालित Managed by Government | सहायता प्राप्त Aided | जोड़ Total | सरकार द्वारा चालित Managed by Government | सहायता प्राप्त Aided |
| 26 | 27 | 28 | 29 | 30 | 31 | 32 | 33 | 34 |
| 7 | — | 7 | 13 | 3 | 10 | 3 | — | 3 |
| 2 | — | 2 | 2 | 1 | 1 | 1 | — | 1 |
| 1 | — | 1 | 3 | 1 | 2 | — | — | |
| — | — | — | — | — | — | 1 | — | 1 |
| 2 | — | 2 | 3 | — | 3 | 2 | — | 2 |
| — | — | — | — | — | — | 1 | — | 1 |
| —* | — | —* | — | — | — | — | — | — |
| 1 | — | 1 | — | — | — | — | — | — |
| 1 | — | 1 | — | — | — | — | — | — |
| — | — | — | — | — | — | — | — | — |
| — | — | — | — | — | — | — | — | — |
| — | — | — | 2 | — | 2 | 1 | — | 1 |
| — | — | — | — | — | — | — | — | — |
| — | — | — | — | — | — | — | — | — |
| — | — | — | — | — | — | — | — | — |
| — | — | — | — | — | — | — | — | — |
| — | — | — | — | — | — | — | — | — |
| — | — | — | — | — | — | — | — | — |
| 14 | — | 14 | 23 | 5 | 18 | 9 | — | 9 |
| 12 | — | 12 | 21 | 4 | 17 | 6 | — | 6 |
| 2 | — | 2 | 2 | 1 | 1 | 3 | — | 3 |

*विधि महाविद्यालय कुरुक्षेत्र अब कुरुक्षेत्र विश्वविद्यालय का एक विभाग बना दिया गया है।

*Law College of Kurukshetra has now been made as a Department of Kurukshetra University.

शिक्षा
EDUCATION

हरियाणा में प्रबन्ध की दृष्टि से महा-विद्यालयों का वर्गीकरण और उनकी शिक्षा प्रणाली (जिलावार)
Classification of Colleges by Management and Nature of Education Imparted in Haryana (Districtwise).

संख्या No. 16.3 (समाप्त concld.) (1979-80)

| शिक्षा पद्धति | Type of Education imparted | सिरसा Sirsa | | | राज्य जोड़ State Total | | |
|---|---|---|---|---|---|---|---|
| | | जोड़ Total | सरकार द्वारा चालित Managed by Govt. | सहायता प्राप्त Aided | जोड़ Total | सरकार द्वारा चालित Managed by Govt. | सहायता प्राप्त Aided |
| 1 | | 35 | 36 | 37 | 38 | 39 | 40 |
| 1. कला तथा विज्ञान— | 1. Arts and Science— | | | | | | |
| (i) सामान्य | (i) General | 1 | 1 | — | 76 | 14 | 62 |
| (ii) स्त्रियों के लिये | (ii) For Women ... | 2 | — | 2 | 22 | 1 | 21 |
| 2. औषधि— | 2. Medicine— | | | | | | |
| (i) सामान्य | (i) General ... | — | — | — | 4 | 1 | 3 |
| (ii) स्त्रियों के लिये | (ii) For Women .. | — | — | — | 1 | — | 1 |
| 3. शिक्षा— | 3. Education— | | | | | | |
| (i) सामान्य | (i) General ... | — | — | — | 15 | 1 | 14 |
| (ii) स्त्रियों के लिये | (ii) For Women ... | — | — | — | 4 | — | 4 |
| 4. विधि | 4. Law ... | — | — | — | —* | — | —* |
| 5. इन्जीनियरी | 5. Engineering ... | — | — | — | 1 | — | 1 |
| 6. कृषि | 6. Agriculture ... | — | — | — | 3 | — | 3 |
| 7. वाणिज्य | 7. Commerce ... | — | — | — | — | — | — |
| 8. शारीरिक प्रशिक्षण | 8. Physical Training ... | — | — | — | 1 | — | 1 |
| 9. प्राच्य अध्ययन | 9. Oriental Studies ... | — | — | — | 15 | 1 | 14 |
| 10. पशु चिकित्सा विज्ञान | 10. Veterinary Science ... | — | — | — | 2 | — | 2 |
| 11. टैक्नोलोजी | 11. Technology ... | — | — | — | 1 | — | 1 |
| 12. डैरी विज्ञान | 12. Dairy Science ... | — | — | — | 1 | 1 | — |
| 13. वास्तु कला | 13. Architecture ... | — | — | — | — | — | — |
| 14. गृह विज्ञान | 14. Home Science ... | — | — | — | ** | — | ** |
| 15. देहाती संस्था | 15. Rural Institute ... | — | — | — | — | — | — |
| जोड़ | Total ... | 3 | 1 | 2 | 146 | 19 | 127 |
| सामान्य | General ... | 1 | 1 | — | 119 | 18 | 101 |
| स्त्रियों के लिये | For Women ... | 2 | — | 2 | 27 | 1 | 26 |

प्राप्ति स्थान :—निदेशक शिक्षा विभाग, हरियाणा ।
Source.—Director of Public Instruction, Haryana.

*विधि महाविद्यालय कुरुक्षेत्र अब कुरुक्षेत्र विश्वविद्यालय का एक विभाग बन गया है ।
*Law College Kurukshetra has now been made as Department of Kurukshetra University.
**गृह विज्ञान महा विद्यालय कला एवं विज्ञान महाविद्यालयों में जोड़ दिया गया है ।
**Home Science College is included in Arts and Science Colleges.

# शिक्षा
# EDUCATION

## हरियाणा में जिलावार मान्यता प्राप्त सामान्य शिक्षा (कला, विज्ञान तथा गृहविज्ञान) के लिये महाविद्यालयों में विद्यार्थियों की संख्या
## Number of Scholars in Recognised Colleges for General Education (Arts, Science and Home Science) in Haryana (District-wise)

संख्या No. 16·4

| वर्ष / जिला | Year / District | कुल विद्यार्थी (अनुसूचित जातियों सहित) Total Scholars (including scheduled castes) | | | अनुसूचित जातियों के विद्यार्थी Scheduled Caste Scholars | | |
|---|---|---|---|---|---|---|---|
| | | जोड़ Total | छात्र Male | छात्राएं Female | जोड़ Total | छात्र Male | छात्राएं Female |
| | 1 | 2 | 3 | 4 | 5 | 6 | 7 |
| | 1970-71 ... | 58,444 | 46,708 | 11,736 | 2,231 | 2,070 | 161 |
| | 1971-72 ... | 64,644 | 51,402 | 13,242 | 2,451 | 2,380 | 71 |
| | 1972-73 ... | 70,551 | 54,920 | 15,631 | 2,974 | 2,864 | 110 |
| | 1973-74 ... | 71,774 | 55,966 | 15,808 | 3,504 | 3,346 | 158 |
| | 1974-75 ... | 85,384 | 67,285 | 18,099 | 4,447 | 4,255 | 192 |
| | 1975-76 ... | 72,882 | 56,018 | 16,864 | 3,517 | 3,396 | 121 |
| | 1976-77 ... | 68,747 | 51,208 | 17,539 | 3,451 | 3,286 | 165 |
| | 1977-78 ... | 74,338 | 54,474 | 19,864 | 3,733 | 3,512 | 221 |
| | 1978-79 ... | 71,436 | 51,310 | 20,126 | 3,567 | 3,403 | 164 |
| | 1979-80 ... | 72,997 | 52,073 | 20,924 | 4,089 | 3,873 | 216 |
| | **1979-80** | | | | | | |
| हिसार | Hissar ... | 7,339 | 5,155 | 2,184 | 293 | 280 | 13 |
| सिरसा | Sirsa ... | 2,714 | 1,498 | 1,216 | 99 | 93 | 6 |
| भिवानी | Bhiwani ... | 4,519 | 3,863 | 656 | 302 | 299 | 3 |
| गुड़गांव | Gurgaon ... | 4,024 | 3,049 | 975 | 243 | 235 | 8 |
| फरीदाबाद | Faridabad ... | 3,957 | 2,695 | 1,262 | 121 | 120 | 1 |
| जींद | Jind ... | 3,291 | 2,627 | 664 | 246 | 243 | 3 |
| महेन्द्रगढ़ | Mahendragarh ... | 6,275 | 5,611 | 664 | 613 | 608 | 5 |
| अम्बाला | Ambala ... | 12,841 | 7,807 | 5,034 | 748 | 642 | 106 |
| करनाल | Karnal ... | 7,218 | 4,936 | 22,82 | 254 | 241 | 13 |
| कुरुक्षेत्र | Kurukshetra ... | 5,562 | 4,114 | 1,448 | 268 | 263 | 5 |
| रोहतक | Rohtak ... | 9,844 | 7,001 | 2,843 | 552 | 523 | 29 |
| सोनीपत | Sonepat ... | ,5,413 | 3,717 | 1,696 | 345 | 326 | 19 |

प्राप्ति स्थान:— निदेशक शिक्षा विभाग, हरियाणा।

*Source* :—Director of Public Instruction, Haryana.

# शिक्षा
# EDUCATION

## हरियाणा राज्य में प्रबन्ध तथा श्रेणियों के अनुसार मान्यता प्राप्त उच्च तथा उच्चतम माध्यमिक विद्यालयों का वर्गीकरण
## Classification of Recognised High/Higher Secondary Schools by Management in Haryana

संख्या No. 16.5

| वर्ष / जिला | Year / District | राजकीय Government | | अराजकीय Non-Government | | जोड़ Total | | |
|---|---|---|---|---|---|---|---|---|
| | | छात्रों हेतु For Male | छात्राओं हेतु For Female | छात्रों हेतु For Male | छात्राओं हेतु For Female | छात्रों हेतु For Male | छात्राओं हेतु For Female | जोड़ Total |
| | 1 | 2 | 3 | 4 | 5 | 6 | 7 | 8 |
| | 1970-71 ... | 701 | 96 | 110 | 68 | 811 | 164 | 975 |
| | 1971-72 ... | 774 | 115 | 114 | 68 | 888 | 183 | 1,071 |
| | 1972-73 ... | .. | .. | .. | .. | .. | .. | 1,094 |
| | 1973-74 ... | 781 | 119 | 122 | 76 | 903 | 195 | 1,098 |
| | 1974-75 ... | 784 | 119 | 122 | 76 | 906 | 195 | 1,101 |
| | 1975-76 ... | 789 | 118 | 142 | 80 | 931 | 198 | 1,129 |
| | 1976-77 ... | 795 | 121 | 143 | 84 | 938 | 205 | 1,143 |
| | 1977-78 ... | 799 | 121 | 142 | 83 | 941 | 204 | 1,145 |
| | 1978-79 ... | 841 | 126 | 151 | 83 | 992 | 209 | 1,201* |
| | 1979-80 ... | 939 | 109 | 150 | 85 | 1,089 | 254 | 1343 |
| हिसार | Hissar ... | 93 | 16 | 8 | 6 | 101 | 22 | 123 |
| सिरसा | Sirsa ... | 40 | 6 | 3 | 2 | 43 | 8 | 51 |
| भिवानी | Bhiwani ... | 94 | 14 | 7 | 3 | 101 | 17 | 118 |
| गुड़गांव | Gurgaon ... | 60 | 12 | 11 | 5 | 71 | 17 | 88 |
| फरीदाबाद | Faridabad ... | 62 | 13 | 18 | .. | 80 | 13 | 93 |
| जीन्द | Jind ... | 71 | 8 | 8 | 3 | 79 | 11 | 90 |
| महेन्द्रगढ़ | Mahendragarh ... | 79 | 11 | 14 | 3 | 93 | 14 | 107 |
| अम्बाला | Ambala ... | 90 | 13 | 26 | 31 | 116 | 44 | 160 |
| करनाल | Karnal ... | 96 | 11 | 10 | 11 | 106 | 22 | 128 |
| कुरुक्षेत्र | Kurukshetra ... | 68 | 11 | 16 | 4 | 84 | 15 | 99 |
| रोहतक | Rohtak ... | 126 | 39 | 12 | 10 | 138 | 49 | 187 |
| सोनीपत | Sonepat ... | 60 | 15 | 17 | 7 | 77 | 22 | 99 |

*10+2 पद्धति के 3 उच्चतर माध्यमिक विद्यालय भी सम्मिलित हैं।

*Includes 3 Higher Secondary Schools of 10+2 Pattern.

# शिक्षा
# EDUCATION

## हरियाणा राज्य में प्रबन्ध तथा श्रेणियों के अनुसार मान्यता प्राप्त मिडल विद्यालयों का वर्गीकरण
## Classification of Recognised Middle Schools by Management in Haryana

संख्या No. 16.5 (जारी Contd.)

| वर्ष / जिला | Year / District | | राजकीय Government | | अराजकीय Non-Government | | जोड़ Total | | |
|---|---|---|---|---|---|---|---|---|---|
| | | | छात्रों हेतु For Male | छात्राओं हेतु For Female | छात्रों हेतु For Male | छात्राओं हेतु For Female | छात्रों हेतु For Male | छात्राओं हेतु For Female | जोड़ Total |
| | 1 | | 2 | 3 | 4 | 5 | 6 | 7 | 8 |
| | 1970-71 | ... | 642 | 88 | 19 | 11 | 661 | 99 | 760 |
| | 1971-72 | ... | 654 | 69 | 17 | 10 | 671 | 79 | 750 |
| | 1972-73 | ... | .. | .. | .. | .. | .. | .. | 768 |
| | 1973-74 | ... | 669 | 77 | 24 | 7 | 693 | 84 | 777 |
| | 1974-75 | ... | 668 | 77 | 24 | 7 | 692 | 84 | 776 |
| | 1975-76 | ... | 663 | 79 | 10 | 6 | 673 | 85 | 758 |
| | 1976-77 | ... | 657 | 80 | 10 | 7 | 667 | 87 | 754 |
| | 1977-78 | .. | 658 | 80 | 11 | 6 | 669 | 86 | 755 |
| | 1978-79 | ... | 705 | 70 | 19 | 7 | 724 | 77 | 801 |
| | 1979-80 | ... | 743 | 71 | 12 | 7 | 755 | 78 | 833 |
| हिसार 1979-80 | Hissar | ... | 104 | 12 | — | 3 | 104 | 15 | 119 |
| सिरसा | Sirsa | ... | 44 | 2 | 2 | 1 | 46 | 3 | 49 |
| भिवानी | Bhiwani | ... | 69 | 8 | — | — | 69 | 8 | 77 |
| गुड़गांव | Gurgaon | ... | 37 | 1 | — | — | 37 | 1 | 38 |
| फरीदाबाद | Fnridabad | ... | 34 | 4 | — | — | 34 | 4 | 38 |
| जीन्द | Jind | ... | 53 | 1 | 1 | 1 | 54 | 2 | 56 |
| महेन्द्रगढ़ | Mahendragar | ... | 79 | 6 | — | — | 79 | 6 | 85 |
| अम्बाला | Ambala | ... | 83 | 5 | 3 | 2 | 86 | 7 | 93 |
| करनाल | Karnal | ... | 61 | 4 | — | — | 61 | 4 | 65 |
| कुरुक्षेत्र | Kurukshetra | ... | 60 | 4 | 1 | — | 61 | 4 | 65 |
| रोहतक | Rohtak | ... | 64 | 10 | 2 | — | 66 | 10 | 76 |
| सोनीपत | Sonepat | ... | 55 | 14 | 3 | — | 58 | 14 | 72 |

## हरियाणा राज्य में प्रबन्ध तथा श्रेणियों के अनुसार मान्यता प्राप्त प्राथमिक (पूर्व प्राथमिक सहित) विद्यालयों का वर्गीकरण
## Classification of Recognised Primary (including Pre-Primary) Schools by Management in Haryana

संख्या No 16.5—(समाप्त *concld.*)

| वर्ष / जिला | Year / District | राजकीय Government | | अराजकीय Non Government | | जोड़ Total | | |
|---|---|---|---|---|---|---|---|---|
| | | छात्रों हेतु For Male | छात्राओं हेतु For Female | छात्रों हेतु For Male | छात्राओं हेतु For Female | छात्रों हेतु For Male | छात्राओं हेतु For Female | जोड़ Total |
| | 1 | 2 | 3 | 4 | 5 | 6 | 7 | 8 |
| | 1970-71 ... | 3,985 | 121 | 86 | 15 | 4,071 | 136 | 4,207 |
| | 1971-72 .. | 4,176 | 147 | 85 | 15 | 4,261 | 162 | 4,423 |
| | 1972-73 ... | .. | .. | .. | .. | .. | .. | 4,823 |
| | 1973-74 ... | 4,823 | 247 | 62 | 6 | 4,885 | 253 | 5,138 |
| | 1974-75 .. | 4,821 | 247 | 62 | 6 | 4,883 | 253 | 5,136 |
| | 1975-76 ... | 4,827 | 248 | 65 | 16 | 4,892 | 264 | 5,156 |
| | 1976-77 ... | 4,828 | 248 | 60 | 16 | 4,888 | 264 | 5,152 |
| | 1977-78 ... | 4,812 | 261 | 59 | 16 | 4,871 | 277 | 5,148 |
| | 1978-79 ... | 5,049 | 274 | 72 | 16 | 5,121 | 290 | 5,411 |
| | 1979-80 ... | 4,823 | 265 | 44 | 12 | 4,867 | 277 | 5,144 |
| 1979-80 | | | | | | | | |
| हिसार | Hissar ... | 341 | 30 | 2 | 1 | 343 | 31 | 374 |
| सिरसा | Sirsa ... | 293 | 3 | 5 | — | 298 | 3 | 301 |
| भिवानी | Bhiwani ... | 333 | 39 | 9 | 1 | 342 | 40 | 382 |
| गुड़गांव | Gurgaon ... | 434 | 26 | 2 | — | 436 | 26 | 462 |
| फरीदाबाद | Faridabad ... | 383 | 16 | — | — | 383 | 16 | 399 |
| जीन्द | Jind ... | 226 | 60 | — | — | 226 | 60 | 286 |
| महेन्द्रगढ़ | Mahendragarh ... | 551 | 33 | 5 | — | 556 | 33 | 589 |
| अम्बाला | Ambala ... | 733 | 4 | 11 | 2 | 744 | 6 | 750 |
| करनाल | Karnal ... | 471 | 19 | — | — | 471 | 19 | 490 |
| कुरुक्षेत्र | Kurukshetra ... | 575 | 7 | — | — | 575 | 7 | 582 |
| रोहतक | Rohtak ... | 280 | 16 | 10 | 8 | 290 | 24 | 314 |
| सोनीपत | Sonepat ... | 203 | 12 | — | — | 203 | 12 | 215 |

प्राप्ति स्थान :—निदेशक, शिक्षा विभाग, हरियाणा ।

*Source* :— Director of Public Instruction, Haryana.

हरियाणा में मान्यता प्राप्त विद्यालयों में विद्यार्थियों की संख्या

# NUMBER OF SCHOLARS IN RECOGNISED SCHOOLS IN HARYANA

हरियाणा में मान्यता प्राप्त
Number of Scholars in

संख्या No. 16·6

| वर्ष / जिला | Year / District | कुल विद्यार्थी Total Scholars — उच्च/उच्चतम माध्यमिक विद्यालय* High/Higher Secondary Schools* — जोड़ Total | छात्र Male | छात्राएं Female | जोड़ Total |
|---|---|---|---|---|---|
| | 1 | 2 | 3 | 4 | 5 |
| | 1970-71 | ... 6,03,396 | 4,52,939 | 1,50,457 | 2,45,137 |
| | 1971-72 | ... 6,55,695 | 4,87,244 | 1,68,451 | 2,40,895 |
| | 1972-73 | ... 6,90,338 | 5,13,750 | 1,76,588 | 2,54,659 |
| | 1973-74 | ... 7,29,000 | 5,45,841 | 1,83,159 | 2,65,055 |
| | 1974-75 | ... 7,23,420 | 5,35,331 | 1,88,089 | 2,58,029 |
| | 1975-76 | ... 7,64,756 | 5,62,387 | 2,02,369 | 2,57,983 |
| | 1976-77 | ... 7,07,541 | 5,11,515 | 1,96,026 | 2,72,958 |
| | 1977-78 | ... 7,08,796 | 5,12,661 | 1,96,135 | 2,79,424 |
| | 1978-79 | ... 7,70,811 | 5,38,204 | 2,32,607 | 2,99,307 |
| | 1979-80 | ... 8,88,457 | 6,30,854 | 2,57,603 | 2,67,306 |
| हिसार | 1979-80 Hissar | ... 80,201 | 60,298 | 19,903 | 36,972 |
| सिरसा | Sirsa | ... 30,836 | 20,841 | 9,995 | 14,297 |
| भिवानी | Bhiwani | ... 61,441 | 46,202 | 15,239 | 22,371 |
| गुड़गांव | Gurgaon | ... 54,509 | 38,118 | 16,391 | 10,481 |
| फरीदाबाद | Faridabad | ... 57,730 | 41,282 | 16,448 | 14,116 |
| जींद | Jind | ... 62,750 | 50,626 | 12,124 | 18,000 |
| महेन्द्रगढ़ | Mahendragarh | ... 66,991 | 52,234 | 14,757 | 29,076 |
| अम्बाला | Ambala | ... 99,506 | 64,582 | 34,924 | 23,006 |
| करनाल | Karnal | ... 93,178 | 61,178 | 32,000 | 22,224 |
| कुरुक्षेत्र | Kuru-kshetra | ... 69,560 | 49,982 | 19,578 | 22,395 |
| रोहतक | Rohtak | ... 1,32,723 | 89,387 | 43,336 | 24,037 |
| सोनीपत | Sonepat | ... 79,032 | 56,124 | 22,908 | 30,331 |

*10+2 पद्धति के 3 उच्चतर माध्यमिक विद्यालयों के विद्यार्थी सम्मिलित हैं।

*Includes Scholars of three Higher Secondary Schools of 10+2 Pattern.

TION

विद्यालयों में विद्यार्थियों की संख्या

Recognised Schools in Haryana

| मिडल विद्यालय Middle Schools | | प्राथमिक/पूर्व-प्राथमिक विद्यालय Primary/Pre-primay Schools | | | कुल जोड़ Grand Total | | |
|---|---|---|---|---|---|---|---|
| छात्र Male | छात्राएं Female | जोड़ Total | छात्र Male | छात्राएं Female | जोड़ Total | छात्र Male | छात्राएं Female |
| 6 | 7 | 8 | 9 | 10 | 11 | 12 | 13 |
| 1,76,703 | 68,434 | 5,36,257 | 3,86,909 | 1,49,348 | 13,84,790 | 10,16,551 | 3,68,239 |
| 1,76,107 | 64,788 | 5,40,956 | 3,89,634 | 1,51,322 | 14,37,546 | 10,52,985 | 3,84,561 |
| 1,84,241 | 70,418 | 5,75,830 | 4,07,786 | 1,68,044 | 15,20,827 | 11,05,777 | 4,15,050 |
| 1,92,813 | 72,242 | 6,12,964 | 4,26,162 | 1,86,802 | 16,07,019 | 11,64,816 | 4,42,203 |
| 1,84,863 | 73,166 | 6,38,147 | 4,41,241 | 1,96,906 | 16,19,596 | 11,61,435 | 4,58,161 |
| 1,83,591 | 74,392 | 6,59,121 | 4,47,692 | 2,11,429 | 16,81,860 | 11,93,670 | 4,88,190 |
| 1,91,490 | 81,468 | 6,89,642 | 4,68,101 | 2,21,541 | 16,70,141 | 11,71,106 | 4,99,035 |
| 1,97,452 | 81,972 | 6,75,824 | 4,57,644 | 2,18,180 | 16,64,044 | 11,67,757 | 4,96,287 |
| 2,09,499 | 89,808 | 6,80,988 | 4,73,831 | 2,07,157 | 17,51,106 | 12,21,534 | 5,29,572 |
| 1,90,664 | 76,642 | 6,11,966 | 4,05,834 | 2,06,132 | 17,67,729 | 12,27,352 | 5,40,377 |
| 27,076 | 9,896 | 47,815 | 32,215 | 15,600 | 1,64,988 | 1,19,589 | 45,399 |
| 9,694 | 4,603 | 34,887 | 23,677 | 11,210 | 80,020 | 54,212 | 2 5,808 |
| 18,046 | 4,325 | 48,216 | 34,260 | 13,956 | 1,32,028 | 98,508 | 33,520 |
| 7,365 | 3,116 | 45,543 | 33,159 | 12,384 | 1,10,533 | 78,642 | 31,891 |
| 10,627 | 3,489 | 50,327 | 36,412 | 13,915 | 12,2,173 | 88,321 | 33,852 |
| 14,521 | 3,479 | 35,155 | 23,727 | 11,428 | 1,15,905 | 88,874 | 27,031 |
| 21,261 | 7,815 | 63,009 | 41,234 | 21,775 | 1,59,076 | 1,14,729 | 44,347 |
| 14,324 | 8,682 | 78,110 | 48,441 | 29,669 | 2,00,622 | 1,27,347 | 73,275 |
| 16,144 | 6,080 | 62,284 | 39,527 | 22,757 | 1,77,686 | 1,16,849 | 60,837 |
| 15,355 | 7,040 | 63,751 | 40,896 | 22,855 | 1,55,706 | 1,06,233 | 49,473 |
| 15,683 | 8,354 | 47,171 | 30,598 | 16,573 | 2,03,931 | 1,35,668 | 68,263 |
| 20,568 | 9,763 | 35,698 | 21,688 | 14,010 | 1,45,061 | 98,380 | 46,681 |

प्राप्तिस्थान :—निदेशक शिक्षा वि भाग, हरियाणा ।

*Source* :—Director of Public Instruction, Haryana.

हरियाणा में मान्यता प्राप्त विद्यालयों में
Number of Scheduled Castes Scholars

संख्या No. 16.6 (समाप्त concld)

| वर्ष / जिला | Year / District | | उच्च/उच्चतम माध्यमिक विद्यालय* High/Higher Secondary Schools* जोड़ Total | छात्र Male | छात्राएं Female |
|---|---|---|---|---|---|
| | 1 | | 2 | 3 | 4 |
| | 1970-71 | ... | 57,532 | 50,818 | 6,714 |
| | 1971-72 | ... | 60,508 | 53,724 | 6,784 |
| | 1972-73 | ... | 74,505 | 65,978 | 8,527 |
| | 1973-74 | ... | 77,194 | 68,073 | 9,121 |
| | 1974-75 | ... | 77,179 | 67,963 | 9,216 |
| | 1975-76 | ... | 69,359 | 61,676 | 7,683 |
| | 1976-77 | ... | 71,651 | 61,113 | 10,538 |
| | 1977-78 | ... | 72,913 | 61,810 | 11,103 |
| | 1979-80 | ... | 69,871 | 59,414 | 10,457 |
| 1979-80 | 1979-80 | ... | 98,175 | 81,017 | 17,158 |
| हिसार | Hissar | ... | 8,700 | 7,639 | 1,061 |
| सिरसा | Sirsa | ... | 2,946 | 2,295 | 651 |
| भिवानी | Bhiwani | ... | 1,432 | 1,360 | 72 |
| गुड़गांव | Gurgaon | ... | 5,833 | 4,631 | 1,202 |
| फरीदाबाद | Faridabad | .. | 6,329 | 5,562 | 767 |
| जीन्द | Jind | ... | 6,702 | 5,936 | 766 |
| महेन्द्रगढ़ | Mahendra-garh | ... | 7,708 | 6,556 | 1,152 |
| अम्बाला | Ambala | ... | 14,796 | 11,260 | 3,536 |
| करनाल | Karnal | ... | 10,297 | 8,682 | 1,615 |
| कुरुक्षेत्र | Kurukshetra | ... | 7,269 | 6,191 | 1,078 |
| रोहतक | Rohtak | ... | 16,034 | 12,847 | 3,187 |
| सोनीपत | Sonepat | ... | 10,129 | 8,058 | 2,071 |

*10+2 पद्धति के तीन उच्चतर माध्यमिक विद्यालयों के विद्यार्थी सम्मलित हैं।

*Includes Scholars of Three Higher Secondary Schools of 10+2 Pattern.

TION

अनुसूचित जातियों के विद्यार्थियों की संख्या

in Recognised Schools in Haryana

| मिडल विद्यालय *Middle Schools* | | | प्राथमिक/पूर्व-प्राथमिक विद्यालय *Primary/Pre-Primary Schools* | | | कुल जोड़ *Grand Total* | | |
|---|---|---|---|---|---|---|---|---|
| जोड़ Total | छात्र Male | छात्राएं Female | जोड़ Total | छात्र Male | छात्राएं Female | जोड़ Total | छात्र Male | छात्राएं Female |
| 5 | 6 | 7 | 8 | 9 | 10 | 11 | 12 | 13 |
| 26,304 | 22,554 | 3,750 | 60,455 | 50,777 | 9,678 | 1,39,879 | 1,20,295 | 19,584 |
| 26,636 | 22,640 | 3,996 | 64,909 | 54,294 | 10,615 | 1,49,077 | 1,27,752 | 21,325 |
| 28,881 | 24,254 | 4,627 | 74,048 | 61,160 | 12,888 | 1,63,437 | 1,39,138 | 24,299 |
| 29,236 | 24,626 | 4,610 | 77,032 | 61,841 | 15,191 | 1,80,773 | 1,52,445 | 28,328 |
| 29,469 | 24,706 | 4,763 | 82,705 | 66,736 | 15,969 | 1,89,368 | 1,59,515 | 29,853 |
| 29,149 | 24,667 | 4,482 | 87,657 | 70,109 | 17,548 | 1,93,985 | 1,62,739 | 31,246 |
| 29,069 | 24,402 | 4,667 | 91,728 | 71,906 | 19,822 | 1,90,156 | 1,57,984 | 32,172 |
| 32,855 | 26,984 | 5,871 | 1,03,412 | 79,575 | 23,837 | 2,07,918 | 1,67,672 | 40,246 |
| 34,344 | 28,157 | 6,187 | 99,429 | 75,480 | 23,949 | 2,06,686 | 1,65,447 | 41,239 |
| 38,182 | 31,706 | 6,476 | 1,12,004 | 84,237 | 27,767 | 2,20,057 | 1,75,357 | 44,700 |
| 34,383 | 27,886 | 6,497 | 1,11,035 | 80,692 | 30,343 | 2,43,593 | 1,89,595 | 53,998 |
| 4,449 | 3,746 | 703 | 7,717 | 5,840 | 1,877 | 20,866 | 17,225 | 3,641 |
| 655 | 612 | 43 | 7,864 | 5,701 | 2,163 | 11,465 | 8,608 | 2,857 |
| 3,273 | 2,975 | 298 | 12,729 | 9,797 | 2,932 | 17,434 | 14,132 | 3,302 |
| 1,364 | 1,018 | 343 | 6,093 | 4,437 | 1,656 | 13,237 | 10,136 | 3,151 |
| 1,357 | 1,119 | 238 | 7,910 | 6,321 | 1,589 | 15,596 | 13,002 | 2,594 |
| 2,683 | 1,877 | 203 | 5,132 | 3,783 | 1,349 | 13,914 | 11,596 | 2,318 |
| 3,897 | 3,039 | 858 | 9,388 | 6,715 | 2,673 | 20,994 | 16,310 | 4,684 |
| 4,806 | 3,599 | 1,207 | 21,036 | 13,872 | 7,164 | 40,633 | 28,731 | 11,907 |
| 2,772 | 2,394 | 378 | 10,625 | 7,813 | 2,812 | 23,694 | 18,889 | 4,805 |
| 2,518 | 2,086 | 432 | 10,767 | 7,519 | 3,248 | 20,554 | 15,796 | 4,758 |
| 2,954 | 2,270 | 684 | 6,897 | 5,381 | 1,516 | 25,884 | 20,498 | 5,386 |
| 4,261 | 3,151 | 1,110 | 4,877 | 3,463 | 1,414 | 19,267 | 14,672 | 4,595 |

प्राप्ति स्थान : निदेशक, शिक्षा विभाग, हरियाणा।

*Source* :—Director of Public Instruction, Haryana.

## हरियाणा के मान्यता प्राप्त विद्यालयों में संस्था की किस्म अनुसार अध्यापकों की संख्या
## Number of Tea hers in Recognised Schools in Haryana According to type of Institutions

संख्या No. 16·7

| संस्था की किस्म Type of Institution | | | पुरुष Men | महिला Women | जोड़ Total |
|---|---|---|---|---|---|
| 1 | | | 2 | 3 | 4 |
| उच्च/उच्चतर/माध्यमिक/बहुद्देशीय/बेसिकोत्तर स्कूल@ High/Higher Secondary/Multipurpose/Post-Basic School@ | | 1978-79 ... | 19,243 | 8,464 | 27,707 |
| | | 1979-80 ... | 18,909 | 8,581 | 27,490 |
| हिसार | Hissar | ... | 1,841 | 693 | 2,534 |
| सिरसा | Sirsa | ... | 725 | 231 | 956 |
| भिवानी | Bhiwani | ... | 740 | 104 | 844 |
| गुड़गांव | Gurgaon | ... | 1,116 | 707 | 1,823 |
| फरीदाबाद | Faridabad | ... | 1,259 | 628 | 1,887 |
| जीन्द | Jind | ... | 1,678 | 357 | 2,035 |
| महेन्द्रगढ़ | Mahendergarh | ... | 1,879 | 275 | 2,154 |
| अम्बाला | Ambala | ... | 1,593 | 1,605 | 3,198 |
| करनाल | Karnal | ... | 1,783 | 1,243 | 3,026 |
| कुरुक्षेत्र | Kurukshetra | ... | 1,575 | 559 | 2,134 |
| रोहतक | Rohtak | ... | 2,938 | 1,465 | 4,403 |
| सोनीपत | Sonepat | ... | 1,782 | 714 | 2,496 |
| माध्यमिक/वरिष्ठ बेसिक विद्यालय Middle/Senior Basic Schools | | 1978-79 ... | 6,413 | 2,748 | 9,161 |
| | | 1979-80 ... | 5,937 | 2,566 | 8,503 |
| हिसार | Hissar | ... | 812 | 325 | 1,137 |
| सिरसा | Sirsa | ... | 268 | 136 | 404 |
| भिवानी | Bhiwani | ... | 868 | 162 | 1,030 |
| गुड़गांव | Gurgaon | ... | 239 | 117 | 356 |
| फरीदाबाद | Faridabad | ... | 295 | 188 | 483 |
| जीन्द | Jind | ... | 488 | 63 | 551 |
| महेन्द्रगढ़ | Mahendergarh | ... | 715 | 174 | 889 |
| अम्बाला | Ambala | ... | 371 | 336 | 707 |
| करनाल | Karnal | ... | 382 | 252 | 634 |
| कुरुक्षेत्र | Kurukshetra | ... | 434 | 178 | 612 |
| रोहतक | Rohtak | ... | 437 | 290 | 727 |
| सोनीपत | Sonepat | ... | 628 | 345 | 973 |

हरियाणा के मान्यता प्राप्त विद्यालयों में संस्था की किस्म अनुसार अध्यापकों की संख्या

**Number of Teachers in Recognised Schools in Haryana According to Type of Institutions**

संख्या No. 16·7 (*concld.* समाप्त)

| संस्था की किस्म Type of Institution | | | पुरुष Men | महिला Women | जोड़ Total |
|---|---|---|---|---|---|
| 1 | | | 2 | 3 | 4 |
| प्राथमिक/निम्न बेसिक विद्यालय* Primary/Junior Basic Schools* | | 1978-79 ... | 11,576 | 5,413 | 16,989 |
| | | 1979-80 ... | 11,450 | 4,992 | 16,442 |
| हिसार | Hissar | ... | 807 | 381 | 1,188 |
| सिरसा | Sirsa | ... | 558 | 218 | 776 |
| भिवानी | Bhiwani | ... | 1,601 | 543 | 2,144 |
| गुड़गांव | Gurgaon | ... | 682 | 308 | 990 |
| फरीदाबाद | Faridabad | ... | 1,196 | 232 | 1,428 |
| जीन्द | Jind | ... | 781 | 158 | 939 |
| महेन्द्रगढ़ | Mahendragarh | ... | 1,355 | 263 | 1,618 |
| अम्बाला | Ambala | ... | 1,124 | 1,011 | 2,135 |
| करनाल | Karnal | ... | 844 | 707 | 1,551 |
| कुरुक्षेत्र | Kurukshetra | ... | 999 | 319 | 1,318 |
| रोहतक | Rohtak | ... | 863 | 508 | 1,371 |
| सोनीपत | Sonepat | ... | 640 | 344 | 984 |

@10 + 2 पद्धति के उच्चतर माध्यमिक विद्यालयों के अध्यापक शामिल हैं।

@In Inclc. teachers of 10+2 Pattern Higher Secondary School.

*पूर्व-प्राथमिक विद्यालयों के अध्यापक शामिल नहीं।

*Teachers of Pre-Primary Schools not included.

प्राप्ति स्थान : —निदेशक, शिक्षा विभाग, हरियाणा।

*Source* : —Director of Public Instruction, Haryana.

शिक्षा
EDUCATION

हरियाणा राज्य के मान्यता प्राप्त विद्यालयों में सामान्य शिक्षा के लिए अध्यापकों की संख्या
Number of Teachers in Recognised Schools for General Education in Haryana

संख्या No. 16.8

| वर्ष / जिला | Year / District | | पुरुष Men | महिला Women | जोड़ Total |
|---|---|---|---|---|---|
| | 1 | | 2 | 3 | 4 |
| | 1970-71 | ... | 29,651 | 10,772 | 40,423 |
| | 1971-72 | ... | 31,308 | 12,305 | 43,613 |
| | 1972-73 | ... | 31,975 | 13,079 | 45,054 |
| | 1973-74 | ... | 34,578 | 14,487 | 49,065 |
| | 1974-75 | ... | 33,230 | 14,054 | 47,284 |
| | 1975-76 | ... | 33,808 | 14,786 | 48,594 |
| | 1976-77 | ... | 35,094 | 15,209 | 50,303 |
| | 1977-78 | ... | 35,973 | 15,494 | 51,467 |
| | 1978-79 | ... | 37,237 | 16,646 | 53,883 |
| | 1979-80 | ... | 36,301 | 16,159 | 52,460 |
| 1979-80 | | | | | |
| हिसार | Hissar | ... | 3,460 | 1,399 | 4,859 |
| सिरसा | Sirsa | ... | 1,551 | 585 | 2,136 |
| भिवानी | Bhiwani | ... | 3,213 | 809 | 4,022 |
| गुड़गांव | Gurgaon | ... | 2,037 | 1,134 | 3,171 |
| फरीदाबाद | Faridabad | ... | 2,750 | 1,048 | 3,798 |
| जीन्द | Jind | ... | 2,948 | 579 | 3,527 |
| महेन्द्रगढ़ | Mahendragarh | ... | 3,949 | 714 | 4,663 |
| अम्बाला | Ambala | ... | 3,088 | 2,959 | 6,047 |
| करनाल | Karnal | ... | 3,009 | 2,203 | 5,212 |
| कुरुक्षेत्र | Kurukshetra | ... | 3,008 | 1,056 | 4,064 |
| रोहतक | Rohtak | ... | 4,238 | 2,265 | 6,503 |
| सोनीपत | Sonepat | ... | 3,050 | 1,408 | 4,458 |

टिप्पणी:—1. पूर्व-प्राथमिक विद्यालयों के अध्यापक भी शामिल हैं।
*Note* :—1 Teachers of Pre-Primary Schools also included.

2. 10+2 पद्धति के उच्चतर माध्यमिक विद्यालयों के अध्यापक भी शामिल हैं।
2. Including teachers of 10+2 Pattern Higher Secondary Schools.

प्राप्ति स्थान :—निदेशक, शिक्षा विभाग, हरियाणा।
*Source* :—Director of Public Instruction, Haryana.

# शिक्षा
# EDUCATION

## हरियाणा के विद्यालयों में श्रेणीवार विद्यार्थियों की संख्या
## Number of Students in Schools of Haryana (Classwise)

संख्या No. 16·9

| वर्ष / Year | जिला / District | श्रेणी 1 से 5 तक* Classes I to V* | | | श्रेणी 6 से 8 तक Classes VI to VIII | | | श्रेणी 9 से 12 तक Classes IX to XII | | |
|---|---|---|---|---|---|---|---|---|---|---|
| | | छात्र Male | छात्राएं Female | जोड़ Total | छात्र Male | छात्राएं Female | जोड़ Total | छात्र Male | छात्राएं Female | जोड़ Total |
| 1 | | 2 | 3 | 4 | 5 | 6 | 7 | 8 | 9 | 10 |
| 1979-80 | | | | | | | | | | |
| हिसार | Hissar ... | 78,843 | 32,923 | 1,11,766 | 29,349 | 9,318 | 38,667 | 11,323 | 3,104 | 14,427 |
| सिरसा | Sirsa ... | 37,600 | 19,959 | 57,559 | 12,497 | 4,564 | 17,061 | 4,043 | 1,240 | 5,283 |
| भिवानी | Bhiwani ... | 62,822 | 25,462 | 88,284 | 25,583 | 6,134 | 31,717 | 9,943 | 1,858 | 11,801 |
| गुड़गांव | Gurgaon ... | 52,208 | 21,563 | 73,771 | 19,002 | 7,757 | 26,759 | 7,187 | 2,367 | 9,554 |
| फरीदाबाद | Faridabad .. | 57,928 | 24,217 | 82,145 | 22,923 | 6,830 | 29,753 | 7,470 | 2,805 | 10,275 |
| जींद | Jind ... | 57,091 | 20,581 | 77,672 | 23,468 | 5,111 | 28,579 | 8,180 | 1,268 | 9,448 |
| महेन्द्रगढ़ | Mahendragarh | 68,826 | 34,348 | 1,03,174 | 33,295 | 7,955 | 41,250 | 12,578 | 1,995 | 14,573 |
| अम्बाला | Ambala ... | 77,070 | 50,052 | 1,27,122 | 36,971 | 17,354 | 54,325 | 13,137 | 5,722 | 18,859 |
| करनाल | Karnal ... | 72,092 | 43,731 | 1,15,823 | 32,902 | 12,908 | 45,810 | 11,835 | 4,179 | 16,014 |
| कुरुक्षेत्र | Kurukshetra... | 69,513 | 37,502 | 1,07,015 | 27,975 | 9,488 | 37,463 | 8,745 | 2,483 | 11,228 |
| रोहतक | Rohtak ... | 78,989 | 45,918 | 1,24,907 | 40,035 | 16,590 | 56,625 | 16,632 | 5,745 | 22,377 |
| सोनीपत | Sonepat ... | 59,763 | 32,580 | 92,343 | 26,937 | 10,300 | 37,237 | 11,239 | 3,173 | 14,412 |
| जोड़ | Total | 7,72,745 | 3,88,836 | 11,61,581 | 3,30,937 | 1,14,309 | 4,45,246 | 1,22,312 | 35,939 | 1,58,251 |

प्राप्ति स्थान :—निदेशक, शिक्षा विभाग, हरियाणा।
*Source* :—Director of Public Instruction, Haryana.

*पूर्व-प्राथमिक विद्यालयों के छात्र शामिल नहीं हैं।
**Students of Pre-Primary Schools have not been included.

वर्ष 1979-80* में राज्य-वार एवं प्रकार द्वारा भारत में मान्यता प्राप्त
Recognised Educational Institutions in India during

संख्या NO. 16.10

| राज्य | State | | विश्वविद्यालय** University** | इण्टरमीडिएट माध्यमिक शिक्षा बोर्ड Board of Intermediate Secondary Education | कला विज्ञान तथा वाणिज्य महाविद्यालय Colleges for Arts, Science and Commerce | तकनीकी एवं इन्जिनियरी महाविद्यालय Technology and Engineering Colleges | चिकित्सा महाविद्यालय Medical Colleges |
|---|---|---|---|---|---|---|---|
| | 1 | | 2 | 3 | 4 | 5 | 6 |
| आंध्र प्रदेश | Andhra Pradesh | ... | 10 | 1 | 258 | 9 | 16 |
| असम | Assam | ... | 3 | 1 | 128 | 3 | 4 |
| बिहार | Bihar | ... | 9 | 1 | 257 | 6 | 28 |
| गुजरात | Gujarat | ... | 9 | 1 | 200 | 8 | 20 |
| हरियाणा | Haryana | ... | 3 | 1 | 98 | 2 | 15 |
| हिमाचल प्रदेश | Himachal Pradesh | ... | 2 | 1 | 27 | — | 1 |
| जम्मू तथा काश्मीर | Jammu & Kashmir | ... | 2 | 2 | 22 | 1 | 2 |
| कर्नाटक | Karnatka | ... | 5 | 2 | 252 | 17 | 9 |
| केरल | Kerala | ... | 4 | 1 | 129 | 6 | 4 |
| मध्य प्रदेश | Madhya Pradesh | ... | 10 | 1 | 230 | 9 | 16 |
| महाराष्ट्र | Maharashtra | ... | 12 | 1 | 403 | 10 | 38 |
| मनीपुर | Manipur | ... | — | 1 | 21 | — | 1 |
| मेघालय | Meghalaya | ... | 1 | 1 | 12 | — | — |
| नागालैंड | Nagaland | ... | — | 1 | 7 | — | — |
| उड़ीसा | Orissa | ... | 4 | 1 | 91 | 3 | 4 |
| पंजाब | Punjab | ... | 3 | 1 | 162 | 3 | 9 |
| राजस्थान | Rajasthan | ... | 5 | 1 | 120 | 2 | 5 |
| सिक्किम | Sikkim | ... | — | — | 1 | — | — |
| तामिलनाडू | Tamilnadu | ... | 8 | 2 | 187 | 7 | 9 |
| त्रिपुरा | Tripura | ... | — | 1 | 6 | — | — |
| उत्तर प्रदेश | Uttar Pradesh | ... | 21 | 1 | 380 | 8 | 17 |
| पश्चिमी बंगाल | West Bengal | ... | 10 | 2 | 259 | 8 | 10 |
| केन्द्रीयक्षेत्र | Union Territories | ... | 8 | 3 | 86 | 5 | 12 |
| जोड़ | Total | ... | 129 | 28 | 3,336 | 107 | 206 |

*आंकड़े 30-9-79 के अनुसार हैं।
*Figures are as on 30-9-79.
**10 विश्वविद्यालय मानी गई संस्थाएं एवं 9 राष्ट्रीय महत्व की संस्थाएं भी सम्मिलित हैं।
**Also includes 10 Institutions deemed as Universities and 9 Institutions of national importance,

**TION**

**शैक्षिक संस्थायें**

**1979-80[1] by type and Status**

| अध्यापक प्रशिक्षण महाविद्यालय Teacher Training Colleges | बहुतकनीकी, तकनीकी एवं औद्योगिक स्कूल Polytechnics, Techinical, Industrials Schools | अध्यापक प्रशिक्षण विद्यालय Teacher Training Schools | पूर्व-प्राथमिक विद्यालय Pre-Primary Schools | प्राथमिक विद्यालय Primary Schools | माध्यमिक विद्यालय Middle Schools | उच्च विद्यालय High Schools | उच्चतर माध्यमिक स्कूल (पुरानी तथा नई पद्धति) इण्टरमीडिएट एवं जूनियर कालिज Higher Secondary Schools (Old and New Pattern) Intermediate and Junior Colleges |
|---|---|---|---|---|---|---|---|
| 7 | 8 | 9 | 10 | 11 | 12 | 13 | 14 |
| 16 | 119 | 12 | 149 | 39,955 | 4,472 | 3,599 | 379 |
| 8 | 31 | 32 | 262 | 21,615 | 3,656 | 1,694 | 121 |
| 12 | 66 | 94 | 3 | 50,718 | 10,733 | 3,114 | 11 |
| 36 | 369 | 80 | 1,100 | 11,000 | 13,000 | 2,253 | 863 |
| 20 | 66 | 1 | 26 | 5,218 | 829 | 1,234 | 105 |
| 3 | 33 | 3 | 10 | 4,503 | 1,005 | 545 | 88 |
| 3 | 15 | 13 | — | 7,034 | 1,997 | 683 | 101 |
| 34 | 94 | 105 | 2,512 | 22,442 | 11,989 | 2,235 | 317 |
| 19 | 114 | 92 | 189 | 6,970 | 2,740 | 1,687 | 47 |
| 15 | 57 | 47 | 482 | 54,417 | 9,540 | — | 2,133 |
| 205 | 90 | 8 | 750 | 33,050 | 16,325 | 5,185 | 725 |
| 3 | 23 | 4 | 1 | 3,449 | 391 | 241 | 13 |
| 1 | 4 | 9 | 380 | 3,600 | 385 | 168 | — |
| 1 | 2 | 3 | — | 1,120 | 289 | 108 | — |
| 7 | 23 | 68 | 1,855 | 32,103 | 7,274 | 2,246 | 14 |
| 18 | 110 | 20 | 3 | 12,422 | 1,571 | 1,773 | 248 |
| 26 | 23 | 31 | 34 | 21,279 | 5,175 | 1,671 | 497 |
| — | 1 | 1 | 85 | 309 | 44 | 23 | 8 |
| 23 | 148 | 79 | 23 | 27,662 | 5,685 | 2,088 | 1,138 |
| 4 | 3 | | 1,775 | 1,600 | 300 | 111 | 52 |
| 12 | 95 | 127 | 125 | 70,292 | 13,127 | 2,287 | — |
| 27 | 151 | 23 | 181 | 42,908 | 3,178 | 3,975 | 1,033 |
| 8 | 42 | 7 | 481 | 4,583 | 1,015 | 499 | 731 |
| 501 | 1,679 | 859 | 10,426 | 4,78,249 | 1,14,720 | 37,419 | 8,624 |

प्राप्ति स्थान : शिक्षा मंत्रालय, भारत सरकार।

***Source*: Ministry of Education, Government of India.**

# शिक्षा
# EDUCATION

## वर्ष 1979-80* के दौरान भारत में राज्य वार मान्यता प्राप्त विद्यालयों में अध्यापकों की संख्या
## Number of Teachers in Recognised Schools in India during 1979-80* — State-wise

संख्या No. 16.11

| राज्य/केन्द्रीय क्षेत्र | State/Union Territories | | प्राथमिक विद्यालय** Primary Schools** | मिडल विद्यालय Middle Schools | उच्च/उच्चतर माध्यमिक स्कूल (पुरानी पद्धति) कक्षाएं (IX—XI) उच्चतर माध्यमिक स्कूल/जुनियर कालिज नई पद्धति (10+2) High/Higher Secondary Schools (old schemes) classes (IX—XI) Higher Secondary Schools/Jr. College New scheme (10+2) |
|---|---|---|---|---|---|
| | 1 | | 2 | 3 | 4 |
| आंध्र प्रदेश | Andhra Pradesh | ... | 78,834 | 34,923 | 58,247 |
| असम@ | Assam@ | ... | 46,799 | 20,749 | 23,442 |
| बिहार | Bihar | ... | 1,08,948 | 76,753 | 35,292 |
| गुजरात | Gujarat | ... | 23,000 | 1,02,400 | 35,600 |
| हरियाणा | Haryana | ... | 16,872 | 9,544 | 28,143 |
| हिमाचल प्रदेश | Himachal Pradesh | ... | 8,645 | 8,371 | 10,901 |
| जम्मू तथा काश्मीर | Jammu & Kashmir | ... | 9,885 | 12,306 | 13,856 |
| कर्नाटका | Karnataka | ... | 34,708 | 77,804 | 29,138 |
| केरल | Kerala | ... | 53,518 | 50,999 | 77,776 |
| मध्य प्रदेश | Madhya Pradesh | ... | 1,13,187 | 57,931 | 32,794 |
| महाराष्ट्र | Maharashtra | ... | 87,000 | 1,35,000 | 1,05,000 |
| मनीपुर | Manipur | ... | 10,610 | 2,267 | 3,113 |
| मेघालय | Meghalaya | ... | 5,708 | 1,842 | 2,005 |
| नागालैंड | Nagaland | ... | 5,217 | 2,376 | 1,597 |
| उड़ीसा | Orissa | ... | 76,059 | 23,943 | 22,137 |
| पंजाब | Punjab | ... | 47,939 | 10,368 | 37,043 |
| राजस्थान | Rajasthan | ... | 44,939 | 44,363 | 37,222 |
| सिक्किम | Sikkim | ... | 1,049 | 505 | 695 |
| तामिलनाडू | Tamilnadu | ... | 1,12,535 | 66,568 | 79,359 |
| त्रिपुरा | Tripura | ... | 5,100 | 3,500 | 3,500 |
| उत्तर प्रदेश | Uttar Pradesh | ... | 2,43,985 | 66,979 | 1,10,430 |
| पश्चिमी बंगाल | West Bengal | ... | 1,52,192 | 16,354 | 78,739 |
| केन्द्रीय क्षेत्र | Union Territories | ... | 25,202 | 9,447 | 33,330 |
| जोड़ | Total | ... | 13,11,931 | 8,35,292 | 8,59,359 |

*आंकड़े 30-9-79 के अनुसार हैं।
*Figures are as on 30-9-79.
**पूर्व-प्राथमिक विद्यालयों के अध्यापक शामिल नहीं।
**Teachers of Pre-Primary Schools not included.
@ आंकड़े वर्ष 1978—79 से सम्बन्धित हैं।
@ Figures relate to year 1978-79.

प्राप्ति स्थान : शिक्षा मंत्रालय, भारत सरकार।
*Source* : Ministry of Education, Government of India.

# शिक्षा
# EDUCATION

## वर्ष 1979-80 के दौरान भारत की राज्यवार मान्यता प्राप्त शिक्षा संस्थाओं में नाम दर्ज विद्यार्थी
## Scholars on Roll in Recognised Educational Institutions in India during 1979-80 — State-wise

संख्या No. 16.12

(सैकड़ों में)
(In Hundreds)

| राज्य/केन्द्रीय क्षेत्र | State/Union Territories | श्रेणियां* 1—5 Classes* I—V | श्रेणियां 6—8 Classes VI—VIII | उच्च विद्यालय 9-10 High School (IX—X) | इन्टर/उच्चतर मध्यमिक विद्यालय (नई तथा पुरानी पद्धति) पूर्व विश्वविद्यालय (एक तथा दो वर्षीय Inter/Higher Secondary (New and old pattern) Pre-university (Two years and one year courses) | बहु तकनीकी विद्यालय Polytechniques | अध्यापक प्रशिक्षण स्तर स्कूल Teacher Training Schools Level | तकनीकी एवं औद्योगिक विद्यालय Technical and Industrial Schools | सामान्य उच्चतर शिक्षा General Higher Education |
|---|---|---|---|---|---|---|---|---|---|
| 1 | | 2 | 3 | 4 | 5 | 6 | 7 | 8 | 9 |
| आंध्रप्रदेश | Andhra Pradesh ... | 51,26,434 | 8,12,141 | 7,21,306 | 2,66,702 | 11,178 | 2,352 | 10,629 | 1,29,746 |
| असम@ | Assam@ ... | 18,98,432 | 5,17,630 | 1,94,532 | 13,379 | 2,269 | 2,757 | 2,441 | 43,268 |
| बिहार | Bihar ... | 64,73,193 | 11,11,326 | 4,26,805 | 2,13,875 | 2,205 | 14,590 | 12,963 | 1,26,923 |
| गुजरात | Gujarat ... | 41,86,000 | 11,02,000 | 4,26,000 | 1,86,250 | 10,800 | 13,500 | 25,000 | 1,43,000 |
| हरियाणा | Haryana ... | 11,66,615 | 4,30,338 | 1,46,745 | 30,299 | 4,753 | 40 | 8,702 | 54,052 |
| हिमाचल प्रदेश | Himachal Pradesh ... | 5,16,694 | 1,75,925 | 43,779 | 23,590 | 458 | — | 2,943 | 10,815 |
| जम्मु तथा काश्मीर | Jammu & Kashmir ... | 5,20,933 | 1,61,933 | 61,242 | 17,986 | 970 | 118 | 1,936 | 17,320 |
| कर्नाटक | Karnataka ... | 43,81,999 | 9,86,267 | 3,73,915 | 1,51,742 | 10,703 | 16,679 | 10,300 | 1,47,566 |
| केरल | Kerala ... | 32,44,261 | 15,93,690 | 7,62,610 | 1,12,322 | 6,170 | 2,707 | 9,932 | 99,743 |
| मध्य प्रदेश | Madhya pradesh ... | 48,29,536 | 12,36,428 | — | 5,18,128 | 6,454 | 3,608 | 11,686 | 1,69,946 |
| महाराष्ट्र | Maharashtra ... | 83,36,000 | 21,10,000 | 8,47,000 | 3,28,000 | 12,000 | 16,000 | 24,000 | 2,98,200 |
| मणीपुर | Manipur ... | 2,07,210 | 52,230 | 23,040 | 14,240 | 244 | 442 | 950 | 7,409 |
| मेघालय | Meghalaya ... | 2,15,786 | 38,836 | 26,334 | 8,743 | 125 | 499 | 157 | 5,157 |
| नागालैंड | Nagaland ... | 1,09,080 | 34,533 | 37,529 | 2,235 | 125 | 183 | 124 | 957 |
| उड़ीसा | Orissa ... | 27,17,110 | 5,65,000 | 2,87,487 | 55,653 | 610 | 5,422 | 4,760 | 42,426 |
| पंजाब | Punjab ... | 20,69,063 | 6,64,436 | 2,20,450 | 1,13,960 | 3,301 | 1,773 | 17,163 | 91,361 |
| राजस्थान | Rajasthan ... | 27,22,002 | 7,13,844 | 3,06,880 | 3,43,341 | 2,191 | 4,750 | 4,105 | 1,27,773 |
| सिक्किम | Sikkim ... | 42,234 | 6,409 | 1,406 | 383 | — | 35 | 115 | 78 |
| तमिलनाडु | Tamilnadu ... | 62,32,879 | 17,67,366 | 6,34,794 | 2,49,014 | 17,962 | 2,229 | 19,400 | 1,59,018 |
| त्रिपुरा | Tripura ... | 2,58,000 | 53,000 | 23,300 | 8,000 | 270 | 200 | 510 | 4,210 |
| उत्तर प्रदेश | Uttar Pradesh ... | 93,63,110 | 27,92,378 | 11,85,413 | 19,461 | 12,177 | 14,593 | 21,337 | 4,36,597 |
| पश्चिमी बंगाल | West Bengal ... | 60,68,951 | 13,18,647 | 5,47,015 | 2,31,869 | 10,502 | 1,865 | 6,572 | 2,53,319 |
| केन्द्रीय क्षेत्र | Union Territories ... | 11,42,899 | 4,56,824 | 2,18,058 | 1,03,307 | 12,285 | 732 | 5,161 | 1,48,303 |
| जोड़ | Total ... | 7,18,28,471 | 1,87,01,231 | 75,15,640 | 30,12,479 | 1,27,752 | 1,05,124 | 2,00,886 | 25,17,187 |

प्राप्ति स्थान: शिक्षा मंत्रालय, भारत सरकार।
*Source* : Ministry of Education, Government of India.

*पूर्व प्राथमिक विद्यालयों के छात्र भी शामिल हैं।
*Also includes Students of Pre-Primary Schools.
@आंकड़े वर्ष 1978-79 से सम्बन्धित हैं।
@Figures relate to 1978-79

# खंड XVII
## सहकारिता

इस अनुभाग की तालिकाएं हरियाणा में सहकारी आंदोलन की प्रगति को दिखाती हैं।

इस खंड के सम्बन्ध में आंकड़े रजिस्ट्रार, सहकारी समितियां, हरियाणा से इकट्ठे किये गए हैं।

इस अनुभाग में 10 तालिकाएं हैं। तालिका 17.1 से हरियाणा में सभी प्रकार की सहकारी समितियों की संख्या, सदस्यता तथा कार्यशील पूंजी आदि का पता लगता है। तालिका 17.2 समितियों की संख्या तथा सदस्यता को दिखाती है। तालिका 17.3 वर्ष 1979-80 में बैंकों तथा सहकारी समितियों का सभी प्रकार का जिलानुसार वितरण दिखाती है। तालिका 17.4 वर्ष 1979-80 में हुई जिलानुसार सामान्य उन्नति को दिखाती है। तालिका 17.5 प्राथमिक सहकारी समितियों द्वारा ऋण हस्तान्तरण का विस्तृत ब्यौरा देती है। तालिका 17.6 में कृषि और कृषि भिन्न, दोनों में कृषि प्राथमिक ऋण समितियों की संख्या, सदस्यता लेनदारियां व देनदारियां सम्बन्धी जानकारी दी गई है। तालिका 17.7 में औद्योगिक सहकारी समितियों से सम्बन्धित सूचना दी गई है। तालिका 17.8 में केन्द्रीय सरकार सहकारी बैंकों के कार्यालयों की संख्या, सदस्यता, पूंजी की मलकियत, जमा और लेनदारियों आदि के सम्बन्ध में आंकड़े प्रस्तुत किए गये हैं। तालिका 17.9 में केन्द्रीय सहकारी बैंकों के कार्यालयों, सदस्यों, पूंजी और जमाराशि के सम्बन्ध में विवरण दिया गया है। तालिका 17.10 केन्द्रीय सहकारी बैंकों की देयताओं तथा लेनदारियों का विवरण प्रस्तुत करती है।

# SECTION XVII

## CO-OPERATION

The tables in this section show the working of co-operative movement in Haryana.

The data for this section have been collected from the Registrar, Co-operative Societies, Haryana.

The section consists of 10 tables. Table 17.1 gives the number, membership, working capital, etc. of all types of co-operative societies in Haryana. Table 17.2 shows number and membership by type of societies. Table 17.3 shows the district-wise distribution of co-operative societies and banks for the year 1979-80. Table 17.4 gives the district-wise general progress for the year 1979-80. Table 17·5 gives detailed account of loan transactions by primary co-operative societies. Table 17.6 reflects information about the number, membership, assets and liabilities of Primary Credit Societies in agricultural and non-agricultural sectors. Table 17.7 gives information about industrial co-operative societies. Table 17.8 presents data regarding number of offices, membership, ownership of capital, deposits and assets,etc. of the Central Co-operative Banks seperately. Table 17.9 gives description of offices, membership, capital and deposits of Central Co-operative Banks. Table 17.10 gives description of liabilities and assets of Central Co-operative Banks.

हरियाणा की सब प्रकार की सहकारी समितियों की

Number, Membership and Working Capital of all types of

संख्या No. 17.1

| विवरण | Description | हिसार Hissar | सिरसा Sirsa | भिवानी Bhiwani | गुड़गांव Gurgaon | फरीदाबाद Faridabad | जींद Jind | महेन्द्रगढ़ Mahendragarh |
|---|---|---|---|---|---|---|---|---|
| 1 | | 2 | 3 | 4 | 5 | 6 | 7 | 8 |
| I—समस्त समितियों की संख्या | Number of all Societies ... | 1,143 | 580 | 878 | 662 | 555 | 588 | 825 |
| II—समस्त समितियों की सदस्यता | Membership of all Societies | 1,90,615 | 1,10,245 | 1,38,946 | 1,30,392 | 1,07,893 | 1,27,958 | 1,63,314 |
| III—कार्य पूंजी (हजार रुपयों में) | Working Capital (thousand rupees) ... | 5,60,379 | 3,30,333 | 2,24,005 | 2,56,063 | 1,84,405 | 2,48,366 | 2,61,231 |
| (i) प्रदत्त हिस्सा पूंजी | Share Capital paid up ... | 62,300 | 34,511 | 26,779 | 27,528 | 22,003 | 26,727 | 27,732 |
| (ii) आरक्षित निधि और अन्य निधियां | Reserve and other funds ... | 43,842 | 8,281 | 10,752 | 10,638 | 10,804 | 5,072 | 15,013 |
| (iii) निम्नलिखित से कर्जे— | Loans from— | | | | | | | |
| (क) रिजर्व बैंक आफ इंडिया | Reserve Bank of India† ... | 73,512 | 44,466 | 16,262 | 37,698 | 10,401 | — | 39,870 |
| (ख) सरकार | Government ... | — | — | — | — | — | — | — |
| (ग) राज्य सहकारी बैंक | State Co-operative Bank... | 3,121 | 12,078 | 18,608 | 4,842 | 9,838 | 41,011 | 4,916 |
| (घ) अन्य स्रोत | Other sources ... | — | 6,500 | 3 | — | — | — | — |
| (iv) निम्नलिखित की जमा रकम | Deposits held by— | | | | | | | |
| (क) केन्द्रीय समितियां | Central Societies ... | 61,440 | 32,581 | 24,178 | 27,686 | 22,537 | 26,899 | 24,561 |
| (ख) प्राथमिक समितियां | Primary Societies ... | 4,887 | 1,394 | 1,007 | 1,658 | 1,619 | 1,451 | 925 |
| (ग) भूमि विकास बैंक के ऋण-पत्र | Debentures of Land Development Bank .. | — | — | — | — | — | — | — |
| (घ) प्राथमिक तथा जिला मार्केटिंग समितियां | Primary and District/whole sale Marketing Societies ... | 86 | 22 | 4 | 10 | — | 125 | 1 |

† कर्जे रिजर्व बैंक आफ इंडिया द्वारा राज्य सहकारी बैंक की मार्फत दिए जाते हैं

†Loans are provided by R.B.I. through the State Co-operative Bank.

OPERATION

संख्या, सदस्यता तथा कार्य पूंजी 1979-80

Co-operative Societies in Haryana 1979-80

| अम्बाला | करनाल | कुरुक्षेत्र | रोहतक | सोनीपत | अम्बाला में चंडीगढ़ की मस्तकीय मुख्य | जोड़ | जोड़ | जोड़ |
|---|---|---|---|---|---|---|---|---|
| Ambala | Karnal | Kurukshetra | Rohtak | Sonepat | Apex Institutions of Chandigarh in Ambala | Total 1979-80 | Total 1978-79 | Total 1977-78 |
| 9 | 10 | 11 | 12 | 13 | 14 | 15 | 16 | 17 |
| 994 | 1,105 | 659 | 1,030 | 613 | — | 9,632 | 9,699 | 9,858 |
| 3,48,295 | 2,16,371 | 1,64,629 | 1,80,041 | 1,13,042 | — | 19,91,741 | 19,14,029 | 17,88,940 |
| 32,91,023 | 6,79,523 | 4,86,412 | 3,15,302 | 2,65,184 | — | 71,02,276 | 65,88,706 | 55,72,337 |
| 1,87,715 | 91,266 | 50,757 | 46,471 | 50,461 | — | 6,54,250 | 6,10,840 | 4,69,916 |
| 1,54,787 | 83,790 | 25,905 | 45,738 | 39,963 | — | 4,54,585 | 3,93,415 | 2,49,518 |
| 68,953 | 37,576 | 49,000 | 15,246 | — | 3,56,734 | 7,49,715 | 5,53,922 | 5,38,098 |
| — | — | — | — | — | — | — | — | 887 |
| 2,500 | 30,708 | 5,796 | 3,511 | 14,106 | — | 1,51,035 | 1,88,970 | 1,75,555 |
| — | — | — | — | — | 58,843 | 65,346 | 39,076 | 3,04,768 |
| 70,383 | 49,392 | 60,273 | 48,019 | 37,886 | — | 4,85,835 | 4,41,421 | 3,77,761 |
| 18,311 | 1,856 | 4,624 | 1,566 | 6,521 | — | 45,819 | 37,957 | 30,877 |
| — | — | — | — | — | 10,35,278 | 10,35,278 | 8,94,366 | 7,75,338 |
| 56 | 12 | 3,210 | 39 | 26 | — | 3,591 | 3,562 | 5,122 |

प्राप्ति स्थान :—रजिस्ट्रार, सहकारी समितियां, हरियाणा ।
*Source* :—Registrar, Co-operative Societies, Haryana

## सहकारिता
## CO-OPERATION

### हरियाणा में किस्मवार सहकारी समितियों की संख्या तथा सदस्यता, 1979-80
### Number and Membership by Type of Societies in Haryana, 1979-80

संख्या No. 17·2

| विवरण Description | हिसार Hissar | सिरसा Sirsa | भिवानी Bhiwani | गुड़गांव Gurgaon | फरीदाबाद Faridabad | जींद Jind | महेन्द्रगढ़ Mahendragarh | *अम्बाला *Ambala | करनाल Karnal | कुरुक्षेत्र Kurukshetra | रोहतक Rohtak | सोनीपत Sonepat | जोड़ Total 1979-80 | जोड़ Total 1978-79 | जोड़ Total 1977-78 |
|---|---|---|---|---|---|---|---|---|---|---|---|---|---|---|---|
| | संख्या Number | | | | | | | | | | | | | | |
| 1 | 2 | 3 | 4 | 5 | 6 | 7 | 8 | 9 | 10 | 11 | 12 | 13 | 14 | 15 | 16 |
| I. उधार समितियां Credit Societies | | | | | | | | | | | | | | | |
| (i) केन्द्रीय Central | | | | | | | | | | | | | | | |
| (क) केन्द्रीय बैंक Central Banks ... | 1 | 1 | 1 | 1 | 1 | 1 | 2 | 1 | 1 | 1 | 1 | 1 | 13 | 12 | 12 |
| (ख) राज्य सहकारी बैंक State Cooperative Bank... | — | — | — | — | — | — | — | 1 | — | — | — | — | 1 | 1 | 1 |
| (ग) राज्य भूमि विकास बैंक State Land Development Bank ... | — | — | — | — | — | — | — | 1 | — | — | — | — | 1 | 1 | 1 |
| (ii) प्राथमिक *Primary*— | | | | | | | | | | | | | | | |
| (क) कृषि सम्बन्धी Agricultural ... | 340 | 184 | 228 | 235 | 205 | 171 | 162 | 268 | 215 | 216 | 236 | 185 | 2,645 | 2,676 | 2,701 |
| (ख) कृषि भिन्न Non-Agricultural ... | 26 | 28 | 26 | 24 | 32 | 5 | 11 | 50 | 41 | 8 | 51 | 25 | 327 | 344 | 380 |
| (ग) भूमि विकास बैंक Land Development Banks... | 4 | 2 | 2 | 2 | 2 | 3 | 3 | 3 | 4 | 4 | 2 | 2 | 33 | 31 | 31 |
| II. उधारेतर समितियां Non Credit Societies— | | | | | | | | | | | | | | | |
| (i) राज्य सहकारी विपणन संघ State Cooperative Marketing Federation ... | — | — | — | — | — | — | — | 1 | — | — | — | — | 1 | 1 | 1 |
| (ii) जिला थोक व विपणन समितियां District Wholesale and Marketing Societies ... | — | — | — | — | — | 1 | — | — | 1 | — | — | — | 2 | 3 | 3 |
| (iii) विपणन समितियां Marketing Societies ... | 9 | 6 | 6 | 4 | 2 | 5 | 5 | 7 | 9 | 9 | 7 | 4 | 73 | 72 | 72 |

| | | | | | | | | | | | | | | | |
|---|---|---|---|---|---|---|---|---|---|---|---|---|---|---|---|
| (iv) गन्ना पूर्ति Sugarcane Supply ... | — | — | — | — | — | — | — | 6 | 1 | 1 | — | — | 8 | 9 | 9 |
| (v) केन्द्रीय दुग्ध उत्पादक संघ Central Milk Producers ... | 1 | 1 | 1 | 1 | — | 1 | 1 | 1 | 1 | 1 | 1 | 1 | 11 | 11 | 11 |
| (vi) राज्य दुग्ध उत्पादक संघ State Milk Producers Union Federation ... | — | — | — | — | — | — | — | 1 | — | — | — | — | 1 | 1 | 1 |
| (vii) दुग्ध पूर्ति समितियां Milk Supply Societies ... | 101 | 68 | 202 | 141 | 52 | 136 | 294 | 175 | 112 | 74 | 270 | 86 | 1,711 | 1,587 | 1,484 |
| (viii) राज्य सहकारी उपभोक्ता भण्डार संघ State Cooperative Consumers Store Federation ... | — | — | — | — | — | — | — | 1 | — | — | — | — | 1 | 1 | 1 |
| (ix) उपभोक्ता समितियां तथा पूर्ति Consumers Societies & Canteen ... | 11 | 4 | 7 | 6 | 12 | 8 | 9 | 14 | 8 | 10 | 8 | 7 | 104 | 94 | 88 |
| (x) हरियाणा राज्य सहकारी गृह वित्त समिति Haryana State Cooperative Housing Finance Society ... | — | — | — | — | — | — | — | 1 | — | — | — | — | 1 | 1 | 1 |
| (xi) आवास समितियां Housing Societies ... | 17 | 5 | 4 | 6 | 13 | 2 | 2 | 26 | 14 | 7 | 14 | 7 | 117 | 107 | 106 |
| (xii) खेती समितियां Farming Societies ... | 36 | 41 | 33 | 16 | 23 | 16 | 17 | 20 | 31 | 38 | 22 | 13 | 306 | 347 | 394 |
| (xiii) राज्य श्रम व निर्माण संघ State Labour and Construction Federation ... | — | — | — | — | — | — | — | 1 | — | — | — | — | 1 | 1 | 1 |
| (xiv) श्रम व निर्माण संघ Labour and Construction Union ... | 1 | 1 | 1 | 1 | — | 1 | 1 | 1 | 1 | 1 | 1 | 1 | 11 | 11 | 11 |
| (xv) प्राथमिक श्रम तथा निर्माण समितियां Primary Labour and Construction Societies ... | 129 | 79 | 36 | 42 | 24 | 41 | 23 | 66 | 84 | 58 | 70 | 66 | 718 | 694 | 651 |

## सहकारिता

## CO-OPERATION

### हरियाणा में किस्मवार समितियों की संख्या तथा सदस्यता, 1979-80

### Number and Membership by Type of Societies in Haryana, 1979-80

संख्या 17.2—जारी—*Contd*

| विवरण Description | संख्या Number | | | | | | | | | | | | | | |
|---|---|---|---|---|---|---|---|---|---|---|---|---|---|---|---|
| | हिसार Hissar | सिरसा Sirsa | भिवानी Bhiwani | गुड़गांव Gurgaon | फरीदाबाद Farida-bad | जींद Jind | महेन्द्रगढ़ Mahendra-garh | *अम्बाला *Ambala | करनाल Karnal | कुरुक्षेत्र Kuru-kashetra | रोहतक Rohtak | सोनीपत Sonepat | जोड़ Total 1979-80 | जोड़ Total 1978-79 | जोड़ Total 1977-78 |
| 1 | 2 | 3 | 4 | 5 | 6 | 7 | 8 | 9 | 10 | 11 | 12 | 13 | 14 | 15 | 16 |
| (xvi) परिवहन समितियां Transport Societies | 8 | 5 | 13 | 3 | 5 | 1 | — | 7 | 8 | 4 | 22 | 9 | 85 | 92 | 94 |
| (xvii) औद्योगिक संघ Industrial Federation | — | — | — | — | — | — | — | 1 | — | — | — | — | 1 | 1 | 2 |
| (xviii) औद्योगिक समितियां Industrial Societies | 432 | 115 | 239 | 162 | 167 | 120 | 280 | 226 | 545 | 194 | 267 | 177 | 2,924 | 2,969 | 30,54 |
| (xix) राज्य चीनी मिल्ज़ संघ State Sugar Mills Federation | — | — | — | — | — | — | — | 1 | — | — | — | — | 1 | 1 | 1 |
| (xx) हरियाणा सहकारी संघ Haryana Cooperative Union | — | — | — | — | — | — | — | 1 | — | — | — | — | 1 | 1 | 1 |
| (xxi) ज़िला सहकारी संघ District Cooperative Union | 1 | — | 1 | 1 | — | 1 | 1 | 1 | 1 | 1 | 1 | — | 9 | 9 | 10 |
| (xxii) अन्य केन्द्रीय संस्थाएं Other Central Institutions | — | — | — | — | — | — | — | 1 | 3 | — | 1 | 3 | 8 | 8 | 9 |
| (xxiii) चीनी के कारख़ाने Sugar Factories | — | — | — | — | 1 | | — | — | 2 | 2 | 1 | 2 | 8 | 7 | 7 |

| | | | | | | | | | | | | | | | |
|---|---|---|---|---|---|---|---|---|---|---|---|---|---|---|---|
| (xxiv) अन्य कृषि सम्बन्धी समितियां<br>(xxiv) Other Agricultural Societies | 9 | 2 | 69 | 4 | 8 | 75 | 7 | 78 | 13 | 25 | 14 | 9 | 313 | 338 | 359 |
| (xxv) अन्य कृषि भिन्न समितिया<br>(xxv) Other Non-Agricultural Societies | 14 | 34 | 8 | 11 | 7 | — | 6 | 30 | 10 | 4 | 41 | 15 | 180 | 252 | 348 |
| (xxvi) अन्य माल तैयार करने वाली समितियां<br>(xxvi) Other Processing Societies | 2 | 2 | — | 2 | 1 | — | 1 | 1 | — | — | — | — | 9 | 8 | 5 |
| (xxvii) सिंचाई समितियां<br>(xxvii) Irrigation Societies .. | 1 | — | 1 | — | — | — | — | 2 | — | 1 | — | — | 5 | 6 | 6 |
| (xxviii) मछली पालन समितियां<br>(xxviii) Fisheries Societies .. | — | 2 | — | — | — | — | — | — | — | — | — | — | 2 | 2 | 2 |
| जोड़<br>Total .. | 1,143 | 580 | 878 | 662 | 555 | 588 | 825 | 994 | 1,105 | 659 | 1,030 | 613 | 9,632 | 9,699 | 9,858 |

*चण्डीगढ़ में स्थित मस्तकीय मुख्यालय भी सम्मिलित हैं ।
*Apex institutions at Chandigarh are also included.

**समितियों की संख्या में कमी होने का मुख्य कारण आंकेक्षित समितियों का समाप्त किया जाना है ।
**The number of societies has decreased primarily due to winding up of unviable societies

## सहकारिता
## CO-OPERATION

### हरियाणा में समितियों की किस्तवार संख्या तथा सदस्यता
### Number and Membership by Type of Societies in Haryana 1979-80

संख्या No. 17.2—जारी *Contd.*

| विवरण Description | सदस्यता Membership | | | | | | | | | | | | | | |
|---|---|---|---|---|---|---|---|---|---|---|---|---|---|---|---|
| | हिसार Hissar | सिरसा Sirsa | भिवानी Bhiwani | गुड़गांव Gurgaon | फरीदाबाद Faridabad | जींद Jind | महेन्द्रगढ़ Mahendragarh | *अम्बाला *Ambala | करनाल Karnal | कुरूक्षेत्र Kurukshetra | रोहतक Rohtak | सोनीपत Sonepat | जोड़ Total 1979-80 | जोड़ Total 1978-79 | जोड़ Total 1977-78 |
| 1 | 2 | 3 | 4 | 5 | 6 | 7 | 8 | 9 | 10 | 11 | 12 | 13 | 14 | 15 | 16 |
| **I. उधार समितियां Credit Societies—** | | | | | | | | | | | | | | | |
| (i) केन्द्रीय *Central—* | | | | | | | | | | | | | | | |
| (क) केन्द्रीय बैंक Central Banks .. | 990 | 442 | 692 | 627 | 485 | 435 | 481 | 690 | 965 | 582 | 743 | 577 | 7,709 | 7,661 | 7,717 |
| (ख) राज्य सहकारी बैंक State Cooperative Banks | — | — | — | — | — | — | — | 33 | — | — | — | — | 33 | 33 | 33 |
| (ग) राज्य भूमि विकास बैंक State Land Development Bank .. | — | — | — | — | — | — | — | 34 | — | — | — | — | 34 | 31 | 31 |
| (ii) प्राथमिक *Primary—* | | | | | | | | | | | | | | | |
| (क) कृषि सम्बन्धी Agricultural .. | 1,32,176 | 74,847 | 88,477 | 87,506 | 66,811 | 91,936 | 1,01,428 | 1,16,175 | 1,00,794 | 1,07,312 | 96,078 | 59,103 | 11,22,643 | 10,78,727 | 10,07,691 |
| (ख) कृषि भिन्न Non-Agricultural .. | 4,108 | 1,771 | 2,457 | 1,232 | 4,994 | 183 | 222 | 1,39,950 | 2,940 | 289 | 925 | 2,659 | 1,61,730 | 1,58,449 | 1,53,542 |
| (ग) भूमि विकास बैंक Land Development Banks | 16,686 | 12,027 | 8,283 | 12,800 | 8,901 | 12,317 | 23,249 | 14,429 | 19,754 | 15,901 | 9,898 | 8,034 | 1,62,279 | 1,51,578 | 1,40,401 |

## II. उधार समितियां
**Non-Credit Societies—**

| | | | | | | | | | | | | | | | |
|---|---|---|---|---|---|---|---|---|---|---|---|---|---|---|---|
| (i) राज्य सहकारी विपणन संघ State Cooperative Marketing Federation .. | — | — | — | — | — | — | — | 78 | — | — | — | — | 78 | 79 | 78 |
| (ii) ज़िला थोक व विपणन समितियां District Wholesale and Marketing Societies .. | | — | — | — | — | 69 | — | — | 486 | — | — | — | 555 | 1,046 | 1,046 |
| (iii) विपणन समितियां Marketing Societies .. | 4,794 | 3,377 | 2,507 | 1,688 | 1,297 | 2,467 | 3,909 | 4,725 | 4,992 | 9,648 | 2,278 | 3,806 | 45,488 | 44,381 | 39,688 |
| (iv) गन्ना पूर्ति Sugarcane Supply .. | — | — | — | — | — | — | — | 20,625 | 3,475 | 9,055 | — | — | 32,555 | 37,504 | 33,384 |
| (v) केन्द्रीय दुग्ध उत्पादक संघ Central Milk Producers Union | 45 | 26 | 124 | 113 | — | 69 | 56 | 104 | 61 | 27 | 176 | 44 | 845 | 801 | 701 |
| (vi) राज्य दुग्ध उत्पादक संघ State Milk Producers Federation .. | — | — | — | — | — | — | — | 13 | — | — | — | — | 13 | 8 | 9 |
| (vii) दुग्ध-पूर्ति समितियां Milk Supply Societies .. | 6,597 | 3,581 | 20,675 | 10,973 | 4,233 | 11,023 | 23,688 | 13,989 | 6,407 | 5,712 | 22,157 | 6,036 | 1,35,071 | 1,23,050 | 1,09,772 |
| (viii) राज्य सहकारी उपभोक्ता भंडार संघ State Cooperative Consumers Store Federation .. | — | — | — | — | — | — | — | 34 | — | — | — | — | 34 | 20 | 20 |
| (ix) उपभोक्ता समितियां तथा पूर्ति Consumers Societies and Canteen .. | 6,391 | 4,340 | 6,502 | 4,512 | 10,977 | 2,934 | 2,542 | 20,978 | 10,490 | 6,859 | 8,250 | 3,504 | 88,279 | 75,941 | 73,270 |
| (x) हरियाणा राज्य सहकारी गृह वित्त समितियां Haryana State Cooperative Housing Finance Societies. | — | — | — | — | — | — | — | 27 | — | — | — | — | 27 | 22 | 21 |
| (xi) आवास समितियां Housing Societies .. | 1,023 | 1,133 | 418 | 990 | 4,190 | 66 | 316 | 2,730 | 589 | 356 | 850 | 187 | 12,848 | 11,651 | 11,759 |
| (xii) खेती समितियां Farming Societies .. | 530 | 471 | 580 | 268 | 286 | 293 | 585 | 268 | 692 | 723 | 2,075 | 262 | 7,033 | 7,570 | 8,341 |
| (xiii) राज्य श्रम व निर्माण संघ State Labour and Construction Federation .. | — | — | — | — | — | — | — | 12 | — | — | — | — | 12 | 12 | 10 |
| (xiv) श्रम तथा निर्माण संघ Labour and Construction Union .. | 100 | 58 | 21 | 59 | — | 28 | 16 | 37 | 77 | 40 | 64 | 58 | 558 | 542 | 497 |

सहकारिता
CO-OPERATION

हरियाणा में सहकारी समितियों की किस्मवार संख्या तथा सदस्यता, 1979-80
Number and Membership by type of Societies in Haryana, 1979-80

संख्या No. 17.2—समाप्त *concld.*

| विवरण Description | Membership | | | | | | | | | | | | | | |
|---|---|---|---|---|---|---|---|---|---|---|---|---|---|---|---|
| | हिसार Hissar | सिरसा Sirsa | भिवानी Bhiwani | गुड़गांव Gurgaon | फरीदाबाद Farida-bad | जींद Jind | महेन्द्रगढ़ Mahendra-garh | *अम्बाला *Ambala | करनाल Karnal | कुरुक्षेत्र Kuru-kshetra | रोहतक Rohtak | सोनीपत Sonepat | जोड़ Total 1979-80 | जोड़ Total 1978-79 | जोड़ Total 1977-78 |
| 1 | 2 | 3 | 4 | 5 | 6 | 7 | 8 | 9 | 10 | 11 | 12 | 13 | 14 | 15 | 16 |
| (XV) प्राथमिक श्रम तथा निर्माण समितियां Primary Labour and Construction Societies .. | 7,516 | 4,761 | 2,164 | 3,847 | 2,265 | 2,417 | 1,552 | 4,416 | 5,544 | 3,760 | 4,514 | 6,320 | 49,076 | 47,470 | 44,706 |
| (XVI) परिवहन समितियां Transport Societies .. | 152 | 426 | 506 | 101 | 156 | 17 | — | 148 | 483 | 94 | 689 | 187 | 2,959 | 3,053 | 3,137 |
| (XVII) औद्योगिक संघ Industrial Federation .. | — | — | — | — | — | — | — | 1,393 | — | — | — | — | 1,393 | 1,406 | 1,678 |
| (XVIII) औद्योगिक समितियां Industrial Societies .. | 7,969 | 1,782 | 3,413 | 2,306 | 2,296 | 1,676 | 3,706 | 3,329 | 8,385 | 2,834 | 3,965 | 2,520 | 44,181 | 45,469 | 45,849 |
| (XIV) राज्य चीनी मिल्ज संघ State Sugar Mills Federation | — | — | — | — | — | — | — | 4 | — | — | — | — | 4 | 4 | 4 |
| (XX) हरियाणा सहकारी संघ Haryana Cooperative Union | — | — | — | — | — | — | — | 134 | — | — | — | — | 134 | 133 | 129 |
| (XXI) जिला सहकारी संघ District Cooperative Union | 356 | — | 24 | 701 | — | 156 | 227 | 528 | 315 | 10 | 164 | — | 2,481 | 2,481 | 2,511 |
| (XXII) अन्य केन्द्रीय संस्थाएं Other Central Institutions | — | — | — | — | — | — | — | 14 | 162 | — | 432 | 817 | 1,425 | 1,388 | 1,442 |
| (XXIII) चीनी के कारखाने Sugar Factories .. | — | — | — | — | 292 | — | — | — | 48,776 | 728 | 24,742 | 17,917 | 92,455 | 91,132 | 76,737 |
| (XXIV) अन्य कृषि सम्बन्धी समितियां Other Agricultural Societies | 339 | 26 | 1,873 | 557 | 171 | 1,872 | 143 | 2,323 | 360 | 493 | 288 | 277 | 8,722 | 9,121 | 9,384 |

| | | | | | | | | | | | | | | | |
|---|---|---|---|---|---|---|---|---|---|---|---|---|---|---|---|
| (XXV) अन्य कृषि भिन्न समितियां Other Non-Agricultural Societies .. | 366 | 1,033 | 219 | 265 | 169 | — | 238 | 1,635 | 624 | 194 | 1,753 | 734 | 7,230 | 9,781 | 12,229 |
| (XXVI) अन्य माल तैयार करने वाली समितियां Other Processing Societies | 467 | 113 | — | 1,847 | 370 | — | 956 | 18 | — | — | — | — | 3,771 | 3,386 | 3,033 |
| (XXVII) सिंचाई समितियां Irrigation Societies .. | 10 | — | 11 | — | — | — | — | 22 | — | 12 | — | — | 55 | 68 | 68 |
| (XXVIII) मच्छली पालन समितियां Fisheries Societies .. | — | 31 | — | — | — | — | — | — | — | — | — | — | 31 | 31 | 31 |
| जोड़ Total .. | 1,90,615 | 1,10,245 | 1,38,946 | 1,30,392 | 1,07,893 | 1,27,958 | 1,63,314 | 3,48,295 | 2,16,371 | 1,64,629 | 1,80,041 | 1,13,042 | 19,91,741 | 19,14,029 | 17,88 940 |

*चण्डीगढ़ में मस्तकीय मुख्यालय भी सम्मिलित हैं ।
*Apex institutions at Chandigarh are also included.

संख्या No. 17.3

(1979–80)

| जिला | District | | उधार समितियां Credit Societies | | | | उधारेतर Non- |
|---|---|---|---|---|---|---|---|
| | | | राज्य तथा केन्द्रीय बैंक State and Central Banks | कृषि Agricultural | कृषि-भिन्न Non-agricultural | राज्य तथा प्राथमिक भूमि विकास बैंक State and Primary Land Development Banks | राज्य जिला तथा प्राथमिक विपणन समितियां State, District & Primary Marketing |
| | 1 | | 2 | 3 | 4 | 5 | 6 |
| हिसार | Hissar | ... | 1 | 340 | 26 | 4 | 9 |
| सिरसा | Sirsa | ... | 1 | 184 | 28 | 2 | 6 |
| भिवानी | Bhiwani | ... | 1 | 228 | 26 | 2 | 6 |
| गुड़गांव | Gurgaon | ... | 1 | 235 | 24 | 2 | 4 |
| फरीदाबाद | Faridabad | ... | 1 | 205 | 32 | 2 | 2 |
| जींद | Jind | ... | 1 | 171 | 5 | 3 | 6 |
| महेन्द्रगढ़ | Mahendragarh | ... | 2 | 162 | 11 | 3 | 5 |
| अम्बाला | Ambala | ... | 2 | 268 | 50 | 4 | 8 |
| करनाल | Karnal | ... | 1 | 215 | 41 | 4 | 10 |
| कुरुक्षेत्र | Kurukshetra | ... | 1 | 216 | 8 | 4 | 9 |
| रोहतक | Rohtak | ... | 1 | 236 | 51 | 2 | 7 |
| सोनीपत | Sonepat | ... | 1 | 185 | 25 | 2 | 4 |
| जोड़ | Total 1979-80 | ... | 14 | 2,645 | 327 | 34 | 76 |
| | 1978-79 | ... | 13 | 2,676 | 344 | 32 | 76 |
| | 1977-78 | ... | 13 | 2,701 | 380 | 32 | 76 |

OPERATION

बैंक (जिलावार)

Banks (District-wise)

| समितियां Credit Societies | | | | | | | | | | | |
|---|---|---|---|---|---|---|---|---|---|---|---|
| औद्योगिक Industrial | गन्ना सप्लाई Sugar-cane Supply | केन्द्रीय राज्य तथा प्राथमिक दूध सप्लाई Central State & Primary Milk Supply | केन्द्रीय राज्य तथा प्राथमिक उपभोक्ता समितियां Central State & Primary Consumers Societies | आवास समितियां तथा संघ Housing Societies and Federation | खेती समितियां Farming Societies | राज्य जिला तथा प्राथमिक श्रम तथा निर्माण समितियां State District & Primary Labour and Construction Societies | परिवहन समितियां Transport Societies | अन्य Others | जोड़ Total 1979-80 | जोड़ Total 1978-79 | जोड़ Total 1977-78 |
| 7 | 8 | 9 | 10 | 11 | 12 | 13 | 14 | 15 | 16 | 17 | 18 |
| 432 | — | 102 | 11 | 17 | 36 | 130 | 8 | 27 | 1143 | 1153 | 1158 |
| 115 | — | 69 | 4 | 5 | 41 | 80 | 5 | 40 | 580 | 555 | 558 |
| 239 | — | 203 | 7 | 4 | 33 | 37 | 13 | 79 | 878 | 919 | 921 |
| 162 | — | 142 | 6 | 6 | 16 | 43 | 3 | 18 | 662 | 1235 | 1265 |
| 167 | — | 52 | 12 | 13 | 23 | 24 | 5 | 17 | 555 | — | — |
| 120 | — | 137 | 8 | 2 | 16 | 42 | 1 | 76 | 588 | 596 | 606 |
| 280 | — | 295 | 9 | 2 | 17 | 24 | — | 15 | 825 | 752 | 720 |
| 227 | 6 | 177 | 15 | 27 | 20 | 68 | 7 | 115 | 994 | 1014 | 1075 |
| 545 | 1 | 113 | 8 | 14 | 31 | 85 | 8 | 29 | 1105 | 1103 | 1130 |
| 194 | 1 | 75 | 10 | 7 | 38 | 59 | 4 | 33 | 659 | 676 | 696 |
| 267 | — | 271 | 8 | 14 | 22 | 71 | 22 | 58 | 1030 | 1068 | 1063 |
| 177 | — | 87 | 7 | 7 | 13 | 67 | 9 | 29 | 613 | 628 | 666 |
| 2,925 | 8 | 1,723 | 105 | 118 | 306 | 730 | 85 | 536 | 9632 | — | — |
| 2,970 | 9 | 1,599 | 95 | 108 | 347 | 706 | 92 | 632 | — | 9699 | — |
| 3,056 | 9 | 1,496 | 89 | 107 | 394 | 663 | 94 | 748 | — | — | 9858 |

## सहकारिता
## CO-OPERATION
### जिलावार सामान्य प्रगति वर्ष 1979-80
### District-wise General Progress for 1979-80

क्या No. 17·4

| जिला | District | | समितियों की संख्या No. of Societies | सदस्यता (लाखों में) Membership (lakhs) | कुल कारोबार (रु० करोड़ों में) Business Turnover (crore Rs) | शामिल किए गए ग्रामों की प्रतिशतता Percentage of Villages covered |
|---|---|---|---|---|---|---|
| | 1 | | 2 | 3 | 4 | 5 |
| हिसार | Hissar | ... | 143 | 1·91 | .. | 100 |
| सिरसा | Sirsa | ... | 580 | 1·10 | .. | 100 |
| भिवानी | Bhiwani | ... | 878 | 1·39 | .. | 100 |
| गुड़गांव | Gurgaon | ... | 662 | 1·30 | .. | 100 |
| फरीदाबाद | Faridabad | ... | 555 | 1·08 | .. | 100 |
| जींद | Jind | ... | 588 | 1·28 | .. | 100 |
| महेन्द्रगढ़ | Mahendragarh | ... | 825 | 1·63 | .. | 100 |
| अम्बाला | Ambala | ... | 994 | 3·48 | .. | 100 |
| करनाल | Karnal | ... | 1,105 | 2·16 | .. | 100 |
| कुरुक्षेत्र | Kurukshetra | ... | 659 | 1·65 | .. | 100 |
| रोहतक | Rohtak | ... | 1,030 | 1·80 | .. | 100 |
| सोनीपत | Sonepat | ... | 613 | 1·13 | .. | 100 |
| योग | Total 1979-80 | ... | 9,632 | 19·91 | .. | 100 |
| | 1978-79 | ... | 9,699 | 19·14 | .. | 100 |
| | 1977-78 | ... | 9,858 | 17·89 | .. | 100 |

प्राप्ति स्थान:—रजिस्ट्रार, सहकारी समितियां, हरियाणा ।
*Source* :—Registrar, Co-operative Societies, Haryana.

सहकारिता

CO-OPERATION

*प्राथमिक सहकारी समितियों द्वारा कर्ज का लेन-देन

*Loan Transactions by Primary Co-operative Societies

(1979-80)

कुंडली No. 17.5

| विवरण | Description | | कृषि ऋण समितियां जिसमें भूमि विकास बैंक भी शामिल हैं<br>Agricultural Credit Societies including Land Development Banks | कृषि-भिन्न ऋण समितियां जिस में महिलाओं की कृषि भिन्न समितियां भी शामिल हैं<br>Non-Agricultural Credit Societies including Non-Agricultural Societies among Women |
|---|---|---|---|---|
| | 1 | | 2 | 3 |
| (i) सदस्यों की संख्या | Number of Members | ... | 12,84,912 | 1,61,730 |
| (ii) दिए गए कर्ज (रु० हजारों में) | Loans advanced (000 Rs) | ... | 11,92,848 | 34,128 |
| (iii) वापस अदा किए गए कर्ज (रु० हजारों में) | Loans Repaid (000 Rs) | ... | 9,41,702 | 25,080 |
| (iv) बकाया कर्ज (रु० हजारों में) | Loans Outstanding (000 Rs) | ... | 18,17,745 | 30,809 |
| (v) जोकि प्रतिदेय है (रु० हजारों में) | Of which over due (000 Rs) | ... | 3,90,265 | 4,285 |

*आंकड़े 30 जून से सम्बंधित हैं।

*Figures as on 30th June.

प्राप्तिस्थान :—रजिस्ट्रार, सहकारी समितियां, हरियाणा।

*Source* :—Registrar, Co-operative Societies, Haryana.

सहकारिता
CO-OPERATION

प्राथमिक ऋण समितियां, संख्या, सदस्यता, लेनदारियां तथा देनदारियां
Primary Credit Societies, Number, Membership, Assets and Liabilities
(1979-80)

संख्या No. 17.6

| विवरण Description | | कृषि Agriculture | कृषि-भिन्न Non-Agriculture |
|---|---|---|---|
| 1 | | 2 | 3 |
| I—समितियों की संख्या Number of Societies— | | | |
| (i) सीमित Limited | ... | 2,360 | 187 |
| (ii) असीमित Unlimited | ... | 30 | |
| II—समितियों द्वारा लाभ उठाने वाले गांवों तथा नगरों की संख्या Number of Villages and Towns served by Societies | ... | 6,731 | |
| III—समितियों द्वारा लाभ उठाने वाली आबादी (हजारों में) Population served by Societies (thousand) | ... | 9,805 | 157 |
| IV—सदस्यों की संख्या (हजारों में) Number of Members (thousand) | ... | 1,095 | 157 |
| V—कुल लेनदारियां (हजार रुपयों में) Total Assets (thousand rupees) | ... | 12,66,629 | 40,816 |
| (i) हस्तगत नकदी (हजार रुपयों में) Cash in hand (thousand rupees) | ... | 8,596 | 234 |
| (ii) चालू लेखे में बैंकों में बकाया (हजार रुपयों में) Balances in Banks in Current Account (thousand rupees) | .. | 18,040 | 7,768 |
| (iii) लगी पूंजी (हजार रुपयों में) Investments (thousand rupees) | ... | 58,975 | 315 |
| (iv) बकाया कर्ज (हजार रुपयों में) Loans Outstanding (thousand rupees) | ... | 10,16,058 | 30,151 |
| (v) भूमि तथा मकान (हजार रुपयों में) Land and Buildings (thousand rupees) | ... | 12,146 | 324 |
| (vi) अन्य सभी लेनदारियां (हजार रुपयों में) All other Assets (thousand rupees) | ... | 1,52,814 | 2,024 |
| VI—कुल देनदारियां (हजार रुपयों में) Total Liabilities (thousand rupees) | ... | 12,20,769 | 39,195 |
| (i) प्रदत्त पूंजी (हजार रुपयों में) Paid up Capital (thousand rupees) | ... | 1,80,432 | 5,730 |
| (ii) संविधिक आरक्षित निधि (हजार रुपयों में) Statutory Reserves (thousand rupees) | ... | 2,041 | 408 |
| (iii) आरक्षित निधियां (हजार रुपयों में) Other Reserves (thousand rupees) | ... | 6,660 | 1,259 |
| (iv) जमा राशि (हजार रुपयों में) Deposits (thousand rupees) | ... | 21,464 | 22,377 |
| (v) अन्य ऋण (हजार रुपयों ) Other Borrowings (thousand rupees) | ... | 9,91,459 | 6,705 |
| (vi) अन्य देनदारियां (हजार रुपयों में) Other Liabilities (thousand rupees) | ... | 18,713 | 2,716 |
| VII—कार्य पूंजी (हजार रुपयों में) Working Capital (thousand rupees) | ... | 12,66,629 | 40,816 |

*Note*:—It does not include the figures of societies under winding up operations.

टिप्पणि:—इसमें टूट रही समितियों की सूचना शामिल नहीं है।

प्राप्ति-स्थान :—रजिस्ट्रार, सहकारी समितियां, हरियाणा।
*Source* :—Registrar, Co-operative Societies, Haryana.

## सहकारिता
## CO-OPERATION

### हरियाणा में वर्ष 1979–80 में औद्योगिक सहकारी समितियां
### Industrial Co-operative Societies in Haryana, 1979-80

सूची No. 7.7

| जिला | District | समितियों की संख्या No. of Societies | सदस्यता Member-ship | कुल कारोबार (रु० हजारों में) Business Turn over (in thousand rupees) | कार्यपूंजी (रु० हजारों में) Working Capital (in thousand rupees) | हिस्सा पूंजी (रु० हजारों में) Share Capital (in thousand rupees) | आरक्षित निधियां (रु० हजारों में) Reserve and other Funds (in thousand rupees) |
|---|---|---|---|---|---|---|---|
| 1 | 1 | 2 | 3 | 4 | 5 | 6 | 7 |
| 1. हिसार | 1. Hissar | | | | | | |
| (i) पुरुष | (i) Men ... | 432 | 7,969 | — | 20,033 | 7,299 | 378 |
| (ii) स्त्रियां | (ii) Women ... | — | — | — | — | — | — |
| 2. सिरसा | 2. Sirsa | | | | | | |
| (i) पुरुष | (i) Men ... | 114 | 1,756 | — | 3,308 | 1,411 | 118 |
| (ii) स्त्रियां | (ii) Women ... | 1 | 26 | — | 3 | — | 2 |
| 3. भिवानी | 3. Bhiwani | | | | | | |
| (i) पुरुष | (i) Men ... | 239 | 3,413 | — | 5,475 | 2,767 | 133 |
| (ii) स्त्रियां | (ii) Women ... | — | — | — | — | — | — |
| 4. गुड़गांव | 4. Gurgaon | | | | | | |
| (i) पुरुष | (i) Men ... | 162 | 2,306 | — | 5,679 | 1,468 | 120 |
| (ii) स्त्रियां | (ii) Women ... | — | — | — | — | — | — |
| 5. फरीदाबाद | 5. Faridabad | | | | | | |
| (i) पुरुष | (i) Men ... | 167 | 2,296 | — | 6,779 | 2,056 | 34 |
| (ii) स्त्रियां | (ii) Women ... | — | — | — | — | — | — |
| 6. जींद | 6. Jind | | | | | | |
| (i) पुरुष | (i) Men ... | 120 | 1,676 | — | 2,854 | 969 | 80 |
| (ii) स्त्रियां | (ii) Women ... | — | — | — | — | — | — |
| 7. महेन्द्रगढ़ | 7. Mahendragarh | | | | | | |
| (i) पुरुष | (i) Men ... | 279 | 3,693 | — | 4,541 | 2,230 | 41 |
| (ii) स्त्रियां | (ii) Women ... | 1 | 13 | — | — | 20 | — |
| 8. अम्बाला | 8. Ambala | | | | | | |
| (i) पुरुष | (i) Men ... | 224 | 4,645 | — | 12,530 | 6,777 | 179 |
| (ii) स्त्रियां | (ii) Women ... | 3 | 77 | — | 5 | 1 | 3 |
| 9. करनाल | 9. Karnal | | | | | | |
| (i) पुरुष | (i) Men ... | 537 | 8,253 | — | 40,172 | 10,597 | 2,474 |
| (ii) स्त्रियां | (ii) Women ... | 8 | 132 | — | 23 | 7 | 9 |
| 10. कुरुक्षेत्र | 10. Kurukshetra | | | | | | |
| (i) पुरुष | (i) Men ... | 191 | 2,793 | — | 5,467 | 2,235 | 98 |
| (ii) स्त्रियां | (ii) Women ... | 3 | 41 | — | 8 | 2 | 4 |
| 11. रोहतक | 11. Rohtak | | | | | | |
| (i) पुरुष | (i) Men ... | 260 | 3,861 | — | 8,703 | 2,796 | 190 |
| (ii) स्त्रियां | (ii) Women ... | 7 | 104 | — | 10 | 28 | — |

## हरियाणा में वर्ष 1979-80 में औद्योगिक सहकारी समितियां

## Industrial Co-operative Socities in Haryana, 1979-80

संख्या No. 17.7

| जिला | District | समितियों की संख्या No. of Socities | सदस्यता Member-ship | कुल कारोबार (रु० हजारों में) Business Turnover (in thousand rupees) | कार्यपूंजी (रु० हजारों में) Working Capital (in thousand rupees) | हिस्सा पूंजी (रु० हजारों में) Share Capital (in thousand rupees) | आरक्षित निधियां (रु० हजारों में) Reserve and other Funds (in thousand rupees) |
|---|---|---|---|---|---|---|---|
| 1 | | 2 | 3 | 4 | 5 | 6 | 7 |
| 12. सोनीपत | 12. Sonepat | | | | | | |
| (i) पुरुष | (i) Men ... | 174 | 2,481 | — | 3,764 | 1,819 | 20 |
| (ii) स्त्रियां | (ii) Women ... | 3 | 39 | — | 4 | 1 | — |
| 1979-80 जोड़ पुरुष | Total Men | 2,899 | 45,142 | — | 1,19,305 | 42,424 | 3,865 |
| स्त्रियां | Women ... | 26 | 432 | — | 53 | 59 | 18 |
| 1978-79 | ... | 2,970 | 46,875 | — | 1,19,700 | 40,567 | 2,507 |
| 1977-78 | ... | 3,056 | 47,517 | — | 1,07,565 | 39,647 | 6,474 |

प्राप्तिस्थान :—रजिस्ट्रार, सहकारी समितियां, हरियाणा।
*Source* :—Registrar, Co-operative Societies Haryana.

सहकारी बैंक

# CO-OPERATIVE BANKS

सहकारिता
CO-OPERATION

सहकारी बैंकों के कार्यालयों, सदस्यता, पूंजी की मलकियत, जमा राशि, लेनदारियां आदि
Number of Offices, Membership, Ownership of Capital, Deposits, Assets, etc. of Co-operative Banks

संख्या No. 17.8 (1979-80)

| विवरण | केन्द्रीय सहकारी बैंक Central Co-operative Bank | | | | | | | | | | | | | | |
|---|---|---|---|---|---|---|---|---|---|---|---|---|---|---|---|
| | हिसार | सिरसा | भिवानी | गुड़गांव | फरीदाबाद | जींद | महेन्द्रगढ़ | अम्बाला | करनाल | कुरुक्षेत्र | रोहतक | सोनीपत | जोड़ | जोड़ | जोड़ |
| Description | Hissar | Sirsa | Bhiwani | Gurgaon | Faridabad | Jind | Mahendra-garh | Ambala | Karnal | Kurukshetra | Rohtak | Sonepat | Total 1979-80 | Total 1978-79 | Total 1977-78 |
| 1 | 2 | 3 | 4 | 5 | 6 | 7 | 8 | 9 | 10 | 11 | 12 | 13 | 14 | 15 | 16 |
| I—मुख्यालय सहित कार्यालयों की संख्या Number of Offices including Head Office | 19 | 13 | 15 | 14 | 10 | 11 | 16 | 20 | 19 | 17 | 17 | 8 | 179 | 167 | 154 |
| II—सदस्यों की संख्या Number of Members— | | | | | | | | | | | | | | | |
| (i) प्राथमिक समितियां | 1,053 | 442 | 692 | 818 | 485 | 435 | 481 | 751 | 965 | 582 | 743 | 577 | 8,024 | 7,976 | 7,841 |
| Primary Societies | 989 | 441 | 691 | 626 | 484 | 434 | 479 | 689 | 964 | 581 | 742 | 576 | 7,696 | 7,649 | 7,705 |
| (ii) व्यक्तिगत तथा अन्य Individual and others | 64 | 1 | 1 | 192 | 1 | 1 | 2 | 62 | 1 | 1 | 1 | 1 | 328 | 327 | 136 |
| III—कुल लेनदारियां (हजार रुपयों में) Total liabilities (thousand rupees) | 1,71,732 | 1,15,220 | 78,176 | 88,837 | 59,496 | 80,101 | 90,253 | 1,67,921 | 1,49,656 | 1,43,260 | 85,093 | 70,314 | 13,00,059 | 11,25,789 | 10,02,983 |
| (क) प्रदत्त पूंजी (हजार रुपयों में) Share Capital (thousand rupees) | 15,836 | 8,584 | 6,732 | 6,908 | 5,096 | 6,881 | 9,450 | 12,655 | 15,312 | 11,896 | 8,584 | 7,730 | 1,15,664 | 1,05,284 | 97,937 |
| (ख) जमा राशि (हजार रुपयों में) Deposits (thousand rupees) | 61,440 | 32,581 | 24,178 | 27,686 | 22,537 | 26,899 | 24,561 | 70,383 | 49,392 | 60,273 | 48,019 | 37,886 | 4,85,835 | 4,41,411 | 3,77,761 |
| (ग) आरक्षित (हजार रुपयों में) Reserves (thousand rupees) | 10,607 | 5,545 | 8,463 | 6,229 | 8,640 | 3,680 | 6,931 | 7,677 | 10,612 | 9,760 | 7,279 | 7,046 | 92,469 | 81,742 | 72,146 |
| (घ) उधार (हजार रुपयों में) Borrowings (Rs. 000) | 76,633 | 63,044 | 34,873 | 42,540 | 20,239 | 41,011 | 44,786 | 71,450 | 68,284 | 54,796 | 18,757 | 14,106 | 5,50,519 | 4,53,471 | 4,16,158 |
| (ङ) अन्य सभी लेनदारियां (हजार रुपयों में) All other liabilities (thousand rupees) | 7,216 | 5,466 | 3,930 | 5,474 | 2,984 | 1,630 | 4,525 | 5,756 | 6,056 | 6,535 | 2,454 | 3,546 | 55,572 | 43,881 | 39,881 |
| IV—कुल लेनदारियां (हजार रुपयों में) Total Assets (thousand rupees) | 1,82,192 | 1,20,551 | 78,720 | 92,479 | 61,343 | 83,173 | 91,899 | 1,78,551 | 1,68,203 | 1,61,143 | 88,068 | 71,931 | 13,78,253 | 11,93,769 | 10,53,925 |
| (क) हस्तगत नकदी (हजार रुपयों में) Cash in hand (thousand rupees) | 2,308 | 2,133 | 1,984 | 2,453 | 998 | 1,014 | 1,997 | 3,243 | 10,965 | 2,424 | 2,742 | 1,791 | 34,052 | 29,894 | 35,086 |
| (ख) चालू लेखा में बैंकों के पास बकाया (जिस में समस्त जमा राशि भी शामिल है) (हजार रुपयों में) Balances with Banks in current accounts (including all deposits) (thousand rupees) | 29,833 | 17,277 | 5,935 | 12,436 | 13,669 | 12,956 | 8,874 | 27,229 | 13,208 | 33,847 | 2,490 | 10,448 | 1,88,202 | 1,44,616 | 13,688 |

| | | | | | | | | | | | | | | | |
|---|---|---|---|---|---|---|---|---|---|---|---|---|---|---|---|
| (ग) लगी हुई पूंजी ( हजार रुपयों में) Investment (thousand rupees) | 3,306 | 2,247 | 3,120 | 2,642 | 907 | 1,841 | 2,154 | 2,741 | 3,185 | 2,350 | 14,781 | 1,571 | 40,845 | 39,270 | 30,867 |
| (घ) बकाया कर्ज ( हजार रुपयों में ) Loans Outstanding (thousand rupees) | 1,39,191 | 94,375 | 63,738 | 70,605 | 40,604 | 65,581 | 76,002 | 1,42,363 | 1,34,350 | 1,15,545 | 62,209 | 53,055 | 10,57,618 | 9,30,307 | 6,34,587 |
| (ङ) ब्याज (हजार रुपयों में ) Interest (thousand rupees) | 5,443 | 1,677 | 2,452 | 2,777 | 4,602 | 801 | 1,230 | 1,483 | 4,572 | 2,244 | 2,272 | 1,897 | 31,450 | 26,584 | 22,890 |
| (च) लगी हुई अन्य पूंजी (हजार रुपयों में) All other Assets (thousand rupees) | 2,111 | 2,842 | 1,491 | 1,566 | 563 | 980 | 1,642 | 1,492 | 1,923 | 4,733 | 3,574 | 3,169 | 26,086 | 23,098 | 19,461 |
| V– कार्य पूंजी (हजार रुपयों में) Working Capital (thousand rupees) | 1,82,192 | 1,20,551 | 78,720 | 92,479 | 61,343 | 83,173 | 91,899 | 1,78,551 | 1,68,203 | 1,61,143 | 88,068 | 71,931 | 13,78,253 | 11,93,770 | 10,53,925 |
| (VI)–अतिदेय ऋण (हजार रुपयों म) Loans over due (thousand rupees) | 53,491 | 24,244 | 10,758 | 29,944 | 16,767 | 20,042 | 25,598 | 24,368 | 58,097 | 33,322 | 22,310 | 16,823 | 3,40,764 | 2,57,594 | 2,65,930 |

सहकारिता
CO-OPERATION

## हरियाणा के केन्द्रीय सहकारी बैंक, कार्यालय, सदस्यता तथा कार्य पूंजी
## Central Co-operative Banks, Offices, Membership and Working Capital in Haryana

संख्या No. 17.9 (1979-80)

| केन्द्रीय सहकारी बैंक | Central Co-operative Bank | | कार्यालयों की संख्या No. of Offices | सदस्यों की संख्या Number of members: सहकारी समितियां Co-operative Societies | सदस्यों की संख्या Number of members: व्यक्तिगत तथा अन्य Individual and others | कार्य पूंजी Working Capital |
|---|---|---|---|---|---|---|
| | 1 | | 2 | 3 | 4 | 5 |
| अम्बाला | Ambala | ... | 20 | 689 | 62 | 1,78,551 |
| गुड़गांव | Gurgaon | ... | 14 | 626 | 192 | 92,479 |
| हिसार | Hissar | ... | 19 | 989 | 64 | 1,82,192 |
| करनाल | Karnal | ... | 19 | 964 | 1 | 1,68,203 |
| महेन्द्रगढ़ | Mahendragarh | ... | 8 | 257 | 1 | 38,312 |
| फरीदाबाद | Faridabad | ... | 10 | 484 | 1 | 61,343 |
| जींद | Jind | ... | 11 | 434 | 1 | 83,173 |
| रिवाड़ी | Rewari | ... | 8 | 222 | 1 | 53,587 |
| रोहतक | Rohtak | ... | 17 | 742 | 1 | 88,068 |
| सिरसा | Sirsa | ... | 13 | 441 | 1 | 1,20,551 |
| कुरुक्षेत्र | Kurukshetra | ... | 17 | 581 | 1 | 1,61,143 |
| भिवानी | Bhiwani | ... | 15 | 691 | 1 | 78,720 |
| सोनीपत | Sonepat | ... | 8 | 576 | 1 | 71,931 |
| जोड़ | Total 1979-80 | ... | 179 | 7,696 | 328 | 13,78,253 |
| | 1978-79 | ... | 167 | 7,649 | 327 | 11,93,769 |
| | 1977-78 | ... | 154 | 7,705 | 136 | 10,53,925 |

प्राप्ति स्थान :—रजिस्ट्रार, सहकारी समितियां, हरियाणा।
*Source* : Registrar, Co-operative Societies, Haryana.

केन्द्रीय सहकारी बैंक

# CENTRAL COOPERATIVE BANKS

केन्द्रीय सहकारी बैंकों की देनदारियां
Central Co-operative Banks,
(1979-80)

संख्या No. 17.10

| केन्द्रीय सहकारी बैंक | Central Co-operative Bank | देनदारियां Liabilities | | | | | |
|---|---|---|---|---|---|---|---|
| | | प्रदत्त पूंजी Paid up Capital | जमा राशि Deposits | आरक्षित रकम Reserves | उधार रकम Borrow-ings | अन्य सभी देनदारियां All other liabilities | कुल देनदारियां Total Liabilities |
| 1 | | 2 | 3 | 4 | 5 | 6 | 7 |
| अम्बाला | Ambala ... | 12,655 | 70,383 | 7,677 | 71,450 | 5,756 | **1,67,921** |
| गुड़गांव | Gurgaon ... | 6,908 | 27,686 | 6,229 | 42,540 | 5,474 | **88,837** |
| हिसार | Hissar ... | 15,836 | 61,440 | 10,607 | 76,633 | 7,216 | **1,71,732** |
| करनाल | Karnal ... | 15,312 | 49,392 | 10,612 | 68,284 | 6,056 | **1,49,656** |
| महेन्द्रगढ़ | Mahendragarh ... | 4,463 | 10,274 | 4,200 | 17,330 | 1,535 | **37,802** |
| फरीदाबाद | Faridabad ... | 5,096 | 22,537 | 8,640 | 20,239 | 2,984 | **59,496** |
| जींद | Jind ... | 6,881 | 26,899 | 3,680 | 41,011 | 1,630 | **80,101** |
| रिवाड़ी | Rewari ... | 4,987 | 14,287 | 2,731 | 27,456 | 2,990 | **52,451** |
| रोहतक | Rohtak ... | 8,584 | 48,019 | 7,279 | 18,757 | 2,454 | **85,093** |
| सिरसा | Sirsa ... | 8,584 | 32,581 | 5,545 | 63,044 | 5,466 | **1,15,220** |
| कुरुक्षेत्र | Kurukshetra .. | 11,896 | 60,273 | 9,760 | 54,796 | 6,535 | **1,43,260** |
| भिवानी | Bhiwani .. | 6,732 | 24,178 | 8,463 | 34,873 | 3,930 | **78,176** |
| सोनीपत | Sonepat ... | 7,730 | 37,886 | 7,046 | 14,106 | 3,546 | **70,314** |
| जोड़ | Total 1979-80 | 1,15,664 | 4,85,835 | 92,469 | 5,50,519 | 55,572 | **13,00,059** |
| | 1978-79 | 1,95,284 | 4,41,511 | 81,742 | 4,53,471 | 43,881 | **11,25,789** |
| | 1977 78 | 97,037 | 3,77,761 | 72,146 | 4,16,158 | 39,881 | **10,02,983** |

टिप्पणी :—आंकड़े 30 जून के अनुसार है।
*Note.*—Figures as on 30th June.

TION

तथा लेनदारियां
Liabilities and Assets

(हजार रुपयों में)
(Thousand Rupees)

| | | | लेनदारियां Assets | | | |
|---|---|---|---|---|---|---|
| हस्तगत रकम | मांग जमा सहित बैंकों का चालू लेखे में बकाया | लगी पूंजी | बकाया कर्ज | ब्याज | अन्य सभी लेनदारियां | जोड़ |
| Cash in hand | Balances with Banks in current account including all deposits | Investment | Loans Out-standing | Interest | All other Assets | Total |
| 8 | 9 | 10 | 11 | 12 | 13 | 14 |
| 3,243 | 27,229 | 2,741 | 1,42,363 | 1,483 | 1,492 | **1,78,551** |
| 2,453 | 12,436 | 2,642 | 70,605 | 2,777 | 1,566 | **92,479** |
| 2,308 | 29,833 | 3,306 | 1,39,191 | 5,443 | 2,111 | **1,82,192** |
| 10,965 | 13,208 | 3,185 | 1,34,350 | 4,572 | 1,923 | **1,68,203** |
| 1,227 | 3,778 | 987 | 31,017 | 780 | 523 | **38,312** |
| 998 | 13,669 | 907 | 40,604 | 4,602 | 563 | **61,343** |
| 1,014 | 12,956 | 1,841 | 65,581 | 801 | 980 | **83,173** |
| 770 | 5,096 | 1,167 | 44,985 | 450 | 1,119 | **53,587** |
| 2,742 | 2,490 | 14,781 | 62,209 | 2,272 | 3,574 | **88,068** |
| 2,133 | 17,277 | 2,247 | 94,375 | 1,677 | 2,842 | **1,20,551** |
| 2,424 | 33,847 | 2,350 | 1,15,545 | 2,244 | 4,733 | **1,61,143** |
| 1,984 | 5,935 | 3,120 | 63,738 | 2,452 | 1,491 | **78,720** |
| 1,791 | 10,448 | 1,571 | 53,055 | 1,897 | 3,169 | **71,931** |
| 34,052 | 1,88,202 | **40,845** | 10,57,618 | 31,450 | 26,086 | **13,78,253** |
| 29,894 | 1,44,616 | **39,270** | 9,30,307 | 26,584 | 23,098 | **11,93,769** |
| 35,086 | 1,36,558 | 31,867 | 6,34,587 | 22,890 | 19,461 | **10,53,925** |

प्राप्ति स्थान :—रजिस्ट्रार, सहकारी समितियां, हरियाणा ।
*Source*:—Reigstrar, Co-operative Societies, Haryana.

## खण्ड XVIII

## परिवहन आंकड़े

इस अध्याय में दी गई सामग्री हरियाणा राज्य के परिवहन विभाग, पुलिस (खुफिया विभाग) एवं नौवहन तथा परिवहन मंत्रालय, भारत सरकार से एकत्र की गई है।

सारणी 18.1 में विभिन्न वर्षों तथा 1979-80 में हरियाणा राज्य में (ज़िला वार) रजिस्टर्ड विभिन्न प्रकार की गाड़ियों की संख्या दी गई है ।

सारणी 18.2 में विभिन्न वर्षों तथा 1979-80 में हरियाणा में (ज़िला वार) सड़क पर चल रही गाड़ियों की संख्या दिखलाई गई है ।

सारणी 18.3 में विभिन्न वर्षों में तथा वर्ष 1979-80 में ज़िलावार हरियाणा में हुई सड़क दुर्घटनाएं दिखलाई गई हैं ।

सारणी 18.4 में विभिन्न वर्षों तथा 1979-80 के लिए हरियाणा में (ज़िला वार) गाड़ी चलाने के व्यवसायिक लाइसेंसों और अव्यवसायिक लाइसेंसों की संख्या दी गई है।

सारणी 18.5 में वर्ष 1979-80 के दौरान हरियाणा परिवहन (वाणिज्य शाखा) सम्बन्धी आंकड़े प्रस्तुत किए गए हैं।

सारणी 18.6 में 31 मार्च, 1979 को भारत के विभिन्न राज्यों में सड़कों पर चल रही विभिन्न प्रकार की गाड़ियों की संख्या के विषय में तुलनात्मक स्थिति दिखलाई गई है ।

सारणी 18.7 और 18.8 में वर्ष 1978-79 में भारत के विभिन्न राज्यों तथा अन्य देशों में वर्ष 1979 में प्रति किलोमीटर सड़क, प्रति 100 वर्ग किलोमीटर क्षेत्र तथा प्रति लाख की आबादी के हिसाब से गाड़ियों की संख्या दिखलाई गई है।

## SECTION XVIII

## TRANSPORT STATISTICS

The information contained in this chapter has been collected from the State Transport Controller, Police (C.I.D.), Haryana and the Ministry of Shipping and Transport, Government of India.

Information given in table 18.1 shows the number of different types of vehicles registered in Haryana for various years and district-wise for 1979-80.

Table 18.2 shows number of vehicles on road in Haryana for various years and district-wise for the year 1979-80.

Table 18.3 shows road accidents in Haryana for various years and district-wise for the year 1979-80.

Table 18.4 shows the number of Professional and Non-professional driving licences in Haryana for various years and district-wise for the year 1979-80.

Table 18.5 presents the data relating to Haryana Roadways (Commercial Wing) during 1979-80.

Table 18.6 denotes comparative position in respect of number of various types of vehicles on road in the different States of India as on 31st March, 1979.

Tables 18.7 and 18.8 show the number of motor vehicles per kilometre of road, per 100 square kilometres of area and per lakh of population in different States of India in 1978-79 and other countries in 1979, respectively.

## हरियाणा में (जिलावार) रजिस्टर्ड विभिन्न प्रकार की मोटर गाड़ियों की संख्या

## Number of Different Types of Motor Vehicles Registered in Haryana (District-wise)

संख्या No. 18.1

| वर्ष / Year | जिला / District | | कारें Cars | जीपें Jeeps | ट्रक Trucks | टैक्सियां Taxies | ट्रैक्टर Tractors | बसें Buses | मोटर साइकलें/स्कूटर Motor cycles/Scooter | आटो रिक्शा Auto-rickshaws | विविध Miscella-neous | जोड़ Total |
|---|---|---|---|---|---|---|---|---|---|---|---|---|
| 1 | | | 2 | 3 | 4 | 5 | 6 | 7 | 8 | 9 | 10 | 11 |
| | | 1970-71 ... | 544 | 338 | 1,120 | 7 | 2,708 | 208 | 2,569 | 270 | 23 | 7,787 |
| | | 1971-72 ... | 564 | 380 | 1,269 | — | 3,270 | 489 | 3,089 | 200 | 173 | 9,434 |
| | | 1972-73 ... | 606 | 290 | 983 | 6 | 4,430 | 273 | 3,721 | 38 | 983 | 11,330 |
| | | 1973-74 ... | 642 | 288 | 635 | 4 | 2,296 | 260 | 4,065 | 46 | 1,421 | 9,657 |
| | | 1974-75 ... | 685 | 153 | 468 | 15 | 2,676 | 113 | 4,440 | 19 | 1,250 | 9,819 |
| | | 1975-76 ... | 487 | 185 | 1,003 | 13 | 3,419 | 199 | 4,559 | 112 | 1,139 | 11,116 |
| | | 1976-77 ... | 360 | 164 | 1,059 | 3 | 4,332 | 515 | 5,740 | 28 | 1,540 | 13,741 |
| | | 1977-78 ... | 399 | 266 | 1,759 | 8 | 6,284 | 61 | 6,206 | 20 | 1,528 | 16,531 |
| | | 1978-79 ... | 348 | 216 | 1,341 | 15 | 8,031 | 245 | 6,517 | 121 | 2,546 | 19,380 |
| | | 1979-80 ... | 428 | 335 | 1,380 | 9 | 11,205 | 419 | 7,070 | 125 | 3,038 | 24,009 |
| | 1979-80 | Hissar ... | 49 | 52 | 119 | — | 1,652 | 49 | 624 | — | 1,236 | 3,781 |
| हिसार | | Sirsa ... | 33 | 7 | 48 | — | 1,195 | — | 299 | 2 | 828 | 2,412 |
| सिरसा | | Bhiwani ... | 1 | 16 | 17 | — | 456 | 34 | 137 | 7 | 7 | 675 |
| भिवानी | | Gurgaon ... | 19 | 30 | 111 | — | 375 | 44 | 150 | 14 | 12 | 755 |
| गुड़गांव | | Faridabad ... | 30 | 18 | 95 | — | 347 | 4 | 1,273 | 13 | 32 | 1,812 |
| फरीदाबाद | | Jind ... | 14 | 14 | 6[illegible] | — | 725 | 38 | 181 | — | 3 | 1,038 |
| जींद | | Mahendra-garh ... | 3 | 8 | 16 | — | 393 | — | 198 | 2 | 13 | 633 |
| महेन्द्रगढ़ | | Ambala ... | 107 | 74 | 455 | 2 | 866 | 116 | 1,870 | 43 | 79 | 3,612 |
| अम्बाला | | Karnal ... | 53 | 58 | 121 | 2 | 1,784 | 22 | 1,134 | 25 | 52 | 3,251 |
| करनाल | | Kuruk-shetra ... | 7 | 15 | 77 | 3 | 1,527 | 33 | 493 | 1 | 703 | 2,859 |
| कुरुक्षेत्र | | Rohtak ... | 90 | 30 | 2[illegible]0 | — | 1,201 | 47 | 377 | 18 | 34 | 1,997 |
| रोहतक | | Sonepat ... | 22 | 13 | 58 | 2 | 684 | 32 | 334 | — | 39 | 1,184 |
| सोनीपत | | | | | | | | | | | | |

प्राप्ति स्थान : नियन्त्रक, राज्य परिवहन, हरियाणा।

*Source*: The State Transport Controller, Haryana.

# परिवहन आंकड़े

## TRANSPORT STATISTICS

### हरियाणा में चल रही विभिन्न प्रकार की गाड़ियों की संख्या

### Number of Different Types of Motor Vehicles on Road in Haryana

संख्या No. 18.2

| वर्ष / जिला | Year / District | मोटर साईकलें स्कूटर Motor-cycles Scooters | आटो रिक्शा. Auto-rickshaws | जीपें Jeeps | प्राइवेट मोटरकारें Private motor cars | टैक्सियाँ Taxies | अन्य सार्वजनिक सेवा गाड़ियां Other public service vehicles | माल गाड़ियां Goods vehicles | ट्रैक्टर Tractors | विविध Miscellaneous | जोड़ Total |
|---|---|---|---|---|---|---|---|---|---|---|---|
| | 1 | 2 | 3 | 4 | 5 | 6 | 7 | 8 | 9 | 10 | 11 |
| | 1970-71 ... | 7,964 | 981 | 1,028 | 2,210 | 38 | 1,220 | 5,735 | 9,399 | 157 | 28,732 |
| | 1971-72 ... | 8,972 | 937 | 1,346 | 2,511 | 49 | 1,657 | 6,594 | 15,090 | 212 | 37,368 |
| | 1972-73 ... | 11,955 | 34 | 1,495 | 2,677 | 70 | 1,708 | 7,670 | 11,861 | 1,972 | 39,442 |
| | 1973-74 ... | 14,616 | 81 | 1,710 | 4,189 | 161 | 1,826 | 8,184 | 10,137 | 1,211 | 42,115 |
| | 1974-75 ... | 16,502 | 121 | 1,824 | 4,382 | 181 | 2,038 | 8,529 | 11,346 | 1,291 | 46,214 |
| | 1975-76 ... | 18,376 | 275 | 1,917 | 4,693 | 145 | 2,268 | 9,046 | 13,377 | 1,428 | 51,525 |
| | 1976-77 ... | 24,096 | 124 | 1,782 | 5,109 | 155 | 2,467 | 10,140 | 15,955 | 2,191 | 62,019 |
| | 1977-78 ... | 28,987 | 211 | 2,077 | 5,694 | 170 | 2,924 | 12,056 | 18,959 | 3,460 | 74,538 |
| | 1978-79 ... | 34,239 | 339 | 2,195 | 5,891 | 107 | 3,177 | 11,736 | 23,541 | 4,580 | 85,805 |
| | 1979-80 ... | 43,038 | 426 | 2,243 | 5,977 | 136 | 3,680 | 13,010 | 24,201 | 872 | 93,583 |
| हिसार | Hissar ... | 4,777 | 42 | 549 | 381 | 20 | 542 | 1,147 | 5,437 | — | 12,895 |
| सिरसा | Sirsa ... | 2,152 | 6 | 342 | 205 | — | 142 | 478 | 2,515 | — | 5,840 |
| भिवानी | Bhiwani ... | 1,011 | 20 | 208 | 177 | — | 265 | 667 | 1,136 | 7 | 3,491 |
| गुड़गांव | Gurgaon ... | 1,542 | 57 | 97 | 142 | — | 289 | 414 | 1,152 | 6 | 3,699 |
| फरीदाबाद | Faridabad... | 7,683 | 41 | 137 | 648 | 11 | 97 | 595 | 1,549 | 24 | 10,785 |
| जींद | Jind ... | 660 | 1 | 56 | 110 | 2 | 228 | 350 | 1,018 | — | 2,425 |
| महेन्द्रगढ़ | Mahendra-garh ... | 630 | 16 | 86 | 111 | — | 222 | 225 | 1,460 | — | 2,750 |
| अम्बाला | Ambala | 10,862 | 164 | 12 | 2,129 | 4 | 264 | 5,175 | 1,603 | 770 | 20,983 |

| | | | | | | | | | | | |
|---|---|---|---|---|---|---|---|---|---|---|---|
| करनाल | **Karnal** | ... 5,858 | 54 | 341 | 584 | 23 | 491 | 1,209 | 1,413 | 58 | **10,031** |
| कुरुक्षेत्र | **Kurukshertra** | ... 3,019 | 1 | 121 | 251 | 30 | 248 | 800 | 1,234 | 5 | **5,709** |
| रोहतक | **Rohtak** | ... 3,719 | 24 | 219 | 1,066 | 40 | 542 | 1,278 | 3,063 | 2 | **9,944** |
| सोनीपत | **Sonepat** | ... 1,125 | — | 84 | 173 | 6 | 350 | 672 | 2,621 | — | **5,031** |

प्राप्ति स्थान : नियंत्रक, राज्य परिवहन, हरियाणा ।

*Source*: The State Transport Controllor, Haryana.

# परिवहन आंकड़े
# TRANSPORT STATISTICS

## हरियाणा में सड़क दुर्घटनाएं
## Road Accidents in Haryana

संख्या No. 18.3

| वर्ष/जिला | Year/District | | दुर्घटनाओं की संख्या Number of accidents | दुर्घटनाग्रस्त गाड़ियां Vehicles involved | मृतव्यक्ति Persons killed | घायल व्यक्ति Persons injured |
|---|---|---|---|---|---|---|
| | 1 | | 2 | 3 | 4 | 5 |
| | 1970-71 | ... | 660 | 723 | 257 | 549 |
| | 1971-72 | ... | 728 | 745 | 307 | 715 |
| | 1972-73 | ... | 857 | 1,075 | 357 | 813 |
| | 1973-74 | ... | 931 | 1,012 | 344 | 921 |
| | 1974-75 | ... | 1,234 | 1,281 | 352 | 1,027 |
| | 1975-76 | ... | 759 | 934 | 354 | 827 |
| | 1976-77 | ... | 834 | 860 | 344 | 819 |
| | 1977-78 | ... | 1,204 | 1,388 | 423 | 1,138 |
| | 1978-79 | ... | 1,460 | 1,566 | 529 | 1,570 |
| | 1979-80 | ... | 1,511 | 1,591 | 608 | 1,738 |
| 1979-80 | | | | | | |
| हिसार | Hissar | ... | 146 | 146 | 51 | 259 |
| सिरसा | Sirsa | ... | 59 | 44 | 18 | 64 |
| भिवानी | Bhiwani | ... | 71 | 70 | 44 | 137 |
| गुड़गांव | Gurgaon | ... | 144 | 144 | 65 | 132 |
| फरीदाबाद | Faridabad | ... | 172 | 157 | 73 | 146 |
| जींद | Jind | ... | 86 | 86 | 26 | 42 |
| महेन्द्रगढ़ | Mahendragarh | ... | 88 | 81 | 46 | 73 |
| अम्बाला | Ambala | ... | 212 | 203 | 63 | 208 |
| करनाल | Karnal | ... | 196 | 269 | 78 | 244 |
| कुरुक्षेत्र | Kurukshetra | ... | 114 | 159 | 54 | 103 |
| रोहतक | Rohtak | ... | 129 | 138 | 47 | 137 |
| सोनीपत | Sonepat | ... | 94 | 94 | 43 | 193 |

प्राप्ति स्थान : उप-महानिरीक्षक, पुलिस (खुफिया विभाग), हरियाणा ।

*Source*: Deputy Inspector-General of Police (C.I.D.), Haryana.

परिवहन आंकड़े
**TRANSPORT STATISTICS**

हरियाणा में (जिला वार) गाड़ी चलाने के लाइसेंसों की संख्या
**Number of Driving Licences in Haryana ( District-wise)**

संख्या No. 18.4

| वर्ष/जिला | Year/District | | व्यवसायिक *Professional* | | | अव्यवसायिक *Non-Professional* | | |
|---|---|---|---|---|---|---|---|---|
| | | | जारी किए गये Issued | नवीकृत Renewed | जोड़ Total | जारी किए गये Issued | नवीकृत Renewed | जोड़ Total |
| | 1970-71 | ... | 8,922 | 9,322 | 18,244* | — | — | — |
| | 1971-72 | ... | 11,980 | 12,167 | 24,147* | — | — | — |
| | 1972-73 | ... | 6,378 | 7,579 | 13,957 | 12,027 | 8,483 | 20,510 |
| | 1973-74 | ... | 6,373 | 6,643 | 13,016 | 8,393 | 10,596 | 18,989 |
| | 1974-75 | ... | 2,876 | 5,660 | 8,536 | 9,017 | 13,691 | 22,708 |
| | 1975-76 | ... | 2,865 | 8,924 | 11,789 | 10,944 | 13,286 | 24,230 |
| | 1976-77 | ... | 1,711 | 6,503 | 8,214 | 14,234 | 16,665 | 30,899 |
| | 1977-78 | ... | 4,316 | 7,626 | 11,942 | 14,537 | 17,443 | 31,980 |
| | 1978-79 | ... | 9,751 | 14,950 | 24,701 | 11,936 | 11,670 | 23,606 |
| | 1979-80 | ... | 7,548 | 13,702 | 21,250 | 9,850 | 12,622 | 22,472 |
| | **1979-80** | | | | | | | |
| हिसार | Hissar | ... | 357 | 1,103 | 1,460 | 956 | 2,116 | 3,072 |
| सिरसा | Sirsa | ... | 245 | 390 | 635 | 984 | 682 | 1,666 |
| भिवानी | Bhiwani | ... | 706 | 257 | 963 | 147 | 296 | 443 |
| गुड़गांव | Gurgaon | ... | 134 | 632 | 766 | 1,474 | 2,680 | 4,154 |
| जींद | Jind | ... | 742 | 1,061 | 1,803 | — | — | — |
| महेन्द्रगढ़ | Mahendragarh | ... | 677 | 1,296 | 1,973 | — | 32 | 32 |
| अम्बाला | Ambala | ... | 2,345 | 4,462 | 6,807 | 1,717 | 1,226 | 2,943 |
| करनाल | Karnal | ... | 1,270 | 1,485 | 2,755 | 1,940 | 1,924 | 3,864 |
| कुरुक्षेत्र | Kurukshetra | ... | 670 | 1,457 | 2,127 | 1,036 | 423 | 1,459 |
| रोहतक | Rohtak | ... | 339 | 1,069 | 1,408 | 750 | 2,230 | 2,980 |
| सोनीपत | Sonepat | ... | 63 | 490 | 553 | 846 | 1,013 | 1,859 |

प्राप्ति स्थान : राज्य परिवहन नियंत्रक, हरियाणा ।
*Source* : State Transport Controller, Haryana.

नोट:—सिखलाई वाले लाइसैंस शामिल नहीं हैं ।
*Note.*—Learner Licences have not been included.

*अव्यवसायिक लाइसेंस भी शामिल हैं ।
*Non-Professional licences have also been included.

1979-80 के दौरान हरियाणा
**Progress of Haryana Roadways**

संख्या No. 18.5

| विवरण | Description | हरियाणा परिवहन अम्बाला Haryana Roadways Ambala | हरियाणा परिवहन गुड़गांव Haryana Roadways Gurgaon | हरियाणा परिवहन चंडीगढ़ Haryana Roadways Chandigarh | हरियाणा परिवहन रोहतक Haryana Roadways Rohtak |
|---|---|---|---|---|---|
| 1 कुल गाड़ियां | Total Fleet ... | 171 | 267 | 205 | 184 |
| 2 कुल यात्रा किलोमीटरों में (लाखों में) | Total Kilometrage (Lakhs) ... | 228·69 | 272·31 | 206·97 | 201·48 |
| 3 कारगर यात्रा किलोमीटरों में (लाखों में) | Effective Kilometrage (Lakhs) ... | 220·73 | 261·71 | 195·36 | 196·31 |
| 4 कुल प्राप्तियां (लाख रुपए) | Total Receipts (Lakh Rupees) ... | 422·41 | 511·59 | 393·17 | 381·54 |
| 5 कुल व्यय ( लाख रुपये) | Total Expenditure (Lakh Rupees) ... | 405·45 | 463·43 | 357·18 | 346·51 |
| 6 प्रति किलोमीटर कुल प्राप्तियां ( पैसों में) | Overall Receipts per Kilometre (Paisa) ... | 191·4 | 195·5 | 201·2 | 194·3 |
| 7 प्रति किलोमीटर कुल व्यय (पैसों में) | Overall Expenditure per Kilometre (Paisa) ... | 183·7 | 177·1 | 182·8 | 176·5 |
| 8 कुल लाभ ( लाख रुपये) | Total Profits ( Lakh Rupees) ... | 16·96 | 48·16 | 35·99 | 35·03 |
| 9 प्रति किलोमीटर कुल लाभ ( पैसों में ) | Overall Profits per Kilometre (Paisa) ... | 7·7 | 18·4 | 18·4 | 17·8 |
| 10 चुकाया गया ब्याज (लाख रुपये) | Interest Paid (Lakh Rupees) ... | 20·15 | 30·00 | 17·88 | 19·00 |
| 11 कुल आमदनी ( लाख रुपये) | Total Returns (Lakh Rupees) ... | 37·11 | 78·16 | 53·87 | 54·03 |
| 12 किलोमीटर प्रति लिटर | Kilometres per litre ... | 4·3 | 4·0 | 4·0 | 3·8 |
| 13 टूट-फूट | Break downs ... | 819 | 288 | 535 | 576 |
| 14 प्रति 10,000 किलोमीटर के हिसाब से टूट फूट | Break downs per 10,000 Kilometres ... | 0·36 | 0·11 | 0·26 | 0.29 |
| 15 दुर्घटनाएं | Accidents ... | 39 | 44 | 57 | 38 |
| 16 कुल अमला | Total Staff ... | 898 | 1,572 | 1,070 | 1,102 |
| 17 कारगर दैनिक यात्रा किलोमीटर | Daily Operated Kilometres on effective ... | 60,310 | 71,505 | 53,378 | 53,637 |
| 18 दैनिक यात्रा के कुल किलोमीटर | Daily operated Kilometres on total ... | 62,484 | 74,402 | 56,549 | 55,050 |
| 19 दैनिक यात्रा करने वाले मुसाफिर | Daily Passengers carried ... | 52,791 | 55,269 | 42,808 | 85,161 |

आंकड़े
STATISTICS

परिवहन (वाणिज्य शाखा) की प्रगति
(Commercial Wing) during 1979-80

| हरियाणा परिवहन करनाल Haryana Roadways Karnal | हरियाणा परिवहन हिसार Haryana Roadways Hissar | हरियाणा परिवहन रिवाड़ी Haryana Roadways Rewari | हरियाणा परिवहन जींद Haryana Roadways Jind | हरियाणा परिवहन भिवानी Haryana Roadways Bhiwani | हरियाणा परिवहन कैथल Haryana Roadways Kaithal | हरियाणा परिवहन सिरसा Haryana Roadways Sirsa | हरियाणा परिवहन सोनीपत Haryana Roadways Sonepat | हरियाणा परिवहन यमुनानगर Haryana Roadways Yamuna Nagar | जोड़ Total |
|---|---|---|---|---|---|---|---|---|---|
| 217 | 213 | 169 | 166 | 166 | 203 | 116 | 93 | 128 | 2,298 |
| 195.01 | 205.96 | 159.37 | 145.96 | 147.00 | 167.37 | 103.30 | 33.74 | 40.69 | 2,107.85 |
| 190.05 | 198.49 | 156.43 | 142.58 | 142.79 | 163.33 | 101.26 | 32.89 | 38.94 | 2,040.87 |
| 388.66 | 403.31 | 300.13 | 258.70 | 266.93 | 309.75 | 199.08 | 59.57 | 69.00 | 3,963.84 |
| 351.15 | 354.94 | 276.29 | 264.72 | 263.87 | 302.18 | 188.09 | 56.72 | 72.10 | 3,702.63 |
| 204.5 | 203.2 | 191.8 | 181.4 | 186.9 | 189.6 | 196.6 | 181.1 | 177.2 | 194.2 |
| 184.8 | 178.8 | 176.6 | 185.6 | 184.8 | 185.0 | 185.7 | 172.5 | 185.1 | 181.4 |
| 37.51 | 48.37 | 23.84 | (—)6.02 | 3.06 | 7.57 | 10.99 | 2.85 | (—)3.10 | 261.21 |
| 19.7 | 24.4 | 15.2 | (—)4.2 | 2.1 | 4.6 | 10.9 | 8.6 | (—)7.9 | 12.8 |
| 18.78 | 24.14 | 15.70 | 15.17 | 16.35 | 17.60 | 14.30 | 3.40 | 5.40 | 217.87 |
| 56.29 | 72.51 | 39.54 | 9.15 | 19.41 | 25.17 | 25.29 | 6.25 | 2.30 | 479.08 |
| 3.9 | 4.0 | 4.1 | 4.2 | 3.9 | 4.0 | 3.9 | 4.0 | 3.9 | 4.0 |
| 553 | 407 | 557 | 625 | 335 | 1,586 | 445 | 44 | 43 | 6,813 |
| 0.28 | 0.20 | 0.35 | 0.43 | 0.23 | 0.95 | 0.43 | 0.13 | 0.11 | 0.32 |
| 27 | 38 | 45 | 43 | 13 | 28 | 35 | 14 | 6 | 427 |
| 1,138 | 1,250 | 882 | 861 | 920 | 918 | 630 | 487 | 666 | 12,394 |
| 51,925 | 54,232 | 42,741 | 38,957 | 39,013 | 44,624 | 27,666 | 20,301 | 30,188 | 5,57,614 |
| 53,280 | 56,273 | 43,544 | 39,879 | 40,165 | 45,730 | 28.224 | 20,826 | 31,539 | 5,75,914 |
| 56,186 | 54,265 | 59,421 | 62,184 | 64,621 | 64,540 | 32.517 | 41,912 | 23,003 | 6,56,421 |

प्राप्ति स्थान :—राज्य परिवहन नियंत्रक, हरियाणा ।
*Source*:—State Transport Controller, Haryana.

31 मार्च, 1979 को प्रयोग में आने वाली

Registered Vehicles in use

संख्या No. 18·6

(As on 31

| अखिल भारत / All India | | कुल गाड़ियां All vehicles | दो पहियों वाली गाड़ियां Two wheeler | तीन पहियों वाली गाड़ियां Three wheeler यात्री Passangers | तीन पहियों वाली गाड़ियां Three wheeler सामान Goods | कार Cars |
|---|---|---|---|---|---|---|
| | 1 | 2 | 3 | 4 | 5 | 6 |
| | 1972-73 | 21,08,126 | 7,34,569 | 56,654 | 285 | 5,79,779 |
| | 1973-74 | 23,03,421 | 8,38,476 | 66,946 | 285 | 6,22,209 |
| | 1974-75 | 24,41,494 | 9,36,338 | 72,822 | 1,972 | 5,90,838 |
| | 1975-76(P) | 26,65,594 | 10,45,428 | 69,445 | 16,342 | 6,01,823 |
| | 1976-77(P) | 29,37,439 | 12,16,701 | 82,657 | 16,439 | 6,27,808 |
| | 1977-78(P) | 32,35,720 | 13,95,525 | 89,737 | 24,133 | 6,67,763 |
| | 1978-79(P) | 36,96,368 | 16,78,142 | 1,10,339 | 28,594 | 7,22,511 |
| 1. आंध्र प्रदेश | Andhra Pradesh | 2,32,098 | 1,21,929 | 8,209 | 631 | 26,846 |
| 2. असम (1) | Assam (1) | 66,615 | 10,717 | 654 | (a) | 21,635 |
| 3. बिहार (2) | Bihar (2) | 1,41,493 | 57,213 | 2,461 | (b) | 24,383 |
| 4. गुजरात | Gujarat | 2,99,010 | 1,69,394 | 21,315 | 4,172 | 33,819 |
| 5. हरियाणा (3) | Haryana (3) | 62,019 | 24,096 | 1,074 | 541 | 5,295 |
| 6. हिमाचल प्रदेश (3) | Himachal Pradesh (3) | 18,503 | 5,568 | — | — | 2,053 |
| 7. जम्मू तथा काश्मीर (3) | Jammu and Kashmir (3) | 22,662 | 9,211 | 64 | 296 | 3,212 |
| 8. करनाटक | Karnataka | 3,39,708 | 1,75,276 | 17,396 | 879 | 57,093 |
| 9. केरल | Kerala | 1,54,194 | 43,686 | 5,715 | 565 | 50,119 |
| 10. मध्य प्रदेश (4) | Madhya Pradesh (4) | 1,11,016 | 49,987 | 3,128 | (b) | 17,615 |
| 11. महाराष्ट्र | Maharashtra | 6,80,745 | 2,77,063 | 20,588 | 16,073 | 1,87,118 |
| 12. मनीपुर (2) | Manipur (2) | 8,062 | 2,134 | 132 | — | 807 |
| 13. नागालैंड | Nagaland | 4,957 | 991 | 148 | — | 589 |
| 14. उड़ीसा | Orissa | 52,818 | 26,387 | 373 | 239 | 6,467 |
| 15. पंजाब | Punjab | 2,76,748 | 1,14 439 | 2,827 | 1,868 | 21,204 |
| 16. राजस्थान | Rajasthan | 1,67,238 | 77,281 | 3,858 | 180 | 11,009 |
| 17. तामिल नाडू | Tamil Nadu | 2,54,453 | 1,19,628 | 6,308 | 1,238 | 58,631 |
| 18. त्रिपुरा | Tripura | 7,326 | 1,317 | 105 | — | 1,707 |
| 19. उत्तर प्रदेश | Uttar Pradesh | 3,06,732 | 1,79,247 | 2,332 | 1,340 | 37,899 |
| 20. पश्चिमी बंगाल (5)(d) | West Bengal (5)(d) | 2,04,180 | 44,813 | 811 | 446 | 81,393 |
| 21. मेघालय | Meghalaya | .. | .. | .. | .. | .. |
| 22. सिक्कम | Sikkim | .. | .. | .. | .. | .. |
| 23. पांडीचेरी (9) | Pandichery (9) | 9,812 | 5,609 | 38 | 3 | 2,363 |
| 24. गोआ दमन व दियू | Goa, Daman & Diu (5) | 28,751 | 15,567 | 256 | 1 | 5,912 |

बहन

PORT

पंजीकृत गाड़ियां (कर क्षेत्र/कर रहित)
(Taxed/Tax-exempted)

March, 1979)

| जीप | टैक्सी | बस | ट्रक | ट्रैक्टर | टरेलर | अन्य |
|---|---|---|---|---|---|---|
| Jeep | Taxi | Bus | Truck | Tractor | Trailer | Others |
| 7 | 8 | 9 | 10 | 11 | 12 | 13 |
| 65,892 | 62,916 | 94,055 | 3,08,111 | 1,04,479 | 37,953 | 63,433 |
| 76,544 | 48,282 | 1,01,792 | 3,23,291 | 1,24,842 | 45,661 | 55,093 |
| 92,866 | 76,814 | 99,800 | 3,33,673 | 1,43,673 | 56,339 | 36,359 |
| 94,132 | 78,804 | 1,06,349 | 3,44,093 | 1,89,029 | 82,053 | 38,096 |
| 99,739 | 77,808 | 1,12,759 | 3,54,852 | 2,22,743 | 94,981 | 30,952 |
| 1,02,395 | 76,110 | 1,17,449 | 3,68,193 | 2,64,197 | 92,860 | 37,358 |
| 1,19,414 | 82,999 | 1,26,671 | 4,11,610 | 2,71,032 | 1,15,221 | 29,835 |
| 7,796 | 2,892 | 8,670 | 35,615 | 10,736 | 6,988 | 1,786 |
| (b) | 1,405 | 3,508 | 13,387 | 4,629 | 4,485 | 6,195 |
| 9,893 | 3,234 | 6,728 | 21,184 | 9,109 | 5,801 | 1,487 |
| 5,790 | 1,392 | 8,612 | 23,797 | 18,252 | 12,048 | 419 |
| 1,782 | 155 | 2,268 | 9,922 | 15,955 | 848 | 83 |
| 2,169 | 101 | 1,961 | 4,951 | 1,020 | — | 680 |
| 1,909 | 1,136 | 1,946 | 4,075 | 754 | 45 | 14 |
| 11,669 | 2,668 | 11,024 | 29,535 | 16,047 | 15,354 | 2,767 |
| 6,921 | 15,195 | 8,378 | 17,990 | 3,844 | 242 | 1,539 |
| 3,490 | — | 4,484 | 17,461 | 8,022 | 1,750 | 5,079 |
| 20,600 | 26,199 | 15,681 | 78,697 | 18,916 | 17,737 | 2,073 |
| 1,838 | 2 | 808 | 1,964 | 164 | 174 | 39 |
| 1,545 | 76 | 365 | 1,148 | 34 | 67 | — |
| 5,124 | 362 | 1,507 | 9,581 | 1,211 | 928 | 639 |
| 4,059 | 1,167 | 4,818 | 13,371 | 89,468 | 22,655 | 872 |
| 13,744 | 358 | 7,339 | 16,173 | 28,110 | 8,659 | 527 |
| 1,186 | 9,239 | 11,158 | 27,423 | 9,320 | 7,818 | 504 |
| 498 | 340 | 433 | 2,290 | 49 | 509 | 78 |
| 8,132 | 2,747 | 13,078 | 27,545 | 25,077 | 7,954 | 1,381 |
| 7,797 | 10,231 | 8,521 | 37,105 | 9,060 | 812 | 3,191 |
| .. | .. | .. | .. | .. | .. | .. |
| .. | .. | .. | .. | .. | .. | .. |
| 84 | 108 | 155 | 655 | 339 | 307 | 151 |
| (b) | 39 | 797 | 5,142 | 237 | — | — |

31 मार्च, 1979 को प्रयोग में आने वाली

Registered Vehicles in Use

संख्या No. 18.6

(As on 31

| अखिल भारत<br>All India | | कुल गाड़ियां<br>All vehicles | दो पहियों वाली गाड़ियां<br>Two wheeler | तीन पहियों वाली गाड़ियां<br>Three wheeler | | कार<br>Cars |
|---|---|---|---|---|---|---|
| | | | | यात्री<br>Passangers | सामान<br>Goods | |
| 1 | | 2 | 3 | 4 | 5 | 6 |
| 25. अन्डेमान निकोबार | Andaman Nicobar | 1,988 | 922 | 1 | — | 113 |
| 26. दादरा नगर हवेली | Dadra Nagar Haveli | 510 | 253 | — | 4 | 124 |
| 27. चण्डीगढ़ (7) | Chandigarh (7) | 23,679 | 16,365 | 1,075 | 118 | 4,500 |
| 28. मिजोरम (8) | Mizoram (8) | 2,003 | 68 | — | — | 124 |
| 29. *दिल्ली | *Delhi | 2,18,689 | 1,28,913 | 11,471 | — | 60,463 |
| 30. अरूणा चल प्रदेश (6) | Arunachal Pradesh (6) | 359 | 68 | — | — | 18 |
| 31. लक्षाद्वीप | Lakshadweep | — | — | — | — | — |

प्राप्ति स्थान—नौवहन एवं परिवहन मन्त्रालय (परिवहन पक्ष) भारत सरकार, नई दिल्ली।

*Source*—Ministry of Shipping and Transport (Transport Wing), Government of India, New Delhi.

*केवल करदेय गाड़ियां

*Tax Paying Vehicles only.

(a) तीन पहियों वाली यात्री गाड़ियों में सम्मिलित

(a) Included in passanger three wheeler.

(b) कारों में सम्मिलित

(b) Included in cars.

(c) ट्रकों में सम्मिलित

(c) Included in others.

(d) पुरलिया आर० टी० ओ० के अतिरिक्त जिस से सम्बन्धित नवीनतम सूचना 30-9-1975 को दी गई है।

(d) Except Purlia R.T.O. for which the latest available data for the period 30-9-1975 have been given.

(P) अनन्तिम

(P) Provisional.

(1) As on 31-12-77.

(2) As on 31-3-78.

(3) As on 31-3-77.

(4) As on 31-3-74.

(5) As on 31-3-76.

(6) As on 31-12-74.

(7) As on 31-12-75.

(8) As on 30-6-75.

(9) As on 30-9-77.

बहम

PORT

पंजीकृत गाड़ियां (कर देय/कर रहित)
(Taxes/Tax exempted)

March 1979)

| जीप | टैक्सी | बस | ट्रक | ट्रैक्टर | टरेलर | अन्य |
|---|---|---|---|---|---|---|
| Jeep | Taxi | Bus | Truck | Tractor | Trailer | Others |
| 7 | 8 | 9 | 10 | 11 | 12 | 13 |
| 213 | 53 | 67 | 430 | 79 | 26 | 84 |
| 24 | — | — | 57 | 31 | 14 | 3 |
| 150 | 120 | 107 | 675 | 569 | — | — |
| 910 | — | 27 | 652 | (c) | (c) | 222 |
| — | 2,984 | 4,218 | 10,640 | — | — | — |
| 91 | 2 | 13 | 145 | — | — | 22 |
| — | — | — | — | — | — | — |

## 1978-79 मे सड़क की लम्बाई, क्षेत्र तथा आबादी से सम्बद्ध भारत के विभिन्न राज्यों में मोटर गाड़ियों की संख्या

## Number of Motor Vehicles in Various States of India in Relation to Road Length, Area and Population in 1978-79

संख्या No. 18·7

| राज्य | State | | मोटर गाड़ियों की संख्या प्रति *Number of Motor Vehicles per* | | | |
|---|---|---|---|---|---|---|
| | | | किलो मीटर सड़क Kilometre of Road | | | |
| | | | समतल Surfaced | सर्वप्रकार All Types | 100 किलो मीटर क्षेत्रफल 100 square Kilometres of area (1971 census) | लाख आबादी Lakh of Population (1971 census) |
| आंध्र प्रदेश | Andhra Pradesh | ... | 3·65 | 1·98 | 84 | 456 |
| असाम | Assam | ... | 7·75 | 2·16 | 67 | 333 |
| बिहार | Bihar | ... | 5·24 | 1 67 | 81 | 210 |
| गुजरात | Gujrat | ... | 8·26 | 5·43 | 153 | 917 |
| हरियाणा | Haryana | ... | 3·30 | 2·86 | 140 | 504 |
| हिमाचल प्रदेश | Himachal Pradesh | ... | 4·53 | 0·99 | 33 | 443 |
| जम्मू और काश्मीर | Jammu and Kashmir | ... | 3·18 | 1·87 | 10 | 385 |
| करनाटक | Karnataka | ... | 5·38 | 3·12 | 177 | 966 |
| केरल | Kerala | ... | 6·36 | 1·64 | 397 | 601 |
| मध्यप्रदेश | Madhya Pradesh | ... | 2 08 | 0·99 | 25 | 212 |
| महाराष्ट्र | Maharashtra | ... | 9·10 | 3 96 | 221 | 113 |
| मनीपुर | Manipur | ... | 4·72 | 1·46 | 36 | 561 |
| नागालैंड | Nagaland | ... | 2.88 | 0·78 | 22 | 708 |
| उड़ीसा | Orissa | ... | 3·36 | 0·45 | 34 | 198 |
| पंजाब | Punjab | ... | 7.92 | 6·08 | 550 | 174 |
| राजस्थान | Rajasthan | ... | 4·47 | 2·42 | 49 | 508 |
| तामिल नाडू | Tamil Nadu | ... | 3·91 | 2·24 | 196 | 542 |
| त्रिपुरा | Tripura | ... | 5·76 | 0·95 | 70 | 355 |
| उत्तर प्रदेश | Uttar Pradesh | ... | 4·55 | 1·92 | 104 | 293 |
| पश्चिमी बंगाल | West Pengal | ... | 6.23 | 1·46 | 272 | 370 312 |
| भारत | India | ... | 5·62 | 2.41 | 113 | 557 |

प्राप्ति स्थान :—नौवहन एवं परिवहन मन्त्रालय (परिवहनपक्ष) भारत सरकार, नई दिल्ली ।

*Source.* :—Ministry of Shipping and Transport (Transport Wing) Government of India, New Delhi

परिवहन
TRANSPORT

1979 में भारत तथा अन्य देशों में सड़क की लम्बाई, क्षेत्र तथा जनसंख्या से सम्बद्ध मोटरगाड़ियों की संख्या
Number of Motor Vehicles in India and Other Countries in Relation to Road Length, Area and Population in 1979

संख्या No. 188

| देश | Country | मोटर गाड़ियों की संख्या (000') No of motor Vehicles (000') | मोटर गाड़ियों की संख्या प्रति Number of Motor Vehicles Per: किलोमीटर सड़क Kilometre of Road: समतल Surfaced | सर्व प्रकार All Types | 100 वर्ग किलो मीटर क्षेत्र फल 100 square Kilometres of area | लाख आबादी Lakh o population |
|---|---|---|---|---|---|---|
| 1 | | 2 | 3 | 4 | 5 | 6 |
| देश | COUNTRIES | ... | | | | |
| अफ्रीका | AFRICA | | | | | |
| एलजेरीया | Algeria | ... 620 | 16·4 | 10·6 | 26·0 | 3,408 |
| मोराक्को | Moracco | ... 33 | 1·3 | 0·6 | 7·4 | 112 |
| एशिया | ASIA | | | | | |
| बर्मा | Burma | ... 88 | 10 6 | 3·5 | 13·0 | 267 |
| श्री लंका | Ceylone | ... 228 | 7·1 | 3·4 | 347·5 | 1,576 |
| भारत | India | ... 3,696 | 5·6 | 2·4 | 112·7 | 557 |
| ईरान | Iran | ... 1,763 | 117·65 | 21·8 | 107·0 | 4,773 |
| ईराक | Iraq | ... 262 | 29.3 | 21·6 | 6[illegible]·2 | 3,052 |
| इन्डोनेशिया | Indonesia | ... 806 | 30·3 | 8·7 | 42·3 | 5,438 |
| जापान | Japan | ... 1,44,239 | 327·4 | 131.5 | 38,741·3 | 1,24,483 |
| पाकिस्तान | Pakistan | ... 741 | 25·7 | 8·4 | 92·2 | 928 |
| फिलिपाईन | Phillipines | ... 1,329 | 61·4 | 10·6 | 443·0 | 2,853 |
| सऊदी अरब | Saudi Arabia | ... 1,012 | 48.5 | 23·9 | 47.1 | 12,478 |
| योरुप | EUROPE | | | | | |
| फ्रांस | France | ... 36,315 | 41.7 | 24.2 | 6,638·6 | 67,904 |
| प. जर्मनी | West Germany | ... 24,749 | 53.2 | 51·0 | 9,956·3 | 40,282 |
| ग्रेट ब्रिटेन | Great Britain | .. 17,749 | 52,8 | 50·8 | 7,272·8 | .. |
| स्पेन | Spain | ... 9,565 | 61·0 | 29. 6 | 1,894·9 | 1,50,393 |
| अमरीका | AMERICA | | | | | |
| अर्जेन्टाईना | Argentina | ... 4,504 | 94.7 | 21·6 | 162·8 | 16,850 |
| कैनेडा | Canada | ... 12,486 | 27·0 | 14·1 | 125 2 | 52,706 |
| मैक्सिको | Mexico | ... 4,860 | 74·2 | 22·9 | 246·4 | 7,[illegible]05 |
| संयुक्त राज्य अमरीका | U.S.A. | ... 1,48,920 | 46·0 | 23·8 | 16,328·1 | 67,660 |
| वैनीजुएला | Venezuela | ... 2,290 | 101·2 | 37·0 | 251·1 | 16,938 |
| समुद्रतट | OCEANIA | | | | | |
| आस्ट्रेलिया | Australia | ... 7,966 | 36·1 | 12·0 | 103·6 | 55,248 |
| न्यूजीलैंड | New Zealand | ... 1,653 | 34 6 | 18·0 | 615·2 | 53,323 |

प्राप्ति स्थान:—परिवहन तथा संचार मंत्रालय, (सड़क पक्ष) भारत सरकार, नई दिल्ली।

*Source* : Ministry of Transport and Communication (Roads Wing), Government of India, New Delhi.

# खण्ड XIX

## सड़कें

यह खंड हरियाणा राज्य में 1968 से 1980 तक हुए सड़क विकास पर प्रकाश डालता है।

इस अनुभाग के आंकड़े मुख्य इंजीनियर लोक निर्माण विभाग, भवन तथा सड़कें, हरियाणा और भारत सरकार के परिवहन और नौवाहन (परिवहन-शाखा), द्वारा इकट्ठे किए गए हैं।

सारणी 19.1 में हरियाणा में 1968 से 1980 तक कच्ची और पक्की सड़कों की जिलावार लम्बाई दी गई है।

सारणी 19.2 और 19.3 में हरियाणा में लोक निर्माण विभाग और स्थानीय निकायों द्वारा संधारित सड़कों की किस्मों तथा उनकी जिलावार लम्बाई के सम्बन्ध में सूचना देती है।

सारणी 19.4 और 19.5 में भारत में (राज्य-वार) क्रमश: कुल मुख्य मार्गों तथा पक्की सतही सड़कों की लम्बाई दी गई है। यह सूचना वर्ष 1979-80 से सम्बन्धित है।

सारणी 19.6 में भारत में राज्य-वार वर्ष 1980 में लोक-निर्माण विभाग द्वारा सड़कों का विवरण दिया गया है।

अन्तिम सारणी में भारत (राज्यवार) तथा संसार के विभिन्न देशों में प्रति 100 वर्ग किलो मीटर क्षेत्र और प्रति लाख आबादी पर सड़कों की लम्बाई दिखाई गई है।

# SECTION XIX

## ROADS

Information given in this section indicates the road development in the state of Haryana from 1968 to 1980.

The data in this section have been collected from the Chief Engineer, Public Works Department, Building and Roads, Haryana and Ministry of Transport and Shipping (Transport Wing), Government of India.

Table No. 19.1 gives metalled and unmetalled road length in Haryana from 1968 to 1980

Table Nos. 19.2 and 19.3 furnish information on road length maintained by Public Works Department and Local Bodies in Haryana (District-wise) and by types.

Table Nos. 19.4 and 19.5 provide State-wise information in respect of total length of different Highways and Surfaced Roads in India respectively in the year 1979-80.

Table No. 19.6 gives roads in India (State-wise) maintained by the Public Works Department in the year 1980.

The last table gives road length per 100 square kilometres of area and per lakh of population in India (State-wise) and in different countries of the world.

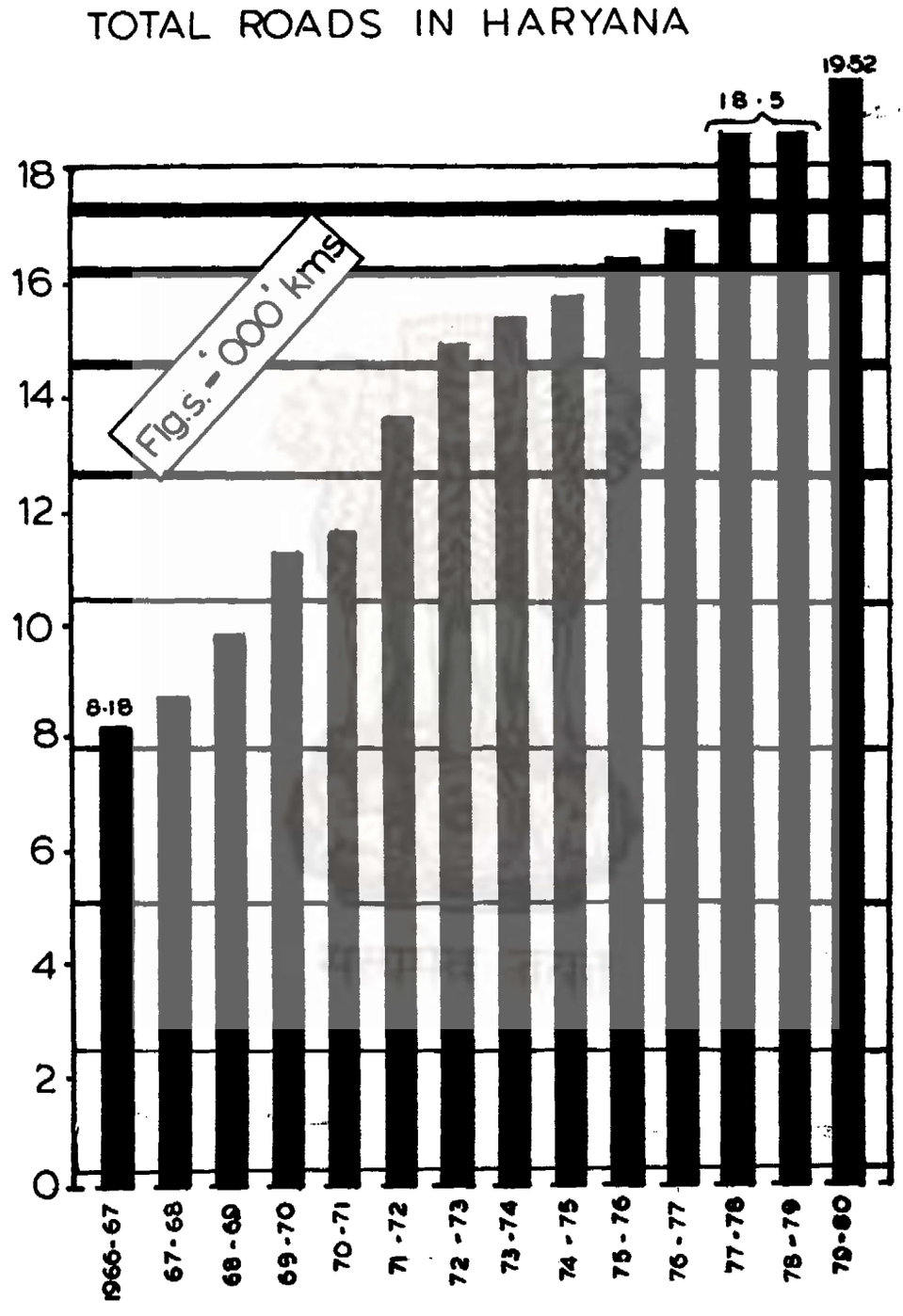
TOTAL ROADS IN HARYANA
Figs.= '000' kms
18
16
14
12
10
8
6
4
2
0
8·18
18·5
19·52
1966-67
67-68
68-69
69-70
70-71
71-72
72-73
73-74
74-75
75-76
76-77
77-78
78-79
79-80

# सड़कें

# ROADS

## हरियाणा में लोक निर्माण विभाग और स्थानीय निकायों द्वारा अनुरक्षित सड़कों की लम्बाई

## Road Length Maintained by the Public Works Department and Local Bodies in Haryana

संख्या No. 19.1

(किलो मीटर)
(Kilometre)

| 31 मार्च को / As on 31st March | जिला / District | सड़क–लम्बाई Road-Length | | |
|---|---|---|---|---|
| | | पक्की Metalled | कच्ची Un-metalled | जोड़ *Total* |
| | 1 | 2 | 3 | 4 |
| | 1968 ... | 6,024 | 2,669 | 8,693 |
| | 1969 ... | 6,313 | 3,447 | 9,760 |
| | 1970 ... | 7,154 | 4,115 | 11,269 |
| | 1971 ... | 9,107 | 2,409 | 11,516 |
| | 1972 ... | 12,501 | 1,057 | 13,558 |
| | 1973 ... | 13,928 | 937 | 14,865 |
| | 1974 ... | 14,280 | 1,059 | 15,339 |
| | 1975 ... | 14,630 | 1,059 | 15,689 |
| | 1976 ... | 15,280 | 1,059 | 16,339 |
| | 1977 ... | 15,847 | 1,059 | 16,906 |
| | 1978 ... | 16,050 | 2,450 | 18,500 |
| | 1979 ... | 16,550 | 1,950 | 18,500 |
| | 1980 ... | 17,360 | 2,167 | 19,527 |
| 1980 | | | | |
| हिसार | Hissar ... | 2,060 | 423 | 2,483 |
| सिरसा | Sirsa ... | 1,228 | 157 | 1,385 |
| भिवानी | Bhiwani ... | 1,909 | 81 | 1,990 |
| गुड़गांव | Gurgaon ... | 1,287 | 100 | 1,387 |
| फरीदाबाद | Faridabad | 973 | 94 | 1,067 |
| जीन्द | Jind ... | 1,087 | 135 | 1,222 |
| महेन्द्रगढ़ | Mahendragarh ... | 1,370 | 81 | 1,451 |
| अम्बाला | Ambala ... | 1,877 | 250 | 2,127 |
| करनाल | Karnal ... | 1,521 | 321 | 1,842 |
| कुरुक्षेत्र | Kurukshetra ... | 1,638 | 174 | 1,812 |
| रोहतक | Rohtak ... | 1,462 | 226 | 1,688 |
| सोनीपत | Sonepat ... | 941 | 125 | 1,066 |
| दूसरे राज्यों में अनुरक्षित सड़कें—राजस्थान | Roads maintained in other States —Rajasthan ... | 7 | — | 7 |

प्राप्ति-स्थान :—मुख्य इंजीनियर, लोक-निर्माण विभाग (भवन और सड़क शाखा), हरियाणा।

*Source* :—Chief Engineer, Haryana, P.W.D. (B.&.R. Branch).

टिप्पणी :—1. 1978 से स्थानीय निकायों द्वारा किसी भी प्रकार की सड़कें अनुरक्षित नहीं हैं।

*Note*.—1. No roads are being maintained by Local Bodies from 1978 onwards.

2. आंकड़े अस्थायी हैं

2. Figures are provisional.

हरियाणा में लोक-निर्माण विभाग (सड़क और भवन)
Road-Length Maintained by Public Works

संख्या No. 19.2

| 31 मार्च को / As on 31st March | | लोक-निर्माण विभाग (भवन और सड़कें) Maintained by Public Works | | | | | |
|---|---|---|---|---|---|---|---|
| | | राष्ट्रीय बड़ी सड़कें National Highways | | | | राज्य की सड़कें State Roads | |
| जिला / District | | पक्की Metalled | | कच्ची Unmetalled | जोड़ Total | पक्की Metalled | |
| | | सतही Surfaced | असतही Unsurfaced | | | सतही Surfaced | असतही Unsurfaced |
| 1 | | 2 | 3 | 4 | 5 | 6 | 7 |
| | 1968 ... | 764 | 3 | 5 | 772 | 4,636 | 248 |
| | 1969 ... | 680 | — | 5 | 685 | 5,158 | 174 |
| | 1970 ... | 677 | — | 5 | 682 | 5,664 | 455 |
| | 1971 ... | 677 | 5 | — | 682 | 6,664 | 1,465 |
| | 1972 ... | 682 | — | — | 682 | 8,584 | 2,906 |
| | 1973 ... | 682 | — | — | 682 | 11,588 | 1,052 |
| | 1974 ... | 682 | — | — | 682 | 12,580 | 668 |
| | 1975 ... | 682 | — | — | 682 | 13,265 | 333 |
| | 1976 ... | 682 | — | — | 682 | 13,862 | 386 |
| | 1977 ... | 655 | — | — | 655 | 14,398 | 440 |
| | 1978 ... | 655 | — | — | 655 | 14,973 | 422 |
| | 1979 ... | 655 | — | — | 655 | 15,491 | 404 |
| 1980 | 1980 ... | 655 | — | — | 655 | 16,155 | 550 |
| हिसार | Hissar ... | 115 | — | — | 115 | 1,875 | 70 |
| सिरसा | Sirsa ... | 84 | — | — | 84 | 1,087 | 57 |
| भिवानी | Bhiwani ... | 4 | — | — | 4 | 1,898 | 7 |
| गुड़गांव | Gurgaon ... | 44 | — | — | 44 | 1,197 | 46 |
| फरीदाबाद | Faridabad | 75 | — | — | 75 | 868 | 30 |
| जींद | Jind ... | — | — | — | — | 1,054 | 33 |
| महेन्द्रगढ़ | Mahendragarh ... | 39 | — | — | 39 | 1,297 | 34 |
| अम्बाला | Ambala ... | 50 | — | — | 50 | 1,745 | 82 |
| करनाल | Karnal ... | 87 | — | — | 87 | 1,401 | 33 |
| कुरुक्षेत्र | Kurukshetra ... | 38 | — | — | 38 | 1,485 | 115 |
| रोहतक | Rohtak ... | 82 | — | — | 82 | 1,344 | 36 |
| सोनीपत | Sonepat ... | 37 | — | — | 37 | 897 | 7 |
| दूसरे राज्यों में अनुरक्षित सड़कें—राजस्थान | Roads maintained in other States—Rajasthan | — | — | — | — | 7 | — |

टिप्पणी :—आंकड़े अस्थायी हैं ।

Note :—Figures are provisional.

और स्थानीय निकायों द्वारा अनुरक्षित सड़कों की लम्बाई
Department (B. & R.) and Local Bodies in Haryana

(किलोमीटर)
(Kilometres)

| (द्वारा अनुरक्षित) DEPARTMENT (B.& R.) | | स्थानीय निकायों द्वारा अनुरक्षित *Maintained by Local Bodies* | | | सड़कों की कुल लम्बाई *Total Road Length* (5+9+12) |
|---|---|---|---|---|---|
| कच्ची Unmetalled | जोड़ Total | पक्की Metalled | कच्ची Unmetalled | जोड़ Total | |
| 8 | 9 | 10 | 11 | 12 | 13 |
| 987 | 5,871 | 373 | 1,677 | 2,050 | 8,693 |
| 1,287 | 6,619 | 301 | 2,155 | 2,456 | 9,760 |
| 1,955 | 8,074 | 358 | 2,155 | 2,513 | 11,269 |
| — | 8,129 | 296 | 2,409 | 2,705 | 11,516 |
| — | 11,490 | 329 | 1,057 | 1,386 | 13,558 |
| — | 12,640 | 606 | 937 | 1,543 | 14,865 |
| — | 13,248 | 350 | 1,059 | 1,409 | 15,339 |
| — | 13,598 | 350 | 1,059 | 1,409 | 15,689 |
| — | 14,248 | 350 | 1,059 | 1,409 | 16,339 |
| — | 14,838 | 350 | 1,059 | 1,409 | 16,902 |
| 2,450 | 17,845 | — | — | — | 18,500 |
| 1,950 | 17,845 | — | — | — | 18,500 |
| 2,167 | 18,872 | — | — | — | 19,527 |
| 423 | 2,368 | — | — | — | 2,483 |
| 157 | 1,301 | — | — | — | 1,385 |
| 81 | 1,986 | — | — | — | 1,990 |
| 100 | 1,343 | — | — | — | 1,387 |
| 94 | 992 | — | — | — | 1,067 |
| 135 | 1,222 | — | — | — | 1,222 |
| 81 | 1,412 | — | — | — | 1,451 |
| 250 | 2,077 | — | — | — | 2,127 |
| 321 | 1,755 | — | — | — | 1,842 |
| 174 | 1,774 | — | — | — | 1,812 |
| 226 | 1,606 | — | — | — | 1,688 |
| 125 | 1,029 | — | — | — | 1,066 |
| — | 7 | — | — | — | 7 |

टिप्पणी :—1978 से स्थानीय निकायों द्वारा किसी भी प्रकार की सड़कें अनुरक्षित नहीं हैं।

*Note* :—No roads are being maintained by Local Bodies from 1978 onwards.

सड़कें

ROADS

हरियाणा में लोक-निर्माण विभाग (भवन और सड़कें) द्वारा किस्मों के आधार पर अनुरक्षित सड़कों की लम्बाई

Road Length by Types Maintained by P.W.D. (B. & R.) in Haryana

संख्या No. 19.3

(किलोमीटर)
(Kilometres)

| सड़कों की किस्में | Type of Roads | 31 मार्च को As on 31st March | | | | | | | | | | |
|---|---|---|---|---|---|---|---|---|---|---|---|---|
| | | 1970 | 1971 | 1972 | 1973 | 1974 | 1975 | 1976 | 1977 | 1978 | 1979 | 1980 |
| 1 | | 2 | 3 | 4 | 5 | 6 | 7 | 8 | 9 | 10 | 11 | 12 |
| सीमेंट कन्क्रीट | Cement Concrete | 5 | 5 | 5 | 5 | 3 | 3 | 3 | 3 | 3 | 3 | 3 |
| बिटुमन मकादम | Bitumen Macadam | — | — | — | — | — | — | — | — | — | — | — |
| प्रिमिक्स बिटुमन अस्फालट कार्पेट | Premix bitumen asphalt carpet | — | — | — | — | — | — | — | — | — | — | — |
| ऊपर से काली समतल सड़कें | Black top surfaced roads | 6,336 | 7,336 | 9,261 | 12,265 | 13,259 | 13,944 | 14,541 | 15,050 | 15,625 | 16,143 | 16,807 |
| वाटर बाऊंड मकादम (केवल पक्के पत्थर की) | Water Bound Macadam (stone metal only) | 455 | 1,470 | 2,906 | 1,052 | 668 | 333 | 386 | 1,440 | 422 | 404 | 550 |
| वाटर बाऊंड मकादम (कन्कर) | Water Bound Macadam (Kankar) | — | — | — | — | — | — | — | — | — | — | — |
| दूसरी निचली किस्म के मूरम बजरी और रेत मिट्टी की, आदि | Other lower type surfaces (Moorum, gravel and sand clay, etc.) | — | — | — | — | — | — | — | — | — | — | — |
| कच्ची सड़कें | Unmetalled roads | 1,960 | * | .. | .. | .. | .. | .. | .. | 2,450 | 1,950 | 2,167 |
| जोड़ | Total | 8,756 | 8,811 | 12,172 | 13,322 | 13,930 | 14,280 | 14,930 | 16,493 | 18,500 | 18,500 | 19,527 |

प्राप्ति स्थान : मुख्यइंजीनियर, लोक-निर्माण विभाग (भवन और सड़कें), हरियाणा।

*Source* : Chief Engineer, Public Works Department (Buildings and Roads), Haryana.

टिप्पणी :—ऊपर दिये गये आंकड़ों में वह लम्बाई भी शामिल है जिस की देखभाल दूसरे राज्यों में की जाती है।

*Note*:—The above figures also include the length maintained in other States.

*वर्ष 1971 से 1977 तक कच्ची सड़कों का रिकार्ड लोक निर्माण विभाग द्वारा नहीं रखा जाता था।

*From 1971 to 1977 unmetalled road length record was not maintained by P.W.D.

भारत में विभिन्न मुख्य मार्गों की कुल लम्बाई

# Total Length of different Highways in India

भारत में विभिन्न मुख्य मार्गों की

**Total length of different Highways**

संख्या नं. No, 19.4

| | राज्य/वर्ष State/Year | | राष्ट्रीय मुख्यमार्ग National Highways | राज्य मुख्य मार्ग State Highways | अन्य पी. डब्ल्यू. डी सड़कें Other P.W.D. Roads |
|---|---|---|---|---|---|
| | 1 | | 2 | 3 | 4 |
| | 1974-75 | .. | 29,055 | 87,458 | 2,88,003 |
| | 1975-76 | .. | 29,059 | 88,670 | 3,26,340 |
| | 1976-77 | .. | 29,175 | 93,064 | 3,55,069 |
| | 1977-78 | .. | 29,253 | 93,881 | 3,77,372 |
| | 1978-79 | .. | 29,340 | 94,099 | 3,91,898 |
| | 1979-80 (P) | .. | 29,447 | 95,923 | 4,15,350 |
| आंध्र प्रदेश 1979–80 (P) | Andhra Pradesh | .. | 2,349 | 5,443 (b) | 27,926 |
| असम | Assam | .. | 1,455 | 2,166 | 19,389 (a) |
| बिहार | Bihar | .. | 2,188 | 4,191 (a) | 15,266 |
| गुजरात | Gujarat | .. | 1,435 | 9,097 | 2,323 |
| हरियाणा | Haryana | .. | 655 | 3,135 | 15,741 |
| हिमाचल प्रदेश | Himachal Pradesh | .. | 589 | 3,415 | 12,065 |
| जम्मू काश्मीर | Jammu & Kashmir | .. | 593 | 688 (a) | 7,501 (a) |
| कर्नाटक | Karnataka | .. | 1,968 | 7,802 | 54,733 |
| केरल | Kerala | .. | 837 | 2,028 | 14,636 |
| मध्य प्रदेश | Madhya Pradesh | .. | 2,681 | 11,487 | 46,499 |
| महाराष्ट्र | Maharashtra | .. | 2,954 | 18,833 | 10,996 |
| मणीपुर | Manipur | .. | 212 | 480 | 2,653 |
| मेघालय | Meghalaya | .. | 334 | — | 3,972 |
| नागालैंड | Nagaland | .. | 105 | 1,114 (a) | 3,797 |
| उड़ीसा | Orissa | .. | 1,631 | 2,834 | 13,517 |
| पंजाब | Punjab | .. | 977 | 1,900 (a) | 28,985 |
| राजस्थान | Rajasthan | .. | 2,110 | 7,666 | 30,623 |
| सिक्कम | Sikkim | .. | 41 | .. | 996 |
| तामिल नाडू | Tamil Nadu | .. | 1,865 | 1,814 | 31,742 |
| त्रिपुरा | Tripura | .. | 198 | 136 | 3,969 |
| उत्तर प्रदेश | Uttar Pradesh | .. | 2,474 | 7,966 | 48,157 |
| पश्चिमी बंगाल | West Bengal | .. | 1,471 | 3,147 | 12,270 |
| केन्द्रीय प्रशासति प्रदेश | Union Territories | .. | 325 | 581 | 7,594 |

(a) 31-3-79 को

(b) 31-3-78 को

(c) 31-3-77 को

(d) 31-3-76 को

*P अनन्तिम

£ केवल सतही सड़के

सम्बाई—(राज्यवार) 1979–80

in India State-wise 1979-80

(कि. मी.)
(in Kms.)

| जिला परिषद की सड़कें Zila Parishad Roads | ग्राम पंचायत की सड़कें Village Panchayats Roads | सी. डी./पंचायत समिती सड़कें C/D Panchayat Samiti Roads | शहरी सड़कें Urban Roads | प्राजैक्ट सड़कें Project Roads | जोड़ Total |
|---|---|---|---|---|---|
| 5 | 6 | 7 | 8 | 9 | 10 |
| 2,36,006 | 1,70,025 | 1,39,991 | 74,043 | 1,89,300 | 12,13,881 |
| 2,23,239 | 2,51,550 | 1,58,176 | 85,961 | 2,04,371 | 13,67,366 |
| 3,03,850 | 2,40,906 | 1,48,981 | 99,405 | 2,11,850 | 14,82,300 |
| 3,08,919 | 2,71,244 | 1,46,914 | 1,02,566 | 2,15,747 | 15,45,896 |
| 3,09,081 | 2,92,197 | 1,65,427 | 1,04,211 | 2,17,857 | 16,04,110 |
| 2,66,301 | 2,64,001 | 1,51,478 | 1,14,223 | 1,97,542 | 15,34,265 |
| 32,671 | .. | 33,539 | 5,178 | 10,103 | 1,17,209 |
| .. | .. | 575 (b) £ | 2,655 | 4,651 | 30,891 |
| 47,010 | .. | — | 2,149 | 14,158 | 84,962 |
| 32,253 | — | — | 7,901 | 2,021 | 55,030 |
| — | — | — | 1,561 | 528 | 21,620 |
| — | — | 389 | 393 | 1,916 | 18,767 |
| — | — | 938 (a) | 769 | 1,647 | 12,136 |
| — | 4,597 | 25,063 | 6,644 | 7,973 | 1,08,780 |
| — | 63,264 (a) | 5,917 (a) | 5,064 | 2,398 | 94,144 |
| — | 9,963 | .. | 5,081 | 36,207 | 1,11,918 |
| 1,05,830 | — | — | 12,079 | 21,307 | 1,71,999 |
| — | 1,164 (c) | 605 (a) | 127 | 288 | 5,529 |
| — | — | .. | 89 | 309 | 4,704 |
| — | — | 873 | 79 | 390 | 6,358 |
| — | 61,560 | 24,749 | 5,910 | 7,871 | 1,18,072 |
| — | — | — | 3,160 | 10,472 | 45,494 |
| — | — | 13,070 (a) | 5,732 | 9,842 | 69,043 |
| — | — | — | 124 | 47 | 1,208 |
| — | 36,174 (a) | 30,320 | 5,977 | 5,827 | 1,13,719 |
| — | 510 | 1,966 (b) | 175 | 768 | 7,722 |
| 24,432 | .. | 4,168 (d) | 20,657 | 51,726 | 1,59,580 |
| 24,105 (c) | 84,336 (a) | — | 9,268 | 5,540 | 1,40,137 |
| — | 2,433 | 9,306 | 13,451 | 1,553 | 35,243 |

प्राप्ति स्थान :—नौवाहन तथा परिवहन मंत्रालय, भारत सरकार

*Source* :—Ministry of Shipping and Transport, Government of India.

(a)—As on 31-3-79.

(b)—As on 31-3-78.

(c)—As on 31-3-77.

(d)—As on 31-3-76.

P—Provisional.

£—On'y surfaced roads.

भारत में राज्यवार विभिन्न पक्की सतही
State-wise length of different surfaced

संख्या No. 19·5

| राज्य/वर्ष State/Year | | राष्ट्रीय मुख्य मार्ग National Highways | राज्य मुख्य मार्ग State Highways | अन्य पी.डब्ल्यू.डी. की सड़कें Other P.W.D. Roads |
|---|---|---|---|---|
| 1 | | 2 | 3 | 4 |
| 1974-75 | .. | 28,470 | 82,779 | 2,00,620 |
| 1975-76 | .. | 28,569 | 84,114 | 2,33,471 |
| 1976-77 | .. | 28,672 | 87,179 | 2,66,420 |
| 1977-78 | .. | 28,918 | 88,368 | 2,63,541 |
| 1978-79 | .. | 29,026 | 88,732 | 2,71,628 |
| 1979-80 (P) | .. | 29,286 | 90,952 | 2,99,927 |
| 1979-80 (P) | | | | |
| आंध्र प्रदेश Andhra Pradesh | .. | 2,349 | 5,439 (b) | 27,926 |
| असम Assam | .. | 1,455 | 1,621 | 2,800 (a) |
| बिहार Bihar | .. | 2,099 | 4,191 (a) | 10,169 |
| गुजरात Gujarat | .. | 1,435 | 8,654 | 2,029 |
| हरियाणा Haryana | .. | 655 | 3,131 | 13,574 |
| हिमाचल प्रदेश Himachal Pradesh | .. | 589 | 1,741 | 1,353 |
| जम्मू काश्मीर Jammu & Kashmir | .. | 593(a) | 529 (a) | 5,135 (a) |
| कर्नाटक Karnataka | .. | 1,943 | 7,802 | 40,008 |
| केरल Kerala | .. | 837 | 2,028 | 13,213 |
| मध्य प्रदेश Madhya Pradesh | .. | 2,650 | 10,842 | 32,264 |
| महाराष्ट्र Maharashtra | .. | 2,954 | 17,797 | 6,251 |
| मणीपुर Manipur | .. | 212 | 478 | 955 |
| मेघालय Meghalya | .. | 334 | — | 2,096 |
| नागालैंड Nagaland | .. | 105 | 1,065 (a) | 469 |
| उड़ीसा Orissa | .. | 1,615 | 2,806 | 8,014 |
| पंजाब Punjab | .. | 977 | 1,900 (a) | 28,985 |
| राजस्थान Rajasthan | .. | 2,110 | 7,390 | 20,588 |
| सिक्कम Sikkim | .. | 41 | — | 972 |
| तामिल नाडू Tamil Nadu | .. | 1,865 | 1,814 | 31,459 |
| त्रिपुरा Tripura | .. | 198 | 136 | 783 |
| उत्तर प्रदेश Uttar Pradesh | .. | 2,474 | 7,864 | 35,023 |
| पश्चिमी बंगाल West Bengal | .. | 1,471 | 3,147 | 10,599 |
| केन्द्रीय प्रशासित प्रदेश Union Territories | .. | 325 | 577 | 5,262 |

(a)—31-3-79 को

(b)—31-3-78 को

(c)—31-3-77 को

(d)—31-3-76 को

(P अनन्तिम

(£) केवल सतही सड़कें

सड़कों की लम्बाई—1979–80
**Metalled Roads in India—1979-80**

(कि. मी.)
(Kms.)

| जिला परिषद की सड़कें Zila Parishad Roads | ग्राम पंचायत की सड़कें Village Panchayat Roads | सी. डी./पंचायत समिति सड़कें C.D/Panchayat Samiti Roads | शहरी सड़कें Urban Roads | प्राजैक्ट सड़कें Project Roads | जोड़ Total |
|---|---|---|---|---|---|
| 5 | 6 | 7 | 8 | 9 | 10 |
| 53,339 | 18,649 | 28,555 | 52,926 | 17,089 | 4,82,427 |
| 55,594 | 23,151 | 34,400 | 62,350 | 16,626 | 5,38,275 |
| 82,346 | 22,092 | 26,825 | 71,645 | 18,027 | 6,03,206 |
| 86,926 | 22,148 | 28,895 | 73,927 | 19,169 | 6,11,892 |
| 88,184 | 22,148 | 28,864 | 74,985 | 19,835 | 6,23,402 |
| 79,867 | 23,539 | 31,203 | 81,241 | 22,094 | 6,58,109 |
| 13,598 | .. | 6,302 | 3,912 | 4,147 | 63,673 |
| — | .. | 575 (£) | 1,461 | 683 | 8,595 |
| 8,878 | .. | — | 1,283 | 393 | 27,013 |
| 17,777 | — | — | 5,654 | 646 | 36,195 |
| — | — | — | 1,335 | 111 | 18,806 |
| — | — | — | 389 | 10 | 4,082 |
| — | — | — | 768 | 108 | 7,133 |
| — | 443 | 3,795 | 5,455 | 3,664 | 63,110 |
| — | 2,478 | 1,288 (a) | 3,280 | 1,133 | 24,257 |
| — | 3,149 | .. | 3,317 | 1,258 | 53,480 |
| 34,653 | — | — | 9,665 | 3,525 | 74,845 |
| — | — | — | 62 | — | 1,707 |
| — | — | .. | 85 | 53 | 2,568 |
| — | — | — | 78 | 6 | 1,723 |
| — | — | — | 2,871 | 415 | 15,721 |
| — | — | — | 2,598 | 467 | 34,927 |
| — | .. | 3,347 (a) | 3,491 | 536 | 37,462 |
| — | — | — | 38 | — | 1,051 |
| — | 18,921 (a) | 13,623 | 5,126 | 2,251 | 65,059 |
| — | — | — | 139 | 15 | 1,271 |
| 2,958 | .. | 1,442 (d) | 16,285 | 1,318 | 67,364 |
| 2,003 (c) | 8,112 (a) | — | 6,423 | 1,023 | 32,778 |
| — | 436 | 831 | 7,526 | 332 | 15,289 |

प्राप्ति स्थान : नौवाहन तथा परिवहन मंत्रालय, भारत सरकार।
*Source* : Ministry of Shipping and Transport, Government of India.

(a)—As on 31-3-79.

(b)—As on 31-3-78.

(c)—As on 31-3-77.

(d)—As on 31-3-76.

(P)—Provisional.

£—Only surfaced roads.

## 31 मार्च, 1980 को भारत के राज्यों में लोक निर्माण विभाग द्वारा अनुरक्षित सड़कें

## State-wise Road Length Maintained by the Public Works Department as on 31st March, 1980

संख्या No. 19.6

| | वर्ष/राज्य Year/State | | ऊपर से काली Black Top | सिमेंट कंक्रीट Cement Concrete | बाटर बाउंड मकादम Water Bound Macadam | जोड़ सतंही Total surfaced |
|---|---|---|---|---|---|---|
| | 1 | | 2 | 3 | 4 | 5 |
| अखिल भारत | All India | .. | 4,16,160 | 10,157 | 2,25,793 | 6,52,110 |
| आंध्र प्रदेश | Andhra Pradesh | .. | 30,432 | 1,390 | 29,848 | 61,670 |
| असम | Assam | .. | 7,544 | 30 | 1,021 | 8,595 |
| बिहार | Bihar | .. | 23,753 | 74 | 3,073 | 26,900 |
| गुजरात | Gujrat | .. | 25,528 | 636 | 10,031 | 36,195 |
| हरियाणा | Haryana | .. | 17,920 | 87 | 799 | 18,806 |
| हिमाचल प्रदेश | Himachal Pradesh | .. | 4,003 | 63 | 6 | 4,072 |
| जम्मु कशमीर | Jammu & Kashmir | .. | 4,067 | 677 | 2,302 | 7,046 |
| करनाटक | Karnataka | .. | 29,999 | 474 | 32,637 | 63,110 |
| केरल | Kerala | .. | 18,367 | 267 | 5,101 | 23,735 |
| मध्य प्रदेश | Madhya Pradesh | .. | 29,237 | 327 | 23,287 | 52,851 |
| महाराष्ट्र | Maharashtra | .. | 29,757 | 1,446 | 43,642 | 74,845 |
| मणीपुर | Manipur | .. | 930 | — | 777 | 1,707 |
| मेघालय | Meghalaya | .. | 1,713 | 38 | 817 | 2,568 |
| नागालैंड | Nagaland | .. | 1,479 | 1 | 243 | 1,723 |
| उड़ीसा | Orissa | .. | 10,398 | 172 | 5,151 | 15,721 |
| पंजाब | Punjab | .. | 33,152 | 77 | 1,303 | 34,532 |
| राजस्थान | Rajasthan | .. | 29,846 | 510 | 6,614 | 36,970 |
| सिक्किम | Sikkim | .. | 684 | — | 367 | 1,051 |
| तामिल नाडू | Tamil Nadu | .. | 36,691 | 1,091 | 27,277 | 65,059 |
| त्रिपुरा | Tripura | .. | 860 | 5 | 406 | 1,271 |
| उत्तर प्रदेश | Uttar Pradesh | .. | 44,857 | 1,942 | 19,247 | 66,046 |
| पश्चिमी बंगाल | West Bengal | .. | 23,103 | 237 | 9,159 | 32,499 |
| केन्द्रीय प्रशासित प्रदेश | Union Territories | .. | 11,840 | 613 | 2,685 | 15,138 |

प्राप्ति :—नौवाहन तथा परिवहन मंत्रालय, भारत सरकार।
*Source*: Ministry of Shipping and Transport, Government of India.

P—Provisional. P—अनन्तिम

सड़कें

ROADS

1980 में भारत के विभिन्न राज्यों और विभिन्न देशों में प्रति लाख आबादी और क्षेत्र की प्रति 100 वर्ग किलोमीटर के आधार पर सड़कों की लम्बाई

Road Length per 100 Square Kilometres of Area and Per Lakh of Population in Different States of India and Different Countries in 1980

संख्या No. 19.7

लम्बाई किलोमीटरों में
Length in Kilometres

| राज्य/देश | State/Country | | सड़क लम्बाई प्रति Road length per 100 वर्ग किलोमीटर 100 Square Kilometres | | लाख आबादी Lakh of Population | |
|---|---|---|---|---|---|---|
| | | | समतल सड़कें Surfaced roads | सभी सड़कें All roads | समतल सड़कें Surfaced roads | सभी सड़कें All roads |
| 1 | | | 2 | 3 | 4 | 5 |
| अखिल भारत | All India | ... | 20·06 | 46·77 | 99·17 | 231·20 |
| आंध्रप्रदेश | Andhra Pradesh | ... | 23·00 | 42·34 | 125·09 | 230·27 |
| असम | Assam | ... | 8·63 | 31·02 | 42·98 | 154·46 |
| बिहार | Bihar | ... | 15·53 | 48·86 | 40·08 | 126·06 |
| गुजरात | Gujrat | .. | 18·47 | 28·08 | 111·03 | 168·80 |
| हरियाणा | Haryana | ... | 42·55 | 48·91 | 152·89 | 175·77 |
| हिमाचल प्रदेश | Himachal Pradesh | .. | 7·33 | 33·69 | 97·19 | 446·83 |
| मध्यप्रदेश | Madhya Pradesh | | 12·08 | 25·28 | 102·26 | 213·99 |
| उड़ीसा | Orissa | | 10·09 | 75·78 | 58·88 | 442·22 |
| पंजाब | Punjab | | 69·30 | 90·27 | 219·67 | 286·13 |
| उत्तर प्रदेश | Uttar Pradesh | ... | 22·88 | 54·21 | 64·46 | 152·71 |
| पश्चिमी बंगाल | West Bengal | ... | 37·29 | 159·43 | 59·38 | 253·87 |
| करनाटक | Karnatak | ... | 32·90 | 56·72 | 179·29 | 309·03 |
| राजस्थान | Rajasthan | ... | 10·95 | 20·18 | 113·87 | 209·86 |
| तामिल नाडु | Tamil Nadu | ... | 50·01 | 87·41 | 138·72 | 242·47 |
| महाराष्ट्र | Maharashtra | ... | 24·32 | 55·88 | 124·53 | 286·19 |
| मणीपुर | Manipur | ... | 7·62 | 24·68 | 121·93 | 394·93 |
| मेघालय | Meghalaya | ... | 11·41 | 20·91 | 197.54 | 361·85 |
| केरल | Kerala | ... | 62·36 | 242·02 | 94·39 | 366·32 |
| त्रिपुरा | Tripura | ... | 12·10 | 73·54 | 60·52 | 367·71 |
| जम्मू तथा काश्मीर | Jammu and Kashmir | ... | 3·21 | 5·46 | 120·90 | 205·69 |
| नागालैंड | Nagaland | ... | .. | .. | 246·14 | 908·29 |
| अफ्रीका के देश— | African Countries— | | | | | |
| अल्जीरिया | Algeria** | ... | 1·54 | 2.44 | 202·2 | 319·8 |
| मोराको | Morocco | ... | 5·63 | 12.59 | 85·3 | 190·7 |
| संयुक्त अरब गणराज्य | United Arab Republic | ... | 1.51 | 2.89 | .. | .. |
| एशिया के देश— | Asian Countries— | | | | | |
| बर्मा | Burma | ... | 1·23 | 3.76 | 25·3 | 77·3 |
| लंका | Ceylon | ... | 48·92 | 101·59 | 221·8 | 460·5 |
| भारत | India | ... | 20·02 | 46·67 | 99·18 | 231·21 |
| इन्डोनेशिया | Indonesia | ... | 1·40 | 4·89 | 17·9 | 62·7 |
| ईरान | Iran | ... | 0·91 | 4.92 | 40·6 | 219·3 |

## सड़कें
## ROADS

### 1980 में भारत के विभिन्न राज्यों और विभिन्न देशों में प्रति लाख आबादी और क्षेत्र की प्रति 100 वर्ग किलोमीटर के आधार पर सड़कों की लम्बाई

### Road Length Per 100 Squre Kilometres of Area and per Lakh of Population in Different states of India and different Countries in 1980

संख्या 19.7 (समाप्त *concld*)

लम्बाई किलोमीटरों में
Length in Kilometres

| राज्य/देश | State/Country | सड़क लम्बाई प्रति Road Length per | | | |
|---|---|---|---|---|---|
| | | 100 वर्ग किलोमीटर 100 *Squre Kilometers* | | लाख आबादी *Lakh of Population* | |
| | | समतल सड़कें Surfaced roads | सभी सड़कें All roads | समतल सड़कें Surfaced roads | सभी सड़कें All roads |
| 1 | | 2 | 3 | 4 | 5 |
| ईराक | Iraq ... | 2·06 | 2·79 | 70·1 | 9 4·9 |
| जापान | Japan ... | 118·33 | 294·72 | 380·2 | 947·0 |
| पाकिस्तान | Pakistan ... | 3·58 | 10·97 | 36·1 | 110·5 |
| फिलीपाईन | Phillipines ... | 7·22 | 41·72 | 46·5 | 268·6 |
| साउदी अरब | Saudi Arabia ... | 0·98 | 1·98 | 257·7 | 522·8 |
| यूरोपीय देश— | **European Countries—** | | | | |
| आस्ट्रिया | Austria ... | 40·26 | 111·86 | 449·2 | 1248·1 |
| बैल्जियम | Belgium ... | 40·53 | 40·53 | 125·5 | 125·5 |
| फ्रांस | France ... | 159·09 | 274·54 | 1627·2 | 2808·0 |
| पश्चिमी जर्मनी | West Germany ... | 187·05 | 195·10 | 756·8 | 789·4 |
| नीदरलैंड | Netherlands ... | 222·06 | 262·99 | 645·8 | 764·8 |
| पोलैण्ड | *Poland ... | 44·12 | 73·53 | 391·3 | 652·1 |
| स्पेन | Spain ... | 31·05 | 63·98 | 2463·8 | 5077·7 |
| स्विटजरलैंड | Switzerland ... | 152·74 | 152·74 | 991·8 | 991·8 |
| संयुक्त राज्य (ब्रिटेन) | United Kingdom ... | 137·90 | 143·18 | .. | .. |
| अमरीकी देश— | **American Countries—** | | | | |
| अर्जेनटाईना | Argentina ... | 1·72 | 7·52 | 177·9 | 778·5 |
| कनेडा | Canada ... | 4·64 | 8·86 | 1951·0 | 3729·3 |
| मेक्सिको | Maxico ... | 3·33 | 10·77 | 94·4 | 306·2 |
| संयुक्त राज्य अमरिका | United States of America ... | 34·56 | 66·76 | 1469·9 | 2839·9 |
| वैन्जुवेला | Venezuela ... | 2·48 | 6·78 | 167·3 | 457·3 |
| महासागरीय देश— | **Oceania Countries—** | | | | |
| आस्ट्रेलिया | Australia ... | 2·88 | 8·67 | 1532·3 | 4618·3 |
| न्यजीलैंड | New Zealand ... | 17·77 | 34·27 | 1539·6 | 2970·3 |

प्राप्ति स्थान --नौचालन तथा परिवहन (परिवहन सकंघ) मंत्रालय नई दिल्ली ।
Source—Ministry of Shipping and Transport (Transport Wing). New Delhi.

## खण्ड XX

### रेलवे

भारत में रेलवे पद्धति विभिन्न क्षेत्रों में विभाजित है, जिसे आगे फिर मण्डलों में विभक्त किया गया है। विभाजन राज्य-क्षेत्रों के साथ समसीम नहीं है। पंजाब राज्य के पुनर्गठन पर लगभग 1,220 किलोमीटर रेल पटरी हरियाणा राज्य के हिस्से में आई, जबकि भूतपूर्व पंजाब राज्य में रेल पटरी की कुल लम्बाई 3,312 किलोमीटर थी। रेलवे प्रशासन रेल-आंकड़े स्टेशन के अनुसार अथवा अनुभागानुसार न तैयार कर मण्डलानुसार तैयार करता है। अतः उन्होंने बुक किया सामान और यात्रियों की संख्या एवं उन से प्राप्त होने वाले अनुभागानुसार लाभ पर आधार सामग्री सप्लाई करने में असमर्थता प्रकट की है। इस अनुभाग में इसी लिये पूर्णरूप से सामग्री देहली और फिरोजपुर मण्डलों के लिये प्रस्तुत की गई है। इस तरह यह आधार सामग्री, हरियाणा में रेल कार्य प्रणाली के बारे में स्पष्ट चित्र प्रस्तुत नहीं करेगी।

सारणी 20.1.—इस सारणी में रेलवे का मार्ग किलोमीटरों में दिखाया गया है। मार्ग की किलोमीटरों में गणना के लिये दुगनी अथवा तिगुनी लाईनें केवल एक बार गिनी गई हैं।

सारणी 20.2.—में बड़ी लाईन पर महत्वपूर्ण पदार्थों से लदे डिब्बों की संख्या दी गई है।

## SECTION XX

### RAILWAYS

The Railway system in India is divided into various zones which are further Sub-divided into divisions. The divisions are not co-terminus with the State territories. On the re-organisation of the Punjab State, about 1,220 kilometres of rail length came to the share of Haryana State as against the total rail length of 3,312 kilometres in the erstwhile Punjab State. The railway administration prepares the railway statistics division-wise and not station-wise or section-wise. They have, therefore, shown their inability to supply the data on goods booked and number of passengers originating and earnings accruing therefrom section-wise. In this section, the data have, therefore, been presented for Delhi and Ferozepur divisions as a whole. This data will not thus provide a clear idea about the working of railways in Haryana.

*Table* 20.1.—Route kilometrage of the railways has been shown in this table. In calculating route kilometres, double or treble lines are counted only once.

*Table* 20.2—Gives number of wagons loaded with important commodities on broad gauge.

# रेलवे
# RAILWAYS

## 31 मार्च को किलोमीटरों में रेल मार्ग
## Railway Route Kilometres as on 31st March

संख्या No. 20·1

| मण्डल/वर्ष Division/Year | | किलोमीटरों में रेल मार्ग Route in Kilometres | | | |
|---|---|---|---|---|---|
| | | जोड़ Total | बड़ी लाईन 5′–6″ Broad Gauge 5′—6″ | मीटर लाईन 3′–3″ Metre Gauge 3′—3″ | छोटी लाईन 2′–6″ तथा 2′–0″ Narrow Gauge 2′—6″ and 2′—0″ |
| 1 | | 2 | 3 | 4 | 5 |
| (क) दिल्ली | (A) Delhi | | | | |
| | 1967 ... | 1,574.20 | 1,478.63 | — | 95.57 |
| | 1973 ... | 1,603·09 | 1,507·52 | — | 95·57 |
| | 1974 ... | 1,604.59 | 1,509.02 | — | 95.57 |
| | 1975 ... | 1,597·64 | 1,502·07 | — | 95·57 |
| | 1976 ... | 1,597.64 | 1,502.07 | — | 95.57 |
| | 1977 ... | 1,597.64 | 1,502·07 | — | 95·57 |
| | 1978 ... | 1,597·64 | 1,502·07 | — | 95·57 |
| | 1979 ... | 1,733.74 | 1,638·17 | — | 95.57 |
| | 1980 ... | 1,734·09 | 1,638·52 | — | 95·57 |
| (ख) फिरोजपुर | (B) Ferozepore | | | | |
| | 1967 ... | 1,670.91 | 1,506·92 | — | 163.99 |
| | 1973 ... | 1,767·81 | 1,603·82 | — | 163.99 |
| | 1974 ... | 1,767.81 | 1,603.82 | — | 163.99 |
| | 1975 ... | 1,774·76 | 1,610·77 | — | 163·99 |
| | 1976 ... | 1,774.76 | 1,610.77 | — | 163.99 |
| | 1977 ... | 1,774.90 | 1,610.91 | — | 163.99 |
| | 1978 ... | 1,774·90 | 1,610·91 | — | 163·99 |
| | 1979 ... | 1,774.90 | 1,610.91 | — | 163.99 |
| | 1980 ... | 1,777.28 | 1,613·29 | — | 163.99 |
| जोड़ (क+ख) | Total(A+B) | | | | |
| | 1967 ... | 3,245.11 | 2,985.55 | — | 259.56 |
| | 1973 ... | 3,370·90 | 3,111·34 | — | 259·56 |
| | 1974 ... | 3,372.40 | 3,112.84 | — | 259.56 |
| | 1975 ... | 3,372·40 | 3112·84 | — | 259·56 |
| | 1976 ... | 3,372.40 | 3,112.84 | — | 259.56 |
| | 1977 ... | 3,372.54 | 3,112.98 | — | 259.56 |
| | 1978 ... | 3,372·54 | 3112·98 | — | 259·56 |
| | 1979 ... | 3,508·64 | 3,249·08 | — | 259.56 |
| | 1980 ... | 3,511.37 | 3,251·81 | — | 259·56 |

प्राप्ति स्थान : महा प्रबन्धक (संख्यान), उत्तर रेलवे, नई दिल्ली।
*Source* : General Manager (Statistics), Northern Railways, New Delhi.

रेलवे

**RAILWAYS**

बड़ी लाईन पर महत्वपूर्ण पदार्थों से लदे डिब्बों की संख्या

**Number of Wagons Loaded with Important Commodities on Broad Gauge**

संख्या No. 20.2

| मद्दे | Commodities | 1972-73 | 1973-74 | 1974-75 | 1975-76 | 1976-77 | 1977-78 | 1978-79 | 1979-80 |
|---|---|---|---|---|---|---|---|---|---|
| (क) खाद्यान | **Foodgrains** | | | | | | | | |
| देहली | Delhi | 1,18,330 | 98,160 | 77,956 | 78,844 | 1,03,734 | 1,46,084 | 1,35,769 | 1,69,480 |
| फिरोजपुर | Ferozepore | 1,38,499 | 1,14,163 | 96,928 | 96,206 | 1,13,245 | 1,49,905 | 1,38,481 | 1,47,694 |
| (ख) तेल के बीज | **Oil Seeds** | | | | | | | | |
| देहली | Delhi | 3,400 | 2,545 | 1,376 | 1,518 | 1,058 | 979 | 897 | 358 |
| फिरोजपुर | Ferozepore | 1,280 | 1,638 | 2,284 | 3,123 | 1,877 | 1,384 | 1,976 | 1755 |
| (ग) खांड | **Sugar** | | | | | | | | |
| देहली | Delhi | 1,823 | 4,783 | 5,198 | 9,855 | 6,792 | 5,092 | 2,473 | 1,873 |
| फिरोजपुर | Ferozepore | 9 | 13 | 54 | 325 | 213 | 216 | 94 | 22 |

प्राप्ति स्थान : महा प्रबन्धक, संख्यान, उत्तर रेलवे, नई दिल्ली।

*Source* : General Manager (Statistics), Northern Railways, New Delhi.

## खण्ड XXI

### पुलिस, अपराध तथा कारागार

इस खण्ड में पुलिस और जेल के प्रशासन के सम्बन्ध में जानकारी उपलब्ध है। इसमें दिये गये आंकड़े, पुलिस महानिरीक्षक, हरियाणा और कारागार महानिरीक्षक, हरियाणा से प्राप्त किये गये हैं।

तालिका 21.1 में हरियाणा पुलिस के कर्मचारियों की स्वीकृत संख्या तथा 21.2 में पुलिस थानों और पुलिस चौकियों (जिलावार) के सम्बन्ध में जानकारी दी गई है।

तालिका 21.3 में हरियाणा में अपराधों की घटनाओं सम्बन्धी सूचना दी गई है।

तालिका 21.4 से 21.7 तक हरियाणा राज्य में स्थित बन्दीगृहों, कैदियों की संख्या, कैदियों के पोषण पर हुआ खर्च तथा जेल उद्योग में निर्मित वस्तुओं के मूल्यों के बारे में सूचना दी गई है।

## SECTION XXI

### POLICE, CRIMES AND JAILS

This section contains information relating to the administration of police, crimes and prisons. The data given in this section have been collected from the Inspector-General of Police, Haryana and Inspector-General of Prisons, Haryana.

Table 21.1 shows the information relating to the sanctioned strength of Haryana Police whereas Table 21.2 shows the information relating to the number of Police Stations and Police Posts (district-wise).

Table 21.3 gives the information of incidence of Crimes in Haryana.

Tables 21.4 to 21.7 show the number of places of confinements, number of prisoners, expenditure on maintenance of prisoners in Jails and value of goods produced in Jail Industry in Haryana.

# पुलिस, अपराध तथा कारागार

# POLICE, CRIMES AND JAILS

## हरियाणा में पुलिस दल की स्वीकृत संख्या

## Sanctioned Strength of Police Force in Haryana

संख्या NO. 21.1

(31 दिसम्बर को)
(As on 31st December)

| विवरण Particulars | 1972 | 1973 | 1974 | 1975 | 1976 | 1977 | 1978 | 1979 |
|---|---|---|---|---|---|---|---|---|
| पुलिस दल की स्वीकृत संख्या— Sanctioned Strength of Police Force:— | | | | | | | | |
| (i) महानिरीक्षक, अतिरिक्त महा-निरीक्षक तथा उप-महानिरीक्षक Inspector-General, Additional Inspector-General and Deputy Inspector-General ... | 4 | 4 | 4 | 6 | 6 | 7 | 7 | 7 |
| (ii) सहायक महानिरीक्षक Assistant Inspector General ... | 3 | 3 | 3 | 3 | 3 | 3 | 3 | 4 |
| (iii) अधीक्षक, सहायक अधीक्षक तथा उप-अधीक्षक Superintendents, Assistant Superintendents and Deputy Superintendents ... | 63 | 72 | 93 | 95 | 110 | 110 | 111 | 114 |
| (iv) निरीक्षक तथा उप-निरीक्षक, सारजेंट तथा सहायक उप-निरीक्षक Inspectors and Sub-Inspectors, Sergeants and Assistant Sub-Inspectors ... | 1,093 | 1,296 | 1,274 | 1,339 | 1,370 | 1,414 | 1,414 | 1,717 |
| (v) घुड़सवार मुख्य कांस्टेबलों सहित मुख्य कांस्टेबल Head Constables including Mounted Head constables ... | 1,578 | 1,981 | 2,404 | 2,441 | 2,556 | 2,634 | 2,587 | 4,120 |
| (vi) घुड़सवार कांस्टेबल तथा पैदल कांस्टेबल Mounted Constables and Foot Constables ... | 8,927 | 10,546 | 11,049 | 11,337 | 11,699 | 11,985 | 12,218 | 11,742 |
| जोड़ Total ... | 11,668 | 13,902 | 14,827 | 15,221 | 15,744 | 16,153 | 16,340 | 17,704 |

प्राप्ति-स्थान : पुलिस महानिरीक्षक, हरियाणा।
*Source* : Inspector-General of Police, Haryana.

पुलिस, अपराध तथा कारागार

POLICE, CRIMES AND JAILS

## हरियाणा में पुलिस स्टेशनों तथा पुलिस चौकियों की संख्या

## Number of Police Stations and Police Posts in Haryana

संख्या No. 21.2

(31 दिसम्बर को)
(As on 31st December)

| वर्ष / जिला | | Year / District | | पुलिस स्टेशन Police Station | पुलिस चौकी Police Post | जोड़ Total |
|---|---|---|---|---|---|---|
| | | 1 | | 2 | 3 | 4 |
| | | 1972 | ... | 114 | 84 | 198 |
| | | 1973 | ... | 115 | 84 | 199 |
| | | 1974 | ... | 115 | 106 | 221 |
| | | 1975 | ... | 116 | 88 | 204 |
| | | 1976 | ... | 116 | 108 | 224 |
| | | 1977 | ... | 119 | 104 | 223 |
| | | 1978 | ... | 120 | 105 | 225 |
| | | 1979 | ... | 121 | 111 | 232 |
| हिसार | 1979 | Hissar | ... | 10 | 9 | 19 |
| सिरसा | | Sirsa | ... | 7 | 3 | 10 |
| भिवानी | | Bhiwani | ... | 9 | 8 | 17 |
| गुड़गांव | | Gurgaon | ... | 9 | 7 | 16 |
| फरीदाबाद | | Faridabad | ... | 9 | 12 | 21 |
| जींद | | Jind | ... | 7 | 5 | 12 |
| महेन्द्रगढ़ | | Mahendragarh | ... | 11 | 10 | 21 |
| अम्बाला | | Ambala | ... | 16 | 24 | 40 |
| करनाल | | Karnal | ... | 11 | 3 | 14 |
| कुरुक्षेत्र | | Kurukshetra | ... | 10 | 3 | 13 |
| रोहतक | | Rohtak | ... | 9 | 10 | 19 |
| सोनीपत | | Sonepat | ... | 7 | 1 | 8 |
| रेलवे पुलिस, हरियाणा | | Railway police, Haryana | ... | 6 | 16 | 22 |

प्राप्ति स्थान : महानिरीक्षक पुलिस, हरियाणा ।
*Source* : Inspector-General of Police, Haryana.

## पुलिस, अपराध तथा कारागार
## POLICE, CRIMES AND JAILS
### हरियाणा में (जिलावार) अपराधों की घटनाएं
### Incidence of Crimes in Haryana (district-wise)

संख्या No 21·3

| वर्ष/जिला Year/District | | हत्या Murder | डकैती Dacoity | सेंध-चोरी Burglary | चोरी Theft: साधारण Ordinary | चोरी Theft: पशु Cattle | लूट Robbery | हरण Kid-napping | दंगा या अवैध सभा Roiting or un-lawful assembly | सदोष मानव-हत्या Culpa-ble homi-cide | सिक्का बनाना Coin-ing | विविध Mis-cella-neous | जोड़ प्रज्ञेय अपराध Total cogniza-able crimes |
|---|---|---|---|---|---|---|---|---|---|---|---|---|---|
| 1 | | 2 | 3 | 4 | 5 | 6 | 7 | 8 | 9 | 10 | 11 | 12 | 13 |
| 1972 | ... | 175 | 9 | 15 | 2,512 | 296 | 1,616 | 129 | 93 | 90 | — | 23,556 | 28,491 |
| 1973 | ... | 216 | 6 | 1,628 | 2,395 | 269 | 30 | 129 | 105 | 97 | — | 21,618 | 26,493 |
| 1974 | ... | 223 | 10 | 1,794 | 2,278 | 232 | 32 | 131 | 73 | 69 | 1 | 25,353 | 30,196 |
| 1975 | ... | 186 | 11 | 1,619 | 2,019 | 221 | 27 | 124 | 55 | 77 | — | 26,906 | 31,245 |
| 1976 | ... | 171 | 7 | 1,503 | 1,656 | 206 | 19 | 107 | 42 | 70 | — | 28,756 | 32,537 |
| 1977 | ... | 231 | 16 | 2,450 | 2,410 | 338 | 48 | 194 | 112 | 74 | — | 22,686 | 28,559 |
| 1978 | ... | 299 | 25 | 2,665 | 3,193 | 333 | 76 | 203 | 205 | 62 | 1 | 22,712 | 29,774 |
| 1979 | ... | 319 | 16 | 2,622 | 2,333 | 314 | 69 | 208 | 232 | 70 | — | 25,630 | 31,813 |
| 1979 | | | | | | | | | | | | | |
| हिसार | Hissar ... | 48 | 1 | 250 | 266 | 28 | 11 | 25 | 17 | 5 | — | 3,655 | 4,306 |
| सिरसा | Sirsa ... | 20 | 1 | 127 | 81 | 8 | 4 | 13 | 6 | 4 | — | 1,899 | 2,163 |
| भिवानी | Bhiwani ... | 16 | 1 | 114 | 93 | 29 | 4 | 6 | 10 | 3 | — | 1,754 | 2,030 |
| गुड़गांव | Gurgaon ... | 14 | 2 | 143 | 120 | 38 | 4 | 8 | 5 | 3 | — | 846 | 1,183 |
| फरीदाबाद | Faridabad... | 18 | 1 | 210 | 242 | 31 | 5 | 13 | 43 | 4 | — | 1,367 | 1,934 |
| जींद | Jind ... | 32 | 4 | 161 | 127 | 24 | 7 | 7 | 10 | 10 | — | 1,786 | 2,168 |
| महेन्द्रगढ़ | Mahendra-garh ... | 18 | 2 | 118 | 132 | 28 | 5 | 10 | 13 | 3 | — | 1,289 | 1,618 |
| अम्बाला | Ambala ... | 24 | — | 304 | 321 | 15 | 3 | 29 | 6 | 11 | — | 2,882 | 3,595 |
| करनाल | Karnal ... | 36 | 1 | 439 | 363 | 43 | 6 | 30 | 12 | 9 | — | 3,818 | 4,757 |
| कुरुक्षेत्र | Kurukshetra | 22 | — | 264 | 188 | 28 | 4 | 19 | 7 | 8 | — | 3,404 | 3,944 |
| रोहतक | Rohtak ... | 38 | 1 | 316 | 249 | 31 | 12 | 25 | 72 | 7 | — | 1,933 | 2,684 |
| सोनीपत | Sonepat ... | 33 | 2 | 176 | 151 | 11 | 4 | 23 | 31 | 3 | — | 997 | 1,431 |

प्राप्तिस्थान : महानिरीक्षक पुलिस, हरियाणा ।
*Source* : Inspector-General of Police, Haryana.

पुलिस, अपराध तथा कारागार
POLICE, CRIMES AND JAILS

हरियाणा में कारावास के स्थान
**Places of Confinement in Haryana**
( 31 दिसम्बर, 1979 को )
(As on 31st December, 1979)

संख्या No. 21·4

| जिला | District | | कारावास के स्थान *Places of confinement* | | | | |
|---|---|---|---|---|---|---|---|
| | | | केन्द्रीय जेल Central Jail | जिला जेल District Jail | अधीनस्थ जेल Subordinate Jail | न्यायिक हवालात Judicial lock-ups | जोड़ Total |
| हिसार | Hissar | ... | — | 2 | — | — | 2 |
| सिरसा | Sirsa | .. | — | — | 1 | — | 1 |
| भिवानी | Bhiwani | ... | — | 1 | 1 | — | 2 |
| गुड़गांव | Gurgaon | ... | — | 1 | 1 | — | 2 |
| फरीदाबाद | Faridabad | ... | — | — | 1 | 1 | 2 |
| जींद | Jind | ... | — | — | 1 | — | 1 |
| महेन्द्रगढ़ | Mahendragarh | ... | — | — | 2 | — | 2 |
| अम्बाला | Ambala | ... | 1 | — | — | 1 | 2 |
| करनाल | Karnal | ... | — | 1 | 1 | — | 2 |
| कुरुक्षेत्र | Kurukshetra | ... | — | — | 1 | — | 1 |
| रोहतक | Rohtak | .. | — | 1 | — | — | 1 |
| सोनीपत | Sonepat | ... | — | — | 1 | — | 1 |
| जोड़ | Total | .. | 1 | 6 | 10 | 2 | 19 |

प्राप्ति-स्थान : जेल महानिरीक्षक, हरियाणा ।
*Source* : Inspector-General of Prisons, Haryana.

संख्या No. 21.5

हरियाणा में कैदियों की संख्या ( श्रेणी के अनुसार )
**Number of Prisoners (Class-wise) in Haryana**

| विवरण | Particulars | | 1972 | 1973 | 1974 | 1975 | 1976 | 1977 | 1978 | 1979 |
|---|---|---|---|---|---|---|---|---|---|---|
| वर्ष के आरम्भ में— | At the beginning of the year— | | | | | | | | | |
| (क) दोष प्रमाणित | Convicted | ... | 2,276 | 1,782 | 1,690 | 1,627 | 1,632 | 1,606 | 1,069 | 1,251 |
| (ख) जांच के अधीन | Under trial | ... | 1,034 | 861 | 1,181 | 1,307 | 1,774 | 1,469 | 1, 156 | 1,633 |
| (ग) दीवानी | Civil | ... | 8 | 34 | 37 | 19 | 98 | 49 | 39 | 9 |
| वर्ष के दौरान दाखिल हुए— | Admitted during the year— | | | | | | | | | |
| (क) दोष प्रमाणित | Convicted | ... | 8,451 | 8,979 | 6,286 | 6,693 | 6,364 | 5,697 | 5,537 | 5,652 |
| (ख) जांच के अधीन | Under trial | ... | 17,960 | 27,659 | 24,174 | 25,450 | 25,709 | 20,873 | 20,746 | 22,116 |
| (ग) दीवानी | Civil | ... | 1,003 | 1,014 | 1,520 | 2,162 | 1,752 | 800 | 634 | 371 |
| वर्ष के दौरान रिहा किए गये— | Discharged during the year— | | | | | | | | | |
| (क) दोष प्रमाणित | Convicted | ... | 8,945 | 9,071 | 6,349 | 6,688 | 6,390 | 6.234 | 5,355 | 5,470 |
| (ख) जांच के अधीन | Under trial | ... | 18,133 | 27,339 | 24,048 | 24,983 | 26,014 | 21,186 | 20,269 | 22,605 |
| (ग) दीवानी | Civil | ... | 977 | 1,011 | 1,538 | 2,083 | 1,801 | 810 | 664 | 379 |
| वर्ष के अन्त में शेष— | Remaining at the end of the year— | | | | | | | | | |
| (क) दोष प्रमाणित | Convicted | ... | 1,782 | 1,690 | 1,627 | 1,632 | 1,606 | 1,069 | 1,251 | 1,433 |
| (ख) जांच के अधीन | Under trial | ... | 861 | 1,181 | 1,307 | 1,774 | 1,469 | 1,156 | 1,633 | 1,144 |
| (ग) दीवानी | Civil | — | 34 | 37 | 19 | 98 | 49 | 39 | 9 | 1 |

प्राप्ति-स्थान : जेल महानिरीक्षक, हरियाणा ।
*Source* : Inspector-General of Prisons, Haryana.

टिप्पणी.—इस तालिका में हरियाणा की जेलों, उप-जेलों और न्यायिक हवालातों के कैदी दिए गए हैं ।
*Note.*—This table includes prisoners in Jails, Sub-Jails and Judicial lock-ups in Haryana.

## पुलिस, अपराध तथा कारागार

## POLICE, CRIMES AND JAILS

### हरियाणा में जेलों/सहायक जेलों में कैदियों के पालन-पोषण पर हुआ खर्च*

### Expenditure on Maintenance of Prisoners in Jails/Subsidiary Jails in Haryana*

संख्या NO. 21.6

| विवरण | Particulars | 1972 | 1973 | 1974 | 1975 | 1976 | 1977 | 1978 | 1979 |
|---|---|---|---|---|---|---|---|---|---|
| 1 | | 2 | 3 | 4 | 5 | 6 | 7 | 8 | 9 |
| I. कैदियों की प्रतिदिन औसत संख्या | Daily average number of Prisoners ... | 2,907 | 3,188 | 3,031 | 3,192 | 3,216 | 2,646 | 2,467 | 2,475 |
| II. खर्च (000' रुपये)— | Expenditure (000' Rs) | | | | | | | | |
| (i) प्रशासन | Establishment ... | 1,696 | 1,963 | 2,262 | 2,625 | 2,933 | 2,953 | 3,046 | 3,689 |
| (ii) भोजन | Diet ... | 1,297 | 1,584 | 1,837 | 2,610 | 2,496 | 2,111 | 2,106 | 2,407 |
| (iii) अन्य | Others ... | 745 | 912 | 775 | 964 | 1,624 | 1,316 | 1,370 | 1,962 |
| जोड़ | Total ... | 3,738 | 4,459 | 4,874 | 6,199 | 7,053 | 6,380 | 6,522 | 8,058 |
| III. प्रति कैदी व्यय (रुपये) | Cost per prisoner (Rs) | 1,286 | 1,399 | 1,608 | 1,942 | 2,193 | 2,416 | 2,650 | 3,264 |

प्राप्ति-स्थान: जेल महानिरीक्षक, हरियाणा।

*Source* : Inspector-General of Prisons, Haryana.

*बढ़ौतरी, मुरम्मत और नई जेलों के निर्माण के खर्च के अतिरिक्त।

*Excluding cost of building new Jails, additions and repairs.

## हरियाणा के जेल-उद्योग की प्रगति

## Progress of Jail Industry of Haryana

संख्या No. 21.7

| मद | Item | निर्मित वस्तुओं का मूल्य (रुपये) Value of goods produced (rupees) | | | | | | | |
|---|---|---|---|---|---|---|---|---|---|
| | | 1972 | 1973 | 1974 | 1975 | 1976 | 1977 | 1978 | 1979 |
| 1 | | 2 | 3 | 4 | 5 | 6 | 7 | 8 | 9 |
| 1. बढ़ईगीरी | Carpentry ... | 13,63,153 | 8,83,765 | 10,18,945 | 10,23,411 | 7,25,119 | 7,05,129 | 8,26,085 | 6,72,131 |
| 2. वस्त्र | Textile ... | 3,06,666 | 2,28,414 | 2,28,744 | 1,52,568 | 2,98,293 | 2,18,492 | 1,49,412 | 1,89,753 |
| 3. चमड़ा | Leather ... | 12,014 | 18,968 | 18,492 | 84,802 | 13,651 | 15,893 | 11,647 | 14,656 |
| 4. दरियां | Durries ... | 61,616 | 61,092 | 84,569 | 65,962 | 45,476 | 57,892 | 16,470 | 23,012 |
| 5. सिलाई | Tailoring ... | 1,26,012 | 1,17,052 | 56,979 | 58,978 | 2,01,243 | 1,42,304 | 57,149 | 94,492 |
| 6. मुंज | Munj ... | 65,668 | 60,122 | 56,378 | 30,241 | 43,893 | 20,637 | 8,807 | 20,879 |
| 7. चिकें | Chicks ... | 22,119 | 46,321 | 32,992 | 32,453 | 20,454 | 15,610 | 8,373 | 12,225 |
| 8. तेल और तेल की खली | Oil and oil Cake ... | 78,555 | 40,487 | 1,32,072 | 43,295 | 9,756 | 5,177 | 4,592 | — |
| 9. तम्बू | Tents ... | 16,94,145 | 7,97,459 | 11,52,432 | 7,89,287 | 20,28,064 | 17,05,820 | 8,87,217 | 14,77,375 |
| 10. कम्बल | Blankets ... | 1,12,423 | 1,08,014 | 1,36,336 | 1,01,327 | 1,01,829 | 12,656 | 1,40,992 | — |
| 11. लोहारगिरी | Smithy ... | 31,773 | 58,834 | 1,40,090 | 1,22,259 | 3,01,790 | 2,37,741 | 1,71,092 | 2,37,851 |
| 12. निवार और पट्टा | Niwar and Tapes ... | 1,24,640 | 72,373 | 1,23,787 | 1,26,703 | 2,53,944 | 2,35,193 | 90,200 | 1,82,386 |
| 13. टैग और फीते | Tags & Laces ... | 3,980 | 13,763 | 9,960 | 13,149 | 3,565 | 1,217 | 758 | 9,966 |
| 14. टोकरियां | Baskets ... | — | — | — | — | — | — | — | — |
| 15. चाक | Chalks ... | 4,967 | 4,677 | 3,440 | 825 | 1,463 | — | 986 | — |
| 16. कसीदाकारी | Embroidery ... | — | — | — | — | — | — | — | — |
| 17. फिनाइल | Phenyle ... | 80,649 | 96,230 | 74,502 | 62,214 | 18,000 | 1,02,025 | 49,199 | 39,560 |
| 18. साबुन | Soap ... | * | 36,393 | 15,510 | 88,189 | 50,405 | 39,335 | 63,030 | 59,445 |
| 19. मुर्गीपालन | Poultry ... | 1,10,523 | 1,04,359 | 1,15,762 | 2,10,004 | 1,17,599 | 1,56,964 | 1,02,151 | 1,36,701 |
| 20. विविध | Miscellaneous ... | 1,07,921 | 65,932 | 1,33,734 | 42,526 | 1,00,221 | 75,436 | 95,521 | 1,50,584 |
| जोड़ | Total ... | 43,06,824 | 28,14,255 | 35,34,724 | 30,48,193 | 43,34,765 | 37,47,521 | 26,83,681 | 33,21,016 |

*फिनाइल में शामिल है

*Included under Phenyle.

प्राप्ति-स्थान:—जेल महानिरीक्षक, हरियाणा।

*Source* :—Inspector-General of Prisons, Haryana.

## खण्ड XXII

### हरियाणा की राज्य आय

हरियाणा की राज्य आय, राज्य की सीमा में होने वाली साधन आय के कुल योग को निर्दिष्ट करती है। राज्य आय का अनुमान लगाने के लिये इसकी समूची आर्थिक गतिविधि को, कृषि तथा पशुपालन, वन, उद्योग, मछली पालन, खनन तथा उत्खनन, बड़े पैमाने पर विनिर्माण छोटे पैमाने पर विनिर्माण, निर्माण कार्य, विद्युत, गैस तथा जल पूर्ति परिवहन संग्रहण, तथा संचार, व्यापार, होटल तथा जलपान गृह, बैंक व्यापार तथा बीमा, स्थावर सम्पदा तथा आवास गृहों का स्वामित्व, सार्वजनिक प्रशासन और अन्य सेवाएं जैसे 13 क्षेत्रों में वर्गीकृत किया गया है।

किसी वर्ष की कुल राज्य आय, उस वर्ष की जनसंख्या द्वारा विभक्त होकर प्रतिव्यक्ति आय को सूचित करती है जो कि मनुष्यों के जीवन स्तर की सूचक होती है।

ये अनुमान इस समय उपलब्ध आंकड़ों पर आधारित और आंशिक रूप से संशोधित हैं तथा तत्पश्चात अतिरिक्त सूचना मिलने एवं कार्यविधि के परिवर्तन पर संशोधनीय है।

प्रति व्यक्ति आय के आंकड़े 1971 तथा 1981 जन गणना की जनसंख्या के आधार पर बहिर्वेशित आंकड़ों द्वारा तैयार किए गये हैं।

इस खण्ड की प्रथम सारणी प्रचलित भावों के आधार पर हरियाणा के निवल उत्पाद (साधन लागत पर) की गतिविधि को प्रदर्शित करती है।

दूसरी सारणी राज्य के घरेलू उत्पाद के क्षेत्रवार वितरण को प्रचलित भावों के आधार पर प्रदर्शित करती है।

अन्तिम सारणी देश के विभिन्न राज्यों की प्रति व्यक्ति आय प्रचलित भावों पर प्रदर्शित करती है।

## SECTION XXII

### STATE INCOME OF HARYANA

The State Income refers to the aggregate of factor incomes originating within the boundary of the State. For estimating the State Income, the entire economic activity has been classified into thirteen sectors, viz., Agriculture and Animal Husbandry, Forestry, Fishery, Mining and Quarrying, Registered Manufacturing, Unregistered Manufacturing, Construction, Electricity, Gas and Water-Supply, Transport, Storage and Communication, Trade, Hotels and Restaurants, Banking and Insurance, Real Estate and Ownership of Dwellings, Public Administration and other Services.

The total State Income of a year divided by the population of that year gives per capita income which is an index of the level of living of the people.

These estimates are partially revised and are based on data available at the moment and are subject to revision necessitated by the availability of additional information and change in methodology.

The figures of per capita income have been arrived at on the basis of population projections made with the help of 1971 and 1981 Census data.

The first table in this section shows the comparison of movement of Net State Domestic product at factor cost at current prices.

The second table shows the sectoral distribution of the State Domestic Product at current prices.

The last table shows per capita income at current prices of various states in the country.

## राज्य आय
## STATE INCOME
### साधन लागत के आधार पर प्रचलित भावों पर निवल राज्य घरेलू उत्पाद की गतिविधि
### Movement of Net State Domestic Product at Factor cost at Current Prices

संख्या No. 22.1

| विषय Item | 1970-71 | 1971-72 | 1972-73 | 1973-74 | 1974-75 | 1975-76 | 1976-77 | 1977-73 | P. 1978-79 | P. 1979-80 |
|---|---|---|---|---|---|---|---|---|---|---|
| 1 | 2 | 3 | 4 | 5 | 6 | 7 | 8 | 9 | 10 | 11 |
| (क) निवल राज्य उत्पाद (करोड़ रुपए) (A) Net State product (Rs crores) ... | 862·91 | 954·48 | 1,033·77 | 1,275·29 | 1,382·85 | 1,494·82 | 1,841·00 | 2,045·80 | 2,170·33 | 2311·50 |
| (ख) प्रति व्यक्ति निवल उत्पाद (रुपये) (B) Per capita net product (Rs) ... | 870 | 939 | 992 | 1,194 | 1,264 | 1,333 | 1,602 | 1,736 | 1,797 | 1,867 |
| (ग) 1970–71 को आधार मान कर निवल राज्य उत्पाद का सूचकांक (C) Index number of net state product with 1970-71 as base ... | 100·0 | 110·6 | 119·8 | 147·8 | 160·3 | 173·2 | 213·4 | 237·1 | 251·5 | 267·9 |
| (घ) 1970–71 को आधार मान कर प्रति व्यक्ति निवल उत्पाद का सूचकांक (D) Index number of per capita net product with 1970-71 as base ... | 100·0 | 107·9 | 114·0 | 137·2 | 145·3 | 153·2 | 184·1 | 199·5 | 206.6 | 214·6 |

अनन्तिम
P—Provisional.

प्राप्ति स्थान: अर्थ तथा सांख्यिकीय संगठन, हरियाणा ।
*Source* : Economic and Statistical Organisation, Haryana,

## राज्य आय
## STATE INCOME

### विभिन्न उद्योगों से उत्पन्न हरियाणा की राज्य आय (प्रचलित भावों के आधार पर)
### State Income of Haryana by Industry Origin (at current prices)

संख्या No. 22.2

(करोड़ रुपये)
(Rs crores)

| उद्योग Industry | 1970-71 | 1971-72 | 1972-73 | 1973-74 | 1974-75 | 1975-76 | 1976-77 | 1977-78 | P 1978-79 | P 1979-80 |
|---|---|---|---|---|---|---|---|---|---|---|
| 1 | 2 | 3 | 4 | 5 | 6 | 7 | 8 | 9 | 10 | 11 |
| 1. कृषि तथा पशु पालन Agriculture and Animal Husbandry | 555.71 | 591.01 | 636·34 | 813.52 | 843·67 | 870·93 | 1,086·64 | 1,176.28 | 1,179·24 | 1,177.84 |
| 2. वन उद्योग तथा लट्ठे बनाना Forestry and Logging ... | 1.58 | 2.15 | 2·21 | 2.55 | 4·33 | 4·59 | 4·89 | 10.85 | 11.81 | 9.27 |
| 3. मछली पालन Fishery ... | 0·30 | 0.27 | 0·29 | 0.49 | 0·59 | 0·73 | 0·74 | 1.54 | 6·21 | 3.16 |
| 4. खनन तथा उत्खनन Mining and quarrying | 1.10 | 1·30 | 0.68 | 0·82 | 0·95 | 2.67 | 3·59 | 7.14 | 5·49 | 6·30 |
| उप जोड़ : प्राथमिक Sub-Total : Primary .. | 558.69 | 594.73 | 639·52 | 817.38 | 854·54 | 878·97 | 1,095·86 | 1,195.81 | 1,202·75 | 1196·57 |
| 5. विनिर्माण Manufacturing ... | 85.44 | 112.16 | 117·80 | 133·98 | 170·89 | 184·78 | 218·37 | 258.80 | 310.81 | 367.95 |
| 5.1 पंजीकृत Registered ... | 58·45 | 79.38 | 82·42 | 89.82 | 116.15 | 127·73 | 156·60 | 180.62 | 214·61 | 254.27 |
| 5.2 गैर पंजीकृत Un-registered ... | 26·99 | 32.78 | 35·38 | 44.16 | 54·74 | 57·05 | 61·77 | 78.18 | 96·20 | 113.68 |
| 6. निर्माण कार्य Construction ... | 36.45 | 42·89 | 45·86 | 49·27 | 38·99 | 51·31 | 70·78 | 72.80 | 78.22 | 91.24 |
| 7. विद्युत, गैस, तथा जल पूर्ति Electricity, Gas, and Water-supply... | 9·93 | 8.59 | 10·88 | 15·23 | 14·81 | 18·52 | 22·48 | 27.71 | 38.53 | 36·19 |
| उप-जोड़ : गौण Sub-Total : Secondary .. | 131.82 | 163.64 | 174·54 | 198.48 | 224.69 | 254·61 | 311·63 | 359.31 | 427.56 | 495.38 |
| 8. परिवहन, संग्रहण तथा संचार Transport, Storage and Communication | 29.17 | 34.90 | 35·53 | 33·67 | 40·50 | 46·96 | 59·32 | 68.08 | 70.25 | 83.26 |
| 8.1 रेलवे Railways | 7·69 | 9·06 | 8·88 | 7.97 | 10·79 | 13.21 | 16·91 | 17·76 | 17.41 | 18·25 |
| 8.2 अन्य साधनों द्वारा परिवहन तथा संग्रहण Transport by other means and storage | 16·98 | 21·73 | 22·33 | 20·40 | 24.12 | 28·00 | 34.70 | 41·78 | 43·53 | 54·35 |
| 8.3 संचार Communication | 4·50 | 4·11 | 4·32 | 5·30 | 5·59 | 5·75 | 7.71 | 8·54 | 9·31 | 10·66 |
| 9. व्यापार, होटल तथा जलपानगृह Trade, hotels and restaurants ... | 63·56 | 74·41 | 85·31 | 108.76 | 124·16 | 144·98 | 196·94 | 219.69 | 249.56 | 279·94 |
| उप-जोड़ : परिवहन संचार तथा व्यापार Sub-Total : Transport, Communication and Trade ... | 92.73 | 109·31 | 120·84 | 142.43 | 164·66 | 191·94 | 256·26 | 287.77 | 319.81 | 363·20 |
| 10. बैंक व्यापार तथा बीमा Banking and insurance ... | 9·33 | 10.28 | 11·50 | 15·16 | 18·64 | 25·23 | 28·80 | 34.56 | 38.09 | 42.01 |
| 11. स्थावर सम्पदा, आवास गृहों का स्वामित्व तथा व्यवसायिक सेवाएं Real estate, ownership of dwellings and business services ... | 13.86 | 14.40 | 15·51 | 19·77 | 23·44 | 27·57 | 28·29 | 29·75 | 30·83 | 31·97 |
| उप-जोड़ : वित्त तथा स्थावर सम्पदा Sub-Total : Finance and real estate | 23·19 | 24.68 | 27·01 | 34·93 | 42·08 | 52·80 | 57·09 | 64·31 | 68·92 | 73·98 |
| 12. सार्वजनिक प्रशासन Public administration ... | 19.52 | 22.25 | 26.80 | 31·16 | 35·56 | 45·60 | 49.39 | 52·07 | 60.41 | 76·79 |
| 13. अन्य सेवायें Other services ... | 36·96 | 39.87 | 45·06 | 50·91 | 61·32 | 70·90 | 71·37 | 86·53 | 90·88 | 105·58 |
| उप-जोड़ : सामुदायिक तथा निजी सेवाएं Sub-Total : Community and personal services ... | 56·48 | 62·12 | 71·86 | 82·07 | 96·88 | 116·50 | 120.76 | 138.60 | 151·29 | 182·37 |
| कुल आय (साधन लागत पर निवल घरेलू उत्पाद) Total Income (Net state domestic product at factor cost) ... | 862·91 | 954·48 | 1,033·77 | 1,275·29 | 1,382.85 | 1494·82 | 1,841·60 | 2,045.80 | 2,170.33 | 2,311.50 |

नोट — अनन्तिम
P = Provisional

प्राप्ति स्थान : अर्थ तथा सांख्यिकीय संगठन, हरियाणा ।
*Source* : Economic and Statistical Organisation, Haryana.

## राज्य आय
## STATE INCOME

### विभिन्न राज्यों तथा भारत संघ की प्रचलित भावों पर प्रति व्यक्ति आय
### Per Capita Income of various States and Indian Union at Current Pricer

सं॰ No. 22.3

(रुपये)
(Rupees)

| राज्य | State | 1970-71 | 1971-72 | 1972-73 | 1973-74 | 1974-75 | 1975-76 | 1976-77 | 1977-78 | 1978-79 | 1979-80 |
|---|---|---|---|---|---|---|---|---|---|---|---|
| 1 | | 2 | 3 | 4 | 5 | 6 | 7 | 8 | 9 | 10 | 11 |
| आंध्र प्रदेश | Andhra Pradesh ... | 586 | 628 | 659 | 863 | 1,020 | 895 | 895 | 1,018 | 1,083 | 1,176 |
| असम | Assam ... | 539 | 550 | 578 | 645 | 820 | 781 | 846 | 912 | 953 | 960 |
| बिहार | Bihar ... | 402 | 415 | 480 | 575 | 687 | 661 | 700 | 728 | 773 | .. |
| गुजरात | Gujarat ... | 829 | 830 | 762 | 1,121 | 1,038 | 1,215 | 1,340 | 1,452 | 1,505 | .. |
| हरियाणा | Haryana ... | 870 | 939 | 992 | 1,194 | 1,264 | 1,333 | 1,602 | 1,736 | 1,797 | 1,867 |
| हिमाचल प्रदेश | Himachal Pradesh ... | 678 | 716 | 769 | 936 | 1,048 | 1,078 | 1,029 | 1,178 | 1,295 | 1,317 |
| जम्मू व कशमीर | Jammu & Kashmir ... | 524 | 572 | 601 | 721 | 835 | 883 | 897 | 986 | 1,145 | .. |
| केरल | Kerala ... | 564 | 563 | 636 | 777 | 883 | 907 | 948 | 987 | 1,056 | |
| मध्य प्रदेश | Madhya Pradesh ... | 488 | 534 | 573 | 725 | 818 | 768 | 754 | 900 | 860 | 828 |
| महाराष्ट्र | Maharashtra ... | 809 | 850 | 881 | 1,125 | 1,380 | 1,393 | 1,505 | 1,637 | 1,694 | 1,903 |
| करनाटक | Karnataka ... | 685 | 698 | 712 | 973 | 1,077 | 1,005 | 999 | 1,132 | 1,136 | 1,267 |
| उड़ीसा | Orissa ... | 502 | 501 | 599 | 718 | 730 | 747 | 696 | 857 | 860 | 843 |
| पंजाब | Punjab ... | 1,030 | 1,080 | 1,172 | 1,438 | 1,525 | 1,597 | 1,812 | 1,966 | 2,088 | 2,278 |
| राजस्थान | Rajasthan ... | 620 | 561 | 597 | 833 | 851 | 857 | 899 | 809 | 1,023 | 913 |
| तमिल नाडु | Tamil Nadu ... | 583 | 651 | 675 | 808 | 841 | 860 | 972 | 1,051 | 1,116 | 1,350 |
| उत्तर प्रदेश | Uttar Pradesh ... | 486 | 497 | 605 | 673 | 760 | 730 | 834 | 949 | 965 | 981 |
| पश्चिमी बंगाल | West Bengal ... | 735 | 789 | 791 | 946 | 1,088 | 1,120 | 1,212 | 1,263 | 1,253 | 1,330 |
| भारत संघ | Indian Union ... | 633 | 660 | 712 | 871 | 1,000 | 1,021 | 1,086 | 1,210 | 1,267 | 1,379 |

आंकड़े अनन्तिम हैं ।
Figures are Provisional.

प्राप्ति स्थान:—(i) राज्य सांख्यिकीय ब्यूरो ।
(ii) केन्द्रीय संख्यान संगठन ।
*Source* :—(i) State Statistical Bureau.
(ii) Central Statistical Organisation

# खंड XXIII

## स्थानीय निकाय

इस खंड में हरियाणा में नगरपालिकाओं व अधिसूचित क्षेत्र समितियों के क्षेत्रफल, जनसंख्या, गठन, आय तथा व्यय सम्बन्धी जिला वार आंकड़े दिये गये हैं।

यह सूचना जिला सांख्यिकीय अधिकारियों के माध्यम से नगर पालिकाओं व अधिसूचित क्षेत्र समितियों से प्राप्त की गई है।

सारणी 23.1 हरियाणा में, जिला वार वर्ष 1977-78, से 1979-80 के लेखा, नगर पालिकाओं की संख्या, जनसंख्या, गठन, आय तथा व्यय को दिखाती है। सारणी 23.2 नगरपालिकाओं व अधिसूचित क्षेत्र समितियों अनुसार उसी प्रकार की सूचना दिखाती है। सारणियां 23.3 तथा 23.4 विभिन्न शीर्षों के अधीन क्रमश: आय तथा व्यय को दिखाती हैं।

# SECTION XXIII

## LOCAL BODIES

This section presents district-wise data on the area, population, constitution, income and expenditure of Municipal/Notified Area Committees in Haryana.

The information has been collected from the Municipal/Notified Area Committees through the District Statistical Officers.

Table 23.1 shows the number, population, constitution, income and expenditure of Municipal/Notified Area Committees in Haryana, district-wise Accounts for the years 1977-78 to 1979-80. Table 23.2 shows the similar information by municipalities. Tables 23.3 and 23.4 show the income and expenditure data under various heads respectively.

## स्थानीय निकाय

## LOCAL BODIES

### हरियाणा में नगरपालिकाओं व अधिसूचित क्षेत्र समितियों की संख्या, जन-संख्या, गठन, आय तथा व्यय (जिलावार)

### Number, Population, Constitution, Income and Expenditure of Municipal Committees and Notified Area Committees in Haryana (District-wise)

संख्या No. 23.1

(रुपये लाखों में) (Rupees in lakhs)

| जिला | District | नगरपालिकाओं एवं अधिसूचित कमेटियों की संख्या Number of Municipal committees/ Notified Area Committees | नगरपालिकाओं की सीमा में जन-संख्या (जन गणना 1981) Population witnin Municipal Committee-limits (Census 1981) | लेखा Accounts 1977-78 सदस्यों की संख्या Number of Members | 1977-78 आय Income | 1977-78 व्यय Expenditure | 1978-79 सदस्यों की संख्या Number of Members | 1978-79 आय Income | 1978-79 व्यय Expenditure | 1979-80 सदस्यों की संख्या Number of members | 1979-80 आय Income | 1979-80 व्यय Expenditure |
|---|---|---|---|---|---|---|---|---|---|---|---|---|
| | 1 | 2 | 3 | 4 | 5 | 6 | 7 | 8 | 9 | 10 | 11 | 12 |
| हिसार | Hissar ... | 8 | 2,82,495 | @ | 118 | 113 | @ | 155 | 152 | @ | 166 | 156 |
| सिरसा | Sirsa ... | 4 | 1,44,478 | @ | 69 | 64 | @ | 103 | 100 | @ | 99 | 99 |
| भिवानी | Bhiwani ... | 4 | 1,47,355 | @ | 67 | 70 | @ | 77 | 82 | @ | 74 | 78 |
| गुड़गांव | Gurgaon ... | 8 | 1,60,751 | @ | 101 | 98 | @ | 105 | 102 | @ | 118 | 109 |
| फरीदाबाद | Faridabad .. | 5 | 4,04,703 | @ | 259 | 273 | @ | 318 | 366 | @ | 400 | 396 |
| जींद | Jind ... | 6 | 1,28,716 | @ | 66 | 76 | @ | 72 | 73 | @ | 87 | 85 |
| महेन्द्रगढ़ | Mahendragarh... | 6 | 1,25,374 | @ | 104 | 86 | @ | 72 | 91 | @ | 103 | 84 |
| *अम्बाला | Ambala* ... | 9 | 2,98,634 | @ | 202 | 188 | @ | 326 | 330 | @ | 354 | 390 |
| करनाल | Karnal ... | 7 | 3,32,679 | @ | 175 | 166 | @ | 172 | 179 | @ | 186 | 186 |
| कुरुक्षेत्र | Kurukshetra .. | 7 | 1,86,018 | @ | 107 | 105 | @ | 104 | 110 | @ | 113 | 115 |
| रोहतक | Rohtak .. | 6 | 2,65,955 | 13 | 166 | 156 | 13 | 184 | 205 | 13 | 260 | 265 |
| सोनीपत | Sonepat ... | 3 | 1,52035 | @ | 87 | 61 | @ | 66 | 90 | @ | 93 | 86 |
| जोड़ | Total ... | 73 | 27,29,123 | 13 | 1,521 | 1,456 | 13 | 1,754 | 1,880 | 13 | 2,053 | 2,049 |

*अम्बाला छावनी, जगाधरी वर्कशाप तथा पिंजौर सम्बन्धी सूचना सम्मिलित नहीं है।

*Does not include C.B., Ambala Cantt, Jagadhari Workshop and Pinjore.

@निलम्बित suspended

प्राप्ति स्थान : जिला सांख्यिकीय अधिकारी

*Source* : District Statistical Officers.

स्थानीय
Local

संख्या No. 23·2

## हरियाणा में नगरपालिकाओं व अधिसूचित क्षेत्र समितियों की जनसंख्या, गठन, Population, Constitution, Income

| जिला District | नगरपालिका/अधिसूचित क्षेत्र समिति का नाम Name of Municipal/ Notified Area Committees | | नगर पालिका/अधिसूचित क्षेत्र समिति की सीमा में जन संख्या Population within Municipal/N.A. Committee limits (Census 1981) | संशोधित अनुमान Revised Estimates 1977-78 सदस्यों की संख्या No. of members | आय Income |
|---|---|---|---|---|---|
| 1 | 2 | | 3 | 4 | 5 |
| | | | | | रु० '000' Rs '000' |
| हिसार Hissar | 1. हिसार | Hissar ... | 1,13,194 | @ | 57,50 |
| | 2. हांसी | Hansi ... | 50,322 | @ | 22,61 |
| | 3. फतेहबाद | Fatehbad ... | 33,050 | @ | 13,36 |
| | 4. टोहाना | Tohana ... | 25,553 | @ | 10,75 |
| | 5. जाखल | Jakhal ... | 4,609 | 1 | 4,65 |
| | 6. उकलाना मंडी | Uklana Mandi ... | 7,061 | @ | 6,15 |
| | 8. रतिया | Ratia ... | 13,066 | @ | 3,36 |
| | 9. बरवाला | Barwala ... | 17,640 | @ | — |
| सिरसा Sirsa | 1. सिरसा | Sirsa ... | 89,048 | @ | 3,847 |
| | 2. मण्डी डबवाली | Mandi Dabwali ... | 29,008 | @ | 2,231 |
| | 3. कालांवाली | Kalanwali ... | 9,643 | @ | 6,11 |
| | 4. रानियां | Rania ... | 16,709 | @ | 1,66 |
| भिवानी Bhiwani | 1. लोहारू | Loharu ... | 7,247 | @ | 2,41 |
| | 2. भिवानी | Bhiwani ... | 1,01,263 | @ | 42,18 |
| | 3. चरखी दादरी | Charki Dadri ... | 27,315 | @ | 21,09 |
| | 4. बवानी खेड़ा | Bawani Khera ... | 11,530 | @ | 71 |
| गुड़गांव Gurgaon | 1. गुड़गांव | Gurgaon ... | 1,01,071 | @ | 77,37 |
| | 2. सोहना | Sohna ... | 12,664 | @ | 6,49 |
| | 3. पाटौदी | Pataudi ... | 8,422 | @ | 1,93 |
| | 4. हेली मण्डी | Haili Mandi ... | 10,143 | @ | 6,44 |
| | 5. नूह | Nuh ... | 58,62 | @ | 3,20 |
| | 6. फिरोजपुर झिरका | Ferozepur Jhirka ... | 9,400 | @ | 3,51 |
| | 7. फरूक्ख नगर | Farrukhnagar ... | 6,367 | @ | 2,04 |
| | 8. तावड़ू | Taoru ... | 6,822 | — | 8 |
| फरीदाबाद Faridabad | 1. फरीदाबाद कम्पलैक्स | Faridabad Complex ... | 3,26,968 | @ | 2,29,13 |
| | 2. पलवल | Palwal ... | 47,335 | @ | 22,31 |
| | 3. होडल | Hodal ... | 18,738 | @ | 5,71 |
| | 4. हसनपुर | Hassanpur ... | 5,110 | @ | 49 |
| | 5. हथीन | Hathin ... | 65,52 | @ | 77 |

निकाय
Bodies
आय तथा व्यय (जिलावार)
and Expenditure of Municipal Committees and Notified Area Committees in Haryana (District-wise)

| 1977-78 | | लेखा Accounts 1978-79 | | | लेखा Accounts 1979-80 | |
|---|---|---|---|---|---|---|
| व्यय Expenditure | सदस्यों की संख्या No. of members | आय Income | व्यय Expenditure | सदस्यों की संख्या No. of members | आय Income | व्यय Expenditure |
| 6 | 7 | 8 | 9 | 10 | 11 | 12 |
| रु० '000' Rs '000' | | रु० '000' Rs '000' | रु० '000' Rs '000' | | रु० '000' Rs '000' | रु० '000' Rs '000' |
| 55,27 | @ | 82,52 | 81,47 | @ | 93,96 | 81,87 |
| 22,96 | @ | 25,29 | 24,22 | @ | 26,83 | 27,07 |
| 12,14 | @ | 15,59 | 16,37 | @ | 17,01 | 18,34 |
| 10,82 | @ | 12,01 | 11,94 | @ | 9,82 | 9,78 |
| 4,83 | @ | 7,42 | 6,57 | @ | 6,94 | 6,84 |
| 4,89 | @ | 6,43 | 5,47 | @ | 4,87 | 6,55 |
| 2,23 | @ | 4,20 | 4,01 | @ | 4,21 | 4,01 |
| — | @ | 1,97 | 1,93 | @ | 1,63 | 1,29 |
| 34,37 | @ | 54,80 | 51,97 | @ | 54,79 | 56,62 |
| 21,71 | @ | 36,82 | 37,68 | @ | 34,50 | 32,75 |
| 6,06 | @ | 9,54 | 7,49 | @ | 8,15 | 7,58 |
| 1,58 | @ | 2,14 | 2,47 | @ | 1,74 | 1,79 |
| 3,49 | @ | 2,94 | 3,70 | @ | 3,35 | 3,45 |
| 44,61 | @ | 47,06 | 43,01 | @ | 49,09 | 51,83 |
| 21,51 | @ | 25,34 | 33,68 | @ | 18,69 | 20,68 |
| 42 | @ | 1,61 | 1,41 | @ | 2,39 | 1,68 |
| 77,82 | @ | 82,28 | 81,81 | @ | 81,39 | 80,94 |
| 6,87 | @ | 6,84 | 6,88 | @ | 8,46 | 8,38 |
| 2,02 | @ | 2,32 | 2,09 | @ | 4,08 | 3,26 |
| 2,95 | @ | 2,86 | 2,97 | @ | 9,82 | 5,42 |
| 3,17 | @ | 2,78 | 2,87 | @ | 3,05 | 3,38 |
| 3,43 | @ | 5,79 | 3,62 | @ | 5,33 | 4,04 |
| 2,14 | @ | 1,97 | 2,01 | @ | 2,29 | 2,23 |
| 19 | @ | 74 | 35 | @ | 3,56 | 1,84 |
| 2,44,61 | @ | 2,85,21 | 3,30,81 | @ | 3,57,81 | 3,56,78 |
| 21,17 | @ | 20,72 | 22,94 | @ | 29,06 | 29,85 |
| 5,98 | @ | 10,30 | 9,72 | @ | 10,83 | 7,34 |
| 38 | @ | 1,02 | 1,22 | @ | 1,53 | 1,08 |
| 62 | @ | 45 | 57 | @ | 71 | 71 |

| 1 | 2 | | | 3 | 4 | 5 | 6 |
|---|---|---|---|---|---|---|---|
| | | | | | | रु. '000' Rs '000' | रु. '000' Rs '000' |
| रोहतक Rohtak | 1. रोहतक | Rohtak | ... | 1,66,631 | @ | 1,09,04 | 94,67 |
| | 2. कलानौर | Kalanaur | ... | 12,380 | 13 | 3,29 | 3,45 |
| | 3. झज्जर | Jhajjar | ... | 24,246 | @ | 15,47 | 16,56 |
| | 4. बेरी | Beri | ... | 13,491 | @ | 3,10 | 2,,99 |
| | 5. बहादुरगढ़ | Bahadurgarh | ... | 37,485 | @ | 30,58 | 33,34 |
| | 6. महम | Meham | ... | 11,722 | @ | 4,58 | 4,59 |
| सोनीपत Sonepat | 1. सोनीपत | Sonepat | ... | 1,09,337 | @ | 63,92 | 40,02 |
| | 2. गनौर | Ganaur | ... | 16,489 | @ | 8,54 | 5,47 |
| | 3. गोहाना | Gohana | ... | 26,209 | @ | 14,71 | 15,33 |
| जीन्द Jind | 1. जुलाना | Julana | ... | 9,293 | @ | 4,48 | 4,63 |
| | 2. सफीदों | Safidon | ... | 15,068 | @ | 5,37 | 5,53 |
| | 3. नरवाना | Narwana | ... | 29,244 | @ | 18,21 | 18,33 |
| | 4. ऊचाना | Uchana | ... | 8,091 | @ | 3,37 | 3,26 |
| | 5. जींद | Jind | ... | 56,055 | @ | 33,85 | 43,40 |
| | 6. कलायत | Kalyat | ... | 10,965 | — | 81 | 70 |

*जगाधरी वर्कशाप तथा पिंजोर की सूचना शामिल नहीं है।

*Information of Jagadhri workshop and Pinjore is not included.

| 7 | 8 | 9 | 10 | 11 | 12 |
|---|---|---|---|---|---|
| | रु. '000' Rs '000' | रु. '000' Rs '000' | | रु. '000' Rs '000' | रु. '000' Rs '000' |
| @ | 91,41 | 1,17,83 | @ | 1,57,41 | 1,58,98 |
| 13 | 2,97 | 2,93 | @ | 2,83 | 3,06 |
| @ | 13,14 | 13,04 | @ | 15,27 | 15,60 |
| @ | 4,67 | 4,60 | @ | 3,50 | 3,48 |
| @ | 66,68 | 62,31 | @ | 76,77 | 79,32 |
| @ | 4,85 | 4,23 | @ | 4,49 | 4,81 |
| @ | 46,54 | 69,44 | @ | 64,22 | 62,66 |
| @ | 3,98 | 7,60 | @ | 11,92 | 6,44 |
| @ | 15,29 | 13,41 | @ | 16,51 | 17,04 |
| @ | 5,63 | 4,78 | @ | 5,82 | 6,14 |
| @ | 5,50 | 5,49 | @ | 9,31 | 8,86 |
| @ | 22,56 | 22,61 | @ | 21,05 | 19,10 |
| @ | 3,43 | 3,45 | @ | 8,32 | 8,35 |
| @ | 33,65 | 35,97 | @ | 41.05 | 40,45 |
| @ | 1,24 | 99 | @ | 1,52 | 1,78 |

@ निलम्बित
@Under Suspension

स्थानीय
Local

हरियाणा में नगरपालिकाओं/अधिसूचित क्षेत्र समितियों की जनसंख्या

लेखा No. 23.2

Population, Constitution, Income and

| जिला District | नगरपालिका/अधिसूचित क्षेत्र समिति का नाम Name of Municipal/ N.A. Committee | | नगरपालिका/अधिसूचित क्षेत्र समिति की सीमा में जनसंख्या Population within Municipal/N.A. Committee limits (Census 1981) | सदस्यों की संख्या No. of members | लेखा Accounts 1977-78 आय Income | व्यय Expenditure |
|---|---|---|---|---|---|---|
| 1 | 2 | | 3 | 4 | 5 | 6 |
| | | | | | रु०'000' Rs'000' | रु०'000' Rs '000' |
| महेन्द्रगढ़ Mahendragarh | 1. महेन्द्रगढ़ | Mahendragarh ... | 14,485 | @ | 7,22 | 7,39 |
| | 2. नारनौल | Narnaul ... | 41,431 | @ | 40,77 | 35,94 |
| | 3. बावल | Bawal ... | 7,763 | @ | 2,00 | 1,52 |
| | 4. कनीना | Kanina ... | 7,130 | @ | 2,74 | 1,33 |
| | 5. अटेली मंडी | Ateli Mandi ... | 2,993 | @ | 2,27 | 2,39 |
| | 6. रिवाड़ी | Rewari ... | 51,572 | @ | 49,22 | 37,95 |
| अम्बाला* Ambala* | 1. अम्बाला शहर | Ambala City ... | 1,04,532 | @ | 50,68 | 54,65 |
| | 2. कालका | Kalka ... | 21,360 | @ | 9,09 | 10,18 |
| | 3. सढौरा | Sadhaura ... | 10,131 | @ | 3,32 | 3,03 |
| | 4. यमुनानगर | Yamunanagar ... | 1,09,165 | @ | 1,06,98 | 90,58 |
| | 5. जगाधरी | Jagadhri ... | 50,989 | @ | 24,63 | 21,51 |
| | 6. छछरौली | Chhachrauli ... | 6,140 | @ | 2,25 | 1,89 |
| | 7. बुड़िया | Buria ... | 6,262 | @ | 79 | 71 |
| | 8. नारायणगढ़ | Naraingarh .. | 9,370 | @ | 4,53 | 5,25 |
| | 9. महेशनगर/अम्बाला सदर | Mahesh Nagar/Amb. Sadar | 80,715 | @ | समाप्त कर दी गई | — |
| करनाल Karnal | 1. करनाल | Karnal ... | 1,32,667 | @ | 99,32 | 97,87 |
| | 2. पानीपत | Panipat ... | 1,37,953 | @ | 61,49 | 54,20 |
| | 3. घरौंडा | Gharaunda ... | 17,328 | @ | 6,12 | 6,03 |
| | 4. नीलोखेड़ी | Nilokheri ... | 11,037 | @ | 3,97 | 3,40 |
| | 5. इन्द्री | Indri ... | 8,304 | @ | 1,90 | 1,99 |
| | 6. असन्ध | Assandh ... | 13,191 | @ | 1,90 | 1,52 |
| | 7. तरावड़ी | Taraori ... | 12,799 | @ | — | — |
| कुरुक्षेत्र Kurukshetra | 1. थानेसर | Thanesar ... | 49,047 | @ | 23,54 | 32,19 |
| | 2. लाडवा | Ladwa ... | 15,119 | @ | 10,68 | 11,41 |
| | 3. पूण्डरी | Pundri ... | 11,801 | @ | 1,17 | 1,03 |
| | 4. शाहबाद मारकंडा | Shahbad Markanda | 26,303 | @ | 10,55 | 9,18 |
| | 5. रादौर | Radaur ... | 8,111 | @ | 3,35 | 3,39 |
| | 6. कैथल | Kalthal ... | 58,367 | @ | 48,56 | 39,12 |
| | 7. पेहोवा | Pehowa ... | 17,270 | @ | 8,57 | 8,75 |

निकाय
Bodies
गठन, आय तथा व्यय (जिला वार)
Expenditure of Municipal/Notified Area Committees in Haryana (District-wise)

| लेखा Accounts 1978-79 | | | लेखा Accounts 1979-80 | | |
|---|---|---|---|---|---|
| सदस्यों की संख्या No. of members | आय Income | व्यय Expenditure | सदस्यों की संख्या No. of members | आय Income | व्यय Expenditure |
| 7 | 8 | 9 | 10 | 11 | 12 |
| | रु० '000' Rs '000' | रु० '000' Rs '000' | | रु० '000' Rs '000' | रु० '000' Rs '000' |
| @ | 8,19 | 8,13 | @ | 8,06 | 8,14 |
| @ | 21,10 | 27,16 | @ | 42,72 | 26,41 |
| @ | 2,88 | 2,48 | @ | 2,47 | 2,21 |
| @ | 1,63 | 1,18 | @ | 2,78 | 2,65 |
| @ | 2,09 | 2,43 | @ | 2,93 | 2,29 |
| @ | 36,30 | 49,61 | @ | 44,21 | 42,76 |
| @ | 63,02 | 63,48 | @ | 79,14 | 77,54 |
| @ | 9,83 | 7,17 | @ | 8,45 | 8,33 |
| @ | 2,34 | 2,16 | @ | 3,76 | 3,63 |
| @ | 1,26,19 | 1,25,87 | @ | 98,42 | 1,12,26 |
| @ | 35,09 | 35,59 | @ | 32,71 | 38,72 |
| @ | 2,35 | 2,67 | @ | 3,34 | 3,92 |
| @ | 70 | 76 | @ | 1,71 | 1,21 |
| @ | 3,21 | 2,81 | @ | 6,45 | 6,39 |
| @ | 83,03 | 89,24 | @ | 1,20,05 | 1,39,73 |
| @ | 84,54 | 83,16 | @ | 87,04 | 87,75 |
| @ | 63,04 | 74,28 | @ | 72,47 | 69,34 |
| @ | 6,52 | 6,19 | @ | 6,67 | 7,16 |
| @ | 4,91 | 4,33 | @ | 5,55 | 4,86 |
| @ | 2,35 | 2,22 | @ | 2,33 | 3,12 |
| @ | 3,08 | 3,23 | @ | 4,35 | 4,49 |
| @ | 7,50 | 6,11 | @ | 7,86 | 9,32 |
| @ | 25,30 | 24,87 | @ | 26,18 | 26,27 |
| @ | 10,80 | 10,63 | @ | 14,92 | 15,04 |
| @ | 63 | 76 | @ | 1,05 | 1,24 |
| @ | 10,73 | 9,03 | @ | 11,66 | 12,51 |
| @ | 2,61 | 2,65 | @ | 2,90 | 2,97 |
| @ | 45,12 | 52,83 | @ | 47,19 | 48,33 |
| @ | 9,06 | 9,24 | @ | 9,25 | 8,45 |

स्थानीय निकाय

LOCAL BODIES

## हरियाणा में नगरपालिकाओं व अधिसूचित क्षेत्र समितियों की आय

## Income of Municipalities and Notified Area Committees of Haryana

संख्या No. 23.3

(लाख रु०)
(Rs Lakhs)

| आय का साधन | Source of Income | लेखा Accounts 1977-78 | 1978-79 | 1979-80 |
|---|---|---|---|---|
| | 1 | 2 | 3 | 4 |
| (I) कर राजस्व | (I) Tax Revenue ... | 1038 | 1274 | 1346 |
| क. आय पर कर | (a) Taxes on Income ... | 3 | 4 | 3 |
| (i) व्यवसाय तथा व्यापार कर | (i) Profession or Trade Tax ... | 3 | 2 | 2 |
| (ii) सेवक कर | (ii) Servant's tax ... | — | 2 | 1 |
| (ख) पदार्थों तथा सेवाओं पर कर | (b) Taxes on Commodities and Services ... | 834 | 1003 | 1054 |
| (i) चुंगी | (i) Octroi ... | 620 | 839 | 895 |
| (ii) सीमाकर | (ii) Terminal Tax ... | 43 | — | 1 |
| (iii) जल कर | (iii) Water tax ... | 5 | 7 | 1 |
| (iv) गाड़ियों पर कर | (iv) Taxes on Vehicles ... | 4 | 4 | 4 |
| (v) पशुओं पर कर (कुत्तों के रजिस्टर करवाने की फीस समेत) | (v) Taxes on animals (including fees for registration of dogs) ... | 3 | 2 | 1 |
| (vi) गाड़ियों तथा पशुओं का पथ कर | (vi) Tolls on vehicles and animals ... | 11 | 16 | 15 |
| (vii) लोक सुरक्षा तथा सुविधाओं से आय (बिजली, आग इत्यादि) | (vii) Income from public safety and convenience (Lighting, fire etc.) ... | 1 | 2 | 3 |
| (viii) जल की फीस (पानी की बिक्री) | (viii) Water fee (Sale of water) ... | 93 | 114 | 115 |
| (ix) गाड़ियों के लाईसैन्सों की फीस (ड्राईविंग लाईसैन्सों समेत) | (ix) Fees for vehicles licences (including driving licences) ... | 3 | 3 | 4 |
| (x) कार्य भारिकों के लाइसेंन्सों की फीस | (x) Licence fees for job porters ... | — | — | 2 |
| (xi) खतरनाक तथा उत्तेजक व्यापार के लाईसैन्सों की फीस | (xi) Dangerous and offensive trade licence fees ... | 6 | 7 | 9 |
| (xii) पटाखे बजाने की फीस | (xii) Fees for letting of fire works ... | — | — | — |
| (xiii) स्थानीय दर | (xiii) Local Rate .. | 45 | 9 | 4 |
| ग—सम्पति तथा पूंजी व्यावहार पर कर | (c) Taxes on properties and Capital transactions ... | 201 | 267 | 289 |
| (i) इमारतों तथा भूमि पर कर | (i) Taxes on buildings and lands ... | 121 | 168 | 178 |
| (ii) भवन तथा भूमि के किराये | (ii) Rents of lands and buildings ... | 51 | 69 | 70 |
| (iii) डाक बंगले तथा सराए | (iii) Dak Bungalows and Sarais ... | 1 | — | — |
| (iv) उद्यान तथा सड़कों पर वृक्ष | (vi) Gardens and roadside trees ... | 1 | 7 | 9 |
| (v) तहबजारी फीसें (गलियों के हिस्सों के कब्जे की फीस समेत) | (v) Teh bazari fees (including fees for occupation of portions of streets) ... | 27 | 23 | 32 |
| (vi) भूमि व पूंजी की बेच | (vi) Sale of Land Property | — | — | — |

स्थानीय निकाय
LOCAL BODIES
हरियाणा में नगरपालिकाओं/अधिसूचित क्षेत्र समितियों की आय
Income of Municipalities/Notified Area Committees of Haryana

संख्या No. 23·3 (समाप्त concld.)

(लाख रु०)
(Rs Lakhs)

| आय का साधन | Source of Income | | लेखा Accounts 1977-78 | 1978-79 | 1979-80 |
|---|---|---|---|---|---|
| | 1 | | 2 | 3 | 4 |
| (II) प्रशासनिक प्राप्तियां | II Administrative Receipts | ... | 26 | 44 | 29 |
| (i) शिक्षा | (i) Education | ... | 2 | 1 | — |
| (ii) चिकित्सा | (ii) Medical | ... | — | — | — |
| (iii) जन-स्वास्थ्य | (iii) Public Health | ... | 24 | 43 | 29 |
| (III) अन्य प्राप्तियां-- | (III) Other Receipts | ... | 126 | 163 | 193 |
| (i) ब्याज प्राप्तियां | (i) Interest receipts | ... | 12 | 23 | 26 |
| (ii) निवेस पर आय | (ii) Income on Investment | ... | 42 | 63 | 63 |
| (iii) अन्य विभिन्न कर (कापी फीस इत्यादि) | (iii) Other general taxes ( copying fee etc.) | ... | 16 | 18 | 25 |
| (iv) विविध अविभाजित प्राप्तियां | (iv) Miscellaneous unclassified receipts | ... | 40 | 44 | 56 |
| (v) विविध:— | (v) Miscellaneous— | .. | | | |
| क--नगरपालिका कार्य | (a) Municipal Work | ... | 1 | 1 | — |
| ख--पशु चिकित्सा | (b) Veterinary Deptt. | ... | 1 | 2 | — |
| ग--जल सप्लाई | (c) Water Supply | ... | — | 1 | 3 |
| घ-- अन्य | (d) Others | .. | 14 | 11 | 20 |
| (IV) राजस्व अनुदान तथा ग्रांटें --- | (IV) Revenue grants, Contributions | ... | 29 | 39 | 78 |
| (i) अकाल सहायता के लिये अनुदान | (i) Grants for famine relief | ... | 5 | 2 | 2 |
| (ii) पशु अवरोध शालाओं के लिए सहायक अनुदान | (ii) Grants-in-aid for cattle pounds | ... | 13 | 18 | 4 |
| (iii) नौघाटों के लिए सहायक अनुदान | (iii) Grants-in-aid for ferries | ... | 1 | 1 | 3 |
| (iv) पशु-पालन विभाग के लिए सरकारी अनुदान | (iv) Contributions from Vetrinary Department | ... | 2 | 1 | — |
| (v) अन्य अनुदान तथा ग्रान्टें | (v) Other grants or contribution | ... | 8 | 17 | 69 |
| (V) पूंजीगत स्थानान्तरण--- | (V) Capital transfers | ... | 174 | 185 | 249 |
| (i) जल सप्लाई पूंजीगत खर्च के लिए अनुदान | (i) Grants for Capital expenditure on water supply | ... | 36 | 13 | 31 |
| (ii) जल सप्लाई कार्यों के लिए कटौतियां | (ii) Recoveries for water supply works | ... | 54 | 34 | 1 |
| (iii) जल निकास कार्यों के लिए सरकारी अनुदान | (iii) Contributions from Government for Drainage Works | ... | 13 | 5 | 22 |
| (iv) नगरपालिका के कार्य इत्यादि के लिए अनुदान | (iv) Contributions for Municipal Works | | 14 | 40 | 77 |
| (v) निलम्बित लेखे (लेखन सामग्री मुद्रण, स्टोर, पेशगी, जमा, पशु अवरोध शालायें, नौघाट इत्यादि) | (v) Suspense Accounts Stationary, printing, stocks, stores, Advances, Deposits, cattle pounds, ferries | ... | 57 | 93 | 118 |
| (VI) कर्ज— | (VI) Loans | ... | 128 | 49 | 158 |
| (i) जल सप्लाई कार्यों के लिए कर्ज | (i) Loans for water supply works | ... | 61 | 23 | 81 |
| (ii) जल निकास कार्यों के लिये कर्ज | (ii) Loans for drainage works | ... | 58 | 22 | 57 |
| (iii) विविध कार्यों के लिये कर्ज | (iii) Loans for general purposes | ... | 9 | 4 | 20 |
| (iv) अन्य कर्ज | (iv) Other loans | | — | — | — |
| कुल आय | Total Income | ... | 1521 | 1754 | 2053 |

स्थानीय निकाय
LOCAL BODIES

हरियाणा में नगरपालिकाओं/अधिसूचित क्षेत्र समितियों का व्यय
Expenditure of Municipalities/Notified Area Committees of Haryana

संख्या No. 23·4

(लाख रु०)
(Rs Lakhs)

| व्यय विवरण | Items of Expenditure | लेखा Accounts 1977-78 | 1978-79 | 1979-80 |
|---|---|---|---|---|
| | 1 | 2 | 3 | 4 |
| I. सामान्य विभाग— | I GENERAL DEPARTMENTS ... | 434 | 543 | 625 |
| (क) सामान्य | (A) General ... | 138 | 175 | 234 |
| (ख) कर तथा लाइसेंस विभाग | (B) Tax and Licencing Department ... | 152 | 190 | 204 |
| (i) चुंगी | (i) Octroi ... | 135 | 169 | 181 |
| (ii) सीमाकर | (ii) Terminal Tax ... | — | — | — |
| (iii) गाड़ियों पर कर तथा लाईसेंस फीस | (iii) Taxes and Licencing fees for vehicles | 8 | 7 | 8 |
| (iv) अन्य कर तथा फीसें | (iv) Other taxes and fees ... | 9 | 14 | 15 |
| (ग) नगरपालिका सम्पत्ति | (C) Municipal Properties ... | 51 | 66 | 65 |
| (i) किराये की भूमि तथा इमारतें | (i) Rented lands and buildings ... | 18 | 28 | 24 |
| (ii) डाक बंगले तथा सराय | (ii) Dak Bungalows and Sarais ... | 4 | 4 | 2 |
| (iii) उद्यान तथा सड़कों के किनारे वृक्ष | (iii) Gardens and roadside trees ... | 28 | 32 | 38 |
| (iv) तहबजारी फीस | (iv) Tehbazari fees ... | 1 | 2 | 1 |
| (घ) लोक सुरक्षा तथा सुविधा (उपभोग व पूंजीगत खर्चे तथा अनुदान इत्यादि) | (D) Public safety and convenience (including consumption expenditure, capital outlay, contributions etc.) ... | 93 | 112 | 122 |
| (i) पुलिस | (i) Police ... | — | — | — |
| (ii) बिजली | (ii) Lighting ... | 65 | 74 | 86 |
| (iii) आग | (iii) Fire ... | 25 | 35 | 34 |
| (iv) पशु अवरोध शालायें | (iv) Pounds ... | 1 | 2 | 1 |
| (v) विविध | (v) Miscellanous ... | 2 | 1 | 1 |
| II. शिक्षा | II EDUCATION ... | 26 | 32 | 22 |
| (i) प्रशासन | (i) Direction ... | — | — | — |
| (ii) महाविद्यालय | (ii) Colleges ... | 2 | 1 | 2 |
| (iii) उच्च विद्यालय | (iii) High Schools ... | 1 | — | 1 |
| (iv) मिडल विद्यालय | (iv) Middle Schools ... | — | — | — |
| (v) प्राथमिक विद्यालय | (v) Primary Schools ... | 4 | 6 | 4 |
| (vi) सार्वजनिक पुस्तकालय, संग्रहालय इत्यादि | (vi) Public Libraries, museums etc. ... | 19 | 25 | 15 |
| III. चिकित्सा— | III MEDICAL ... | 6 | 7 | 8 |
| (i) प्रशासन | (i) Administration ... | 1 | 1 | 1 |
| (ii) अस्पताल तथा औषधालय | (ii) Hospitals and dispensaries ... | 5 | 6 | 7 |
| (iii) पागलों, कुष्ट रोगियों तथा कंगालों के इलाज की वसूली तथा खर्च | (iii) Charges for lunatics, lepers and anti-rabic treatment of paupers ... | — | — | — |

स्थानीय निकाय
LOCAL BODIES

हरियाणा में नगरपालिकाओं/अधिसूचित क्षेत्र समितियों का व्यय
Expenditure of Municipalities/Notified Area Committees of Haryana

संख्या No. 23.4 (समाप्त concld.)

(लाख रु०)
(Rs Lakhs)

| व्यय विवरण | Items of Expenditure | लेखा Accounts 1977-78 | 1978-79 | 1979-80 |
|---|---|---|---|---|
| | 1 | 2 | 3 | 4 |
| IV. जन स्वास्थ्य— | (IV) PUBLIC HEALTH ... | 418 | 541 | 641 |
| (i) प्रशासन | (i) Administration ... | 11 | 14 | 13 |
| (ii) जन्म मरण आंकड़े तथा शिशु कल्याण | (ii) Vital Statistics and Infant welfare ... | 1 | 1 | 1 |
| (iii) टीके लगाना | (iii) Vaccination ... | 3 | 3 | 3 |
| (iv) प्लेग तथा दूसरी बिमारियां | (iv) Plague and other epidemic diseases ... | 11 | 14 | 11 |
| (v) सफाई | (v) Conservancy ... | 212 | 264 | 328 |
| (vi) जल निकास | (vi) Drainage ... | 177 | 238 | 278 |
| (vii) खाद्य सप्लाई पर नियन्त्रण (मण्डियां, वध शालायें इत्यादि) | (vii) Control of food supplies (Markets, slaughter houses etc.) ... | 3 | 7 | 6 |
| (viii) कंगालों को दफनाना व जलाना | (viii) Burning and burials of paupers etc. | — | — | 1 |
| V. जल सप्लाई— | (V) WATER SUPPLY ... | 308 | 395 | 375 |
| (i) प्रशासन | (i) Administration ... | 18 | 24 | 27 |
| (ii) जल के राजस्व की वसूली | (ii) Collection of revenue from water ... | 8 | 4 | 12 |
| (iii) नहरों के पानी की लागत | (iii) Cost of Canal water ... | 5 | 4 | 8 |
| (iv) देखभाल (निर्माण भंडार समेत) | (iv) Maintenance (including work stores) | 81 | 104 | 100 |
| (v) जल विश्लेषण | (v) Water analysis ... | 8 | — | 11 |
| (vi) पूंजीगत खर्चे | (vi) Capital expenditure ... | 102 | 159 | 99 |
| (vii) कर्जे (क) ब्याज | (vii) Loans (a) Interest ... | 49 | 56 | 64 |
| (ख) पुन: अदायगी | (b) Repayment ... | 37 | 44 | 54 |
| VI. पशु चिकित्सा विभाग | (VI) VETERINARY DEPARTMENT ... | 1 | — | 36 |
| (i) पशु चिकित्सा हस्पताल | (i) Veterinary Hospitals ... | 1 | — | 36 |
| (ii) पशु जुल्म बचाव सोसाईटी को अनुदान | (ii) Grant to society for prevention of cruelty to animals ... | — | — | — |
| (iii) पशुओं और घोड़ों के मेले | (iii) Horse and Cattle fairs ... | — | — | — |
| VII. नगरपालिका कार्य | (VII) MUNICIPAL WORKS ... | 177 | 217 | 208 |
| (i) प्रशासन | (i) Administration ... | 43 | 42 | 34 |
| (ii) गलियां (जल देना, देखभाल, कर्जे समेत) | (ii) Streets (Maintenance, watering, loans etc.) ... | 133 | 174 | 174 |
| (iii) परिपालन | (iii) Execution ... | 1 | 1 | — |
| VIII. निलम्बित लेखे | (VIII) SUSPENSE ACCOUNTS ... | 84 | 95 | 133 |
| IX अदृष्ट प्रभार के लिये उपलम्भ | (IX) Reserve for unforseen charges ... | 2 | 50 | 1 |
| कुल खर्चे (I से IX) | Total Expenditure (I to IX) ... | 1456 | 1880 | 2049 |

## खण्ड XXIV
## रजिस्ट्रीकरण

इस अनुभाग में वर्ष 1970-71 से 1979-80 तक रजिस्ट्रीकरण कार्यालयों की संख्या, सम्पत्ति रजिस्ट्रीकरण की संख्या अन्तरित सम्पत्ति का कुल मूल्य और उसमें सरकार को कुल प्राप्तियों के सम्बन्ध में आंकड़े दिए गए हैं।

ये आंकड़े महा-निरीक्षक, रजिस्ट्रीकरण, हरियाणा से प्राप्त किए गए हैं।

## SECTION XXIV

## REGISTRATION

This section contains data on the number of registration offices, number of registrations of property, aggregate value of property transferred and the total receipts therefrom to the Government from 1970-71 to 1979-80.

The data have been obtained from the Inspector General of Registration, Haryana.

## रजिस्ट्रीकरण
## REGISTRATION

### हरियाणा में रजिस्ट्रीकृत दस्तावेजों की संख्या और विवरण और अन्तरित सम्पति का मूल्य
### Number and Description of Registered Documents and Value of Property Transferred in Haryana

संख्या No. 24.1

| वर्ष/जिला Year/District | | सम्पत्ति-रजिस्ट्री संख्या Number of registrations of property | | | | | | अन्तरित सम्पति का समस्त मूल्य (000 रुपए) Aggregate value of property transferred (000 Rs) | | | कुल प्राप्तियां (000 रुपए) Total receipts (000 Rs) |
|---|---|---|---|---|---|---|---|---|---|---|---|
| | | रजिस्ट्री कार्यालयों की संख्या Number of Registration offices | अचल सम्पति Immovable property: अनिवार्य Compulsory | ऐच्छिक Optional | जोड़ Total | चल सम्पत्ति Movable Property | कुल जोड़ Grand total | अचल सम्पत्ति Immovable Property | चल सम्पत्ति Movable Property | जोड़ Total | |
| 1 | | 2 | 3 | 4 | 5 | 6 | 7 | 8 | 9 | 10 | 11 |
| 1970-71 | .. | 45 | 85,821 | 31 | 85,852 | 9,072 | 94,924 | 5,78,312 | 2,384 | 5,80,696 | 6,339 |
| 1971-72 | .. | 47 | 85,860 | 12 | 85,872 | 8,517 | 94,389 | 6,42,170 | 2,271 | 6,44,441 | 6,518 |
| 1972-73 | .. | 51 | 95,625 | 18 | 95,643 | 10,107 | 1,05,750 | 7,56,162 | 6,215 | 7,62,377 | 7,201 |
| 1973-74 | .. | 51 | 96,329 | 6 | 96,335 | 9,644 | 1,05,979 | 7,60,555 | 4,953 | 7,65,508 | 7,674 |
| 1974-75 | .. | 51 | 98,540 | 62 | 98,602 | 10,460 | 1,09,062 | 9,28,883 | 4,269 | 9,33,152 | 8,455 |
| 1975-76 | .. | 52 | 92,235 | 239 | 92,474 | 10,034 | 1,02,508 | 12,50,127 | 2,793 | 12,52,920 | 8,923 |
| 1976-77 | .. | 52 | 1,81,924 | 2,679 | 1,84,603 | 28,049 | 2,12,652 | 11,45,726 | 3,042 | 11,48,768 | 7,719 |
| 1977-78 | .. | 53 | 1,12,010 | 181 | 1,12,191 | 13,607 | 1,25,798 | 16,45,124 | 6,681 | 16,51,805 | 10,085 |
| 1978-79 | .. | 53 | 1,28,033 | 5 | 1,28,038 | 13,726 | 1,41,764 | 17,36,391 | 3,069 | 17,39,460 | 12,634 |
| 1979-80 | .. | 65 | 1,33,136 | 2 | 1,33,138 | 14,599 | 1,47,737 | 15,92,665 | 2,074 | 15,94,739 | 13,521 |
| 1979-80 | | | | | | | | | | | |
| हिसार | Hissar .. | 7 | 15,295 | 1 | 15,296 | 1,607 | 16,903 | 2,02,534 | 994 | 2,03,528 | 1,735 |
| सिरसा | Sirsa .. | 4 | 10,270 | 1 | 10,271 | 1,218 | 11,489 | 1,95,503 | 44 | 1,95,247 | 1,499 |
| भिवानी | Bhiwani .. | 5 | 6,989 | — | 6,989 | 1,067 | 8,056 | 84,005 | 64 | 84,069 | 653 |
| गुड़गांव | Gurgaon .. | 6 | 9,699 | — | 9,699 | 1,194 | 10,893 | 93,728 | 5 | 93,733 | 842 |

| | | | | | | | | | | | | |
|---|---|---|---|---|---|---|---|---|---|---|---|---|
| फरीदाबाद | Faridabad | .. | 5 | 13,758 | — | 13,758 | 3,686 | 17,444 | 1,84,695 | 307 | 1,85,002 | 1,140 |
| जीन्द | Jind | .. | 4 | 7,101 | — | 7,101 | 704 | 7,805 | 98,112 | 62 | 98,174 | 622 |
| महेन्द्रगढ़ | Mahendragarh | | 5 | 6,891 | — | 6,891 | 602 | 7,493 | 61,423 | 92 | 61,515 | 575 |
| अम्बाला | Ambala | .. | 7 | 17,161 | — | 17,161 | 1,057 | 18,218 | 1,81,446 | — | 1,81,446 | 1,700 |
| करनाल | Karnal | .. | 6 | 15,196 | — | 15,196 | 1,026 | 16,222 | 1,66,627 | 464 | 1,67,091 | 1,671 |
| कुरुक्षेत्र | Kurukshetra | .. | 6 | 11,643 | — | 11,643 | 708 | 12,351 | 1,25,008 | — | 1,25,008 | 1,418 |
| रोहतक | Rohtak | .. | 6 | 11,458 | — | 11,458 | 897 | 12,355 | 1,14,579 | 5 | 1,14,584 | 981 |
| सोनीपत | Sonepat | .. | 4 | 7,675 | — | 7,675 | 833 | 8,508 | 85,305 | 37 | 85,342 | 685 |

प्राप्ति स्थान:—महानिरीक्षक, रजिस्ट्रीकरण, हरियाणा ।
*Source*.—Inspector-General of Registration, Haryana.

## खण्ड XXV

# मिश्रित पूंजी कम्पनियां

पहली तीन सारणियों में क्रमशः रजिस्टर हुई कम्पनियां, चालू कम्पनियां (सरकारी और गैर-सरकारी लिमिटैड) और काम बन्द करने वाली कम्पनियों की जिलावार संख्या दी गई है ।

सारणी 25.5 में 1979-80 के दौरान आकार और औद्योगिक वर्गीकरण के अनुसार हरियाणा में (जिलावार) रजिस्टर हुई मिश्रित पूंजी कम्पनियों का वितरण दिखाया गया है ।

अन्तिम सारणी में देश में कम्पनियों की संख्या और उनकी पूंजी दिखाई गई है।

इस खंड के लिये आंकड़े कम्पनियों के रजिस्ट्रार, हरियाणा तथा दिल्ली (भारत सरकार), नई दिल्ली और कम्पनी कार्य विभाग (भारत सरकार), नई दिल्ली से लिए गए हैं ।

## SECTION XXV

# JOINT STOCK COMPANIES

The first three tables show the district wise number of registered companies, public and private limited companies operting and companies ceased working in Haryana, respectively.

Table 25.5 gives the distribution of new joint stock companies registered in Haryana (district wise) during 1979-80 according to size and industrial classification.

The last table shows the number and paid-up capital of companies in India.

The data for this section have been collected from the office of the Registrar of Companies, Haryana and Delhi (Government of India), New Delhi and Department of Company Affairs (Government of India), New Delhi.

# मिश्रित पूंजी-कम्पनियां
# JOINT STOCK COMPANIES

## हरियाणा में रजिस्टर हुई कम्पनियां
## Companies Registered in Haryana

संख्या No. 25.1

| वर्ष / जिला | Year / District | | रजिस्टर हुई कम्पनियों की संख्या Number of Companies Registered | अधिकृत पूंजी (हजार रुपए) Authorised Capital (Thousand rupees) |
|---|---|---|---|---|
| | 1 | | 2 | 3 |
| | 1969-70 | ... | 18 | 1,03,400 |
| | 1970-71 | ... | 29 | 49,340 |
| | 1971-72 | ... | 34 | 46,100 |
| | 1972-73 | ... | 23 | 36,940 |
| | 1973-74 | ... | 34 | 1,80,970 |
| | 1974-75 | ... | 27 | 1,03,600 |
| | 1975-76 | ... | 24 | 26,390 |
| | 1976-77 | ... | 18 | 21,100 |
| | 1977-78 | ... | 16 | 1,06,450 |
| | 1978-79 | ... | 25 | 49,500 |
| 1979-80 | 1979-80 | ... | 28 | 50,450 |
| हिसार | Hissar | ... | 6 | 10,300 |
| सिरसा | Sirsa | ... | — | — |
| भिवानी | Bhiwani | ... | — | — |
| गुड़गांव | Gurgaon | ... | 1 | 500 |
| फरीदाबाद | Faridabad | ... | 11 | 15,950 |
| जींद | Jind | ... | — | — |
| महेन्द्रगढ़ | Mahendragarh | ... | 1 | 20,000 |
| अम्बाला | Ambala | ... | 5 | 1,700 |
| करनाल | Karnal | ... | — | — |
| कुरुक्षेत्र | Kurukshetra | ... | — | — |
| रोहतक | Rohtak | ... | — | — |
| सोनीपत | Sonepat | ... | — | — |
| अन्य* | Others* | ... | 4 | 2,000 |

प्राप्ति स्थान :—कम्पनियों के लिये रजिस्ट्रार, हरियाणा तथा दिल्ली, भारत सरकार, नई दिल्ली ।

*Source* :—Registrar of Companies, Haryana and Delhi (Government of India), New Delhi.

*पंजीकृत कम्पनियां जिन्होंने रजिस्टर्ड कार्यालय का पता नहीं दिया है ।

*Companies which have not intimated their registered office addresses.

## मिश्रित पूंजी कम्पनियां
## JOINT STOCK COMPANIES

### हरियाणा में चालू कम्पनियों (सरकारी और गैर-सरकारी लिमिटेड) की संख्या
### Number of Public and Private Limited Companies Operating in Haryana

संख्या No. 25·2

| वर्ष / जिला | year / District | | कम्पनियों की संख्या Number of Companies | | |
|---|---|---|---|---|---|
| | | | सरकारी Public | गर-सरकारी Private | जोड़ Total |
| | 1 | | 2 | 3 | 4 |
| | 1969-70 | ... | 54 | 182 | 236 |
| | 1970-71 | ... | 53 | 208 | 261 |
| | 1971-72 | ... | 66 | 227 | 293 |
| | 1972-73 | ... | 67 | 243 | 310 |
| | 1973-74* | ... | 84 | 267 | 351 |
| | 1974-75 | ... | 91 | 287 | 378 |
| | 1975-76 | ... | 96 | 306 | 402 |
| | 1976-77 | ... | 107 | 310 | 417 |
| | 1977-78 | ... | 110 | 323 | 433 |
| | 1978-79 | ... | 119 | 339 | 458 |
| 1979-80 | 1979-80 | ... | 124 | 362 | 486 |
| हिसार | Hissar | ... | 8 | 21 | 29 |
| सिरसा | Sirsa | ... | 3 | 4 | 7 |
| भिवानी | Bhiwani | ... | 5 | 10 | 15 |
| गुड़गांव £ | Gurgaon£ | ... | 42 | 131 | 173 |
| जींद | Jind | ... | 2 | 9 | 11 |
| महेन्द्रगढ़ | Mahendragarh | ... | 1 | 2 | 3 |
| अम्बाला | Ambala | ... | 22 | 61 | 83 |
| करनाल | Karnal | ... | 4 | 28 | 32 |
| कुरुक्षेत्र | Kurukshetra | ... | 4 | 5 | 9 |
| रोहतक | Rohtak | ... | 10 | 43 | 53 |
| सोनीपत | Sonepat | ... | 20 | 23 | 43 |
| अन्य** | Others** | ... | 3 | 25 | 28 |

प्राप्ति स्थान:—कम्पनियों के लिये रजिस्ट्रार, हरियाणा तथा दिल्ली, भारत सरकार, नई दिल्ली।
*Source*: Registrar of Companies, Haryana and Delhi (Government of India, New Delhi.

*बिना लाभ की 8 संस्थाएं शामिल हैं।
*Includes eight associations not for profit.
**पंजीकृत कम्पनियां जिन्होंने रजिस्टर्ड कार्यालय का पता नहीं दिया है।
Companies which have not intimated their Registered Office addresses.
£जिला फरीदाबाद की सूचना भी सम्मिलित है।
£Includes the information of district Faridabad also.

## मिश्रित पूंजी कम्पनियां
## JOINT STOCK COMPANIES

### हरियाणा में कम्पनियों की संख्या जिन्होंने ( सरकारी और गैर-सरकारी लिमिटेड) काम करना बन्द किया।
### Companies (Public and Private limited) Ceased operating in Haryana

संख्या No. 25.3

| वर्ष / जिला | Year / District | | जितनी कम्पनियां बन्द हुई Number of Companies ceased operating | प्रदत्त पूंजी (हजार रुपए) Paid-up Capital (Thousand Rupees) |
|---|---|---|---|---|
| | 1 | | 2 | 3 |
| | 1969-70 | ... | 4 | 480 |
| | 1970-71 | ... | 4 | 712 |
| | 1971-72 | ... | 2 | 150 |
| | 1972-73 | ... | 6 | 266 |
| | 1973-74 | ... | 1 | 35 |
| | 1974-75 | ... | 3* | 297 |
| | 1975-76 | ... | — | — |
| | 1976-77 | ... | — | — |
| | 1977-78 | ... | 1 | 50 |
| | 1978-79 | ... | 3 | 460 |
| 1979-80 | 1979-80 | ... | 4 | 366·5 |
| हिसार | Hissar | ... | — | — |
| सिरसा | Sirsa | ... | — | — |
| भिवानी | Bhiwani | ... | — | — |
| गुड़गांव | Gurgaon | ... | — | — |
| जींद | Jind | ... | — | — |
| महेन्द्रगढ़ | Mahendragarh | ... | 1 | 12·5 |
| अम्बाला | Ambala | ... | — | — |
| करनाल | Karnal | ... | — | — |
| कुरुक्षेत्र | Kurukshetra | ... | — | — |
| रोहतक | Rohtak | ... | — | — |
| सोनीपत | Sonepat | ... | — | — |
| अन्य** | Others** | ... | 3 | 354 |

प्राप्ति स्थान—रजिस्ट्रार कम्पनियां, हरियाणा तथा दिल्ली, भारत सरकार, नई दिल्ली।

*Source* :—Registrar of Companies, Haryana and Delhi (Government of India), New Delhi.

*इन 3 कम्पनियों को पहले ही कार्य कर रही कम्पनियों की संख्या में से घटाया जा चुका है जिस समय इनका दिवालिया निकला था।

These 3 companies were already deducted at the time of their coming into liquidation.

**पंजीकृत कम्पनियां जिन्होंने पंजीकृत कार्यालय का पता नहीं दिया है।

**Companies which have not intimated their Registered Office addresses.

## मिश्रित पूंजी कम्पनियां
## JOINT STOCK COMPANIES

### आकार, नमूना और औद्योगिक वर्गीकरण के अनुसार 1979–80 के दौरान हरियाणा में रजिस्टर हुई नई मिश्रित पूंजी कम्पनियों का वितरण
### Distribution of New Joint Stock Companies Registered in Haryana During 1979-80 According to Size, Pattern and Industrial Classification

संख्या No. 25.4

| औद्योगिक वर्गीकरण | Industrial Classification | अधिकृत पूंजी के अनुसार आकार वर्ग Size Group according to authorised capital | | | | | | |
|---|---|---|---|---|---|---|---|---|
| | | 1 लाख रुपए से कम Below Rs. 1 lakh | 1 लाख और 5 लाख रुपए से कम Rs. 1 lakh and under Rs 5 lakhs | 5 लाख और 10 लाख रुपए से कम Rs. 5 lakhs and under Rs. 10 lakhs | 10 लाख रुपए और 25 लाख रुपए से कम Rs. 10 lakhs and under Rs. 25 lakhs | 25 लाख रुपए और इस से अधिक Rs. 25 lakhs and above | संस्था जिसकी शेयर पूंजी नहीं Association not having share capital | जोड़ Total |
| 1 | | 2 | 3 | 4 | 5 | 6 | 7 | 8 |
| 0 कृषि और इससे सम्बद्ध कार्य | Agriculture and allied activities ... | — | — | 1 | 1 | — | — | 2 |
| 1. खान और उत्खान | Mining and Quarrying ... | — | — | — | — | — | — | — |
| 2. खाद्य पदार्थों, वस्तुओं, चमड़ा तथा चमड़े से बनी वस्तुओं को प्रसाधित और निर्मित करना | Processing and manufacturing of Food Stuffs, Textiles, leather and leather products ... | — | 3 | 2 | — | 2 | — | 7 |
| 3. धातुओं और रसायनों और रसायनों से बनी वस्तुओं को प्रसाधित और निर्मित करना | Processing and Manufacturing of Metals and Chemicals and chemical Products... | — | 2 | 6 | 1 | 1 | — | 10 |
| 4. ऐसी वस्तुओं को प्रसाधित और निर्मित करना जिन्हें किसी अन्य स्थान पर वर्गीकृत नहीं किया गया | Processing and Manufacturing of items not elsewhere classified ... | — | 2 | 2 | 1 | 1 | — | 6 |
| 5. निर्माण और उपयोगिता | Construction and utilities ... | — | — | — | 1 | — | — | 1 |
| 6. वाणिज्य (व्यापार और वित्त) | Commerce (Trade and Finance) ... | — | 1 | — | 1 | — | — | 2 |
| 7. परिवहन, संचार और संग्रह करना | Transport, Communication and storage | — | — | — | — | — | — | — |
| 8. सामुदायिक और व्यापारिक सेवाएं | Community and Business Services ... | — | — | — | — | — | — | — |
| 9. निजी और अन्य सेवाएं | Personal and other services ... | — | — | — | — | — | — | — |
| जोड़ | Total ... | — | 8 | 11 | 5 | 4 | — | 28 |

प्राप्ति स्थान:—रजिस्ट्रार कम्पनियां, हरियाणा तथा दिल्ली, भारत सरकार, नई दिल्ली।
*Source*:—Registrar of Campanies, Haryana and Delhi, Government of India, New Delhi.

## मिश्रित पूंजी कम्पनियां
## JOINT STOCK COMPANIES

### भारत में चालू मिश्रित पूंजी कम्पनियों की संख्या और प्रदत्त पूंजी
### Number and Paid up Capital of Joint Stock Companies Limietd by Shares at Work in India

संख्या No. 25·5

(प्रदत्त पूंजी करोड़ रुपयों में)
(Paid up Capital in crores of rupees)

| वर्ष @ Year @ | सरकारी Public Limited | | गैर-सरकारी Private Limited | | जोड़ Total | |
|---|---|---|---|---|---|---|
| | संख्या Number | प्रदत्त पूंजी Paid-up capital | संख्या Number | प्रदत्त पूंजी Paid-up capital | संख्या Number | प्रदत्त पूंजी Paid-up capital |
| 1 | 2 | 3 | 4 | 5 | 6 | 7 |
| 1970 ... | 6,674 | 1,967·8 | 22,335 | 2,357·5 | 29.009 | 4,325.3 |
| 1971 ... | 6,690 | 2,091·5 | 23,632 | 2,422.2 | 30,322 | 4,513.7 |
| 1972 ... | 6,810 | 2,191·8 | 25,457 | 2,749·0 | 32,267 | 4.940·8 |
| 1973 ... | 6,945 | 2,394.6 | 27,411 | 3,353·9 | 34,356 | 5,748·5 |
| 1974 ... | 7,218 | 2,572·4 | 30,267 | 5,058.6 | 37,485 | 7,631·0 |
| 1975 ... | 7,485 | 2,799·8 | 33,095 | 5,401·0 | 40,580 | 8,200.8 |
| 1976* ... | 7,708 | 3,004.6 | 35,557 | 6,437·0 | 43,265 | 9,441.6 |
| 1977* ... | 7,858 | 3,146·3 | 37,774 | 7,401·9 | 45,632 | 10.548·2 |
| 1978* ... | 8,025 | 3,374·9 | 39,930 | 8,649·4 | 47,955 | 12,024·3 |
| 1979* ... | 8,214 | 3,540·7 | 42,837 | 8.337.4 | 51.051 | 11,878.1 |
| 1980* ... | 8,578 | 3,725·1 | 47,202 | 9,686·5 | 55,780 | 13,411·6 |

प्राप्ति स्थान :—कम्पनी कार्य विभाग, नई दिल्ली।
*Source* :—Department of Company Affairs, New Delhi

@ 31 मार्च को
@ As on 31st March
*अनन्तिम
*Provisional

## खण्ड XXVI

## बैंक उद्योग

इस खंड में हरियाणा राज्य में बैंक उद्योग के विकास सम्बन्धी सूचना दी गई है। यह सूचना रिजर्व बैंक आफ इण्डिया द्वारा प्रकाशित बैंकों से सम्बन्धित "सांख्यिकीय तालिकाओं" से ली गई है।

पहली सारणी में राज्य म विभिन्न प्रकार के चालू बैंकों सम्बन्धी सूचना दी गई है।

सारणी 26.2 में हरियाणा के विभिन्न स्थानों पर स्थित बैंक कार्यालय दिखाए गए हैं। जनसंख्या क्षेत्र द्वारा वर्गीकृत विभिन्न स्थानों पर स्थित बैंक कार्यालयों की संख्या सारणी 26.3 में दिखाई गई हैं।

सारणी 26.4 में राज्य में बैंक कार्यालयों का जिलावार विकास दिखाया गया है।

सारणी 26.5 में शहरी तथा देहाती क्षेत्र में बैंकिंग कार्यालय दिए गए हैं।

सारणी 26.6 ए तथा 26.6 बी में विभिन्न राज्यों में बैंक कार्यालयों की क्रमश : 31 दिसम्बर, 1979 तथा 31 दिसम्बर, 1980 को संख्या प्रति हजार वर्ग किलोमीटर क्षेत्र तथा प्रति लाख जनसंख्या के आधार पर दिखाइ गई है।

## SECTION XXVI

## BANKING

This section gives information on the development of banking in Haryana State. The information has been taken from the 'Statistical Tables relating to Banks in India' published by the Reserve Bank of India.

The first table incorporates information on different types of banks functioning in the State.

Table 26.2 shows banking offices at various places of Haryana. The number of banking offices at various places classified by population range has been shown in table 26.3.

Table 26.4 denotes the district wise development of banking offices in the State of Haryana.

Table 26.5 gives the number of urban and rural banking offices.

Table 26.6 gives the number of banking offices in various States per thousand square kilometres of area and per lakh of population on 31st December, 1979 and 31st December, 1980, respectively.

## हरियाणा में बैंक उद्योग का विकास
## Banking Development in Haryana

संख्या No. 26.1

| बैंक की किस्म | Type of Bank | | 31 मार्च को कार्यालयों की संख्या / Number of offices as on 31st March | | | | | | | |
|---|---|---|---|---|---|---|---|---|---|---|
| | | | 1972 | 1973 | 1974 | 1975 | 1976 | 1977 | 1978 | 1979 |
| 1 | 2 | | 2 | 3 | 4 | 5 | 6 | 7 | 8 | 9 |
| I भारतीय वाणिज्य बैंक | Indian Commercial Banks | ... | 280 | 324 | 388 | 492* | 585* | 660* | 708* | 742 |
| (क) भारतीय अनुसूचित बैंक | Indian Scheduled Banks | ... | 279 | 323 | 387 | 491 | 584 | 659 | 707 | 741 |
| (ख) भारतीय गैर-अनुसूचित बैंक | Indian Non-Scheduled Banks | ... | 1 | 1 | 1 | 1 | 1 | 1 | 1 | 1 |
| II विदेशी बैंक | Foreign Banks | ... | — | — | — | — | — | — | — | — |
| III सहकारी बैंक | Co-operative Banks | ... | 92 | 112 | 140 | 149 | 155 | 161@ | 174* | 188* |
| IV डाकखाना बचत बैंक | Post Office Saving Banks | ... | 2,062 | 2,127 | 2,138 | 2,139 | 2,161 | 2,248 | 2,277 | 2,277 |
| जोड़ (I+II+III+IV) | Total (I+II+III+IV) | ... | 2,434 | 2,563 | 2,666 | 2,780 | 2,901 | 3,069 | 3,159 | 3,207 |

प्राप्ति स्थान:—रिजर्व बैंक आफ इण्डिया बुलेटिन्ज और पोस्ट मास्टर जनरल, पंजाब सर्कल।
*Source* :—Reserve Bank of India Bulletins and Post Master General, Punjab Circle.

*Notes.*—(1) Scheduled Banks.—Which carry on the business of banking in India and which (a) have paid-up capital and reserves of an aggregate real or exchange value of not less than Rs 5 lakhs, (b) are either companies as defined in section 3 of the companies Act, 1956 or Corporations or Companies incorporated under any law in force in any place outside India or Institutions, notified by Central Government on this behalf and (c) satisfy the Reserve Bank that their affairs are not being conducted in a manner detrimental to the interest of their depositors, are eligible for inclusion in the Second Schedule to the Reserve Bank of India Act, 1934 and when so included are known as 'Scheduled Banks.

(2) Banking offices, include Registered office, Head office, Central office, Branch, Sub-Branch, Pay office, Sub-Pay office, Treasury Payoffice, Cash office.

* दिसम्बर की समाप्ति पर।
* As at the end of December.
@ 31 मार्च, 1978 को
@As on 31st March, 1978.

# बैंकिंग
# BANKING

## 31 दिसम्बर, 1979 को हरियाणा में विभिन्न स्थानों पर स्थित बैंक कार्यालयों की संख्या
## Number of Banking Offices at Various Places as on 31st December, 1979 in Haryana

संख्या No. 26.2

| जिला-नगर/गांव | District-Town/Village | | कार्यालय संख्या No. of Offices | | | | | |
|---|---|---|---|---|---|---|---|---|
| | | | जनसंख्या 1971 Population (1971) | स्टेट बैंक आफ इण्डिया State Bank of India | स्टेट बैंक आफ पटियाला State Bank of Patiala | पंजाब नैशनल बैंक Punjab National Bank | अन्य बैंक* Other Banks* | जोड़ Total |
| | 1 | | 2 | 3 | 4 | 5 | 6 | 7 |
| हिसार | HISSAR | | | | | | | |
| अगरोहा | Agroha | .. | 2,965 | 1 | — | — | 1 | 2 |
| बडोपल | Badopal | .. | 5,201 | — | — | — | 1 | 1 |
| बालसमन्द | Balsmand | .. | 6,257 | — | — | — | 2 | 2 |
| बरवाला | Barwala | .. | 16,917 | 1 | — | — | 2 | 3 |
| बास | Bas | .. | 9,664 | — | — | 1 | 1 | 2 |
| भट्टू | Bhattu | .. | 400 | — | — | — | 1 | 1 |
| भट्टू मण्डी | Bhattu Mandi | .. | 5,921 | — | — | 1 | — | 1 |
| भिराना | Bhirana | .. | .. | 1 | — | — | — | 1 |
| भूना | Bhuna | .. | 9,898 | 1@ | — | 1 | 1 | 3 |
| चौधरीवास | Chaudhriwas | .. | 2,407 | — | — | — | 1 | 1 |
| धारसूल | Dharsul | .. | 1,840 | — | — | — | 1 | 1 |
| फतेहाबाद | Fatehabad | .. | 22,630 | 1 | 1 | 1 | 4 | 7 |
| गंगवा | Gangwa | .. | 3,312 | — | — | — | 1 | 1 |
| हांसी | Hansi | .. | 41,108 | 1 | 1 | 1 | 6 | 9 |
| हिसार | Hissar | .. | 89,437 | 4 | 1 | 3 | 13 | 21 |
| जाखल | Jakhal | .. | 3,919 | 1 | — | 1 | 1 | 3 |
| कापरू | Kapro | .. | 5,377 | — | — | — | 1 | 1 |
| खरड़ | Kharar | .. | 2,804 | — | — | 1 | — | 1 |
| कुलान | Kulan | .. | 1,668 | — | — | — | 1 | 1 |
| मण्डी आदमपुर | Mandi Adampur | .. | 5,658 | — | — | — | 2 | 2 |
| मंगाली अकलान | Mangali Aklan | .. | 2,279 | 1 | — | — | — | 1 |
| नारनौंद | Narnaund | .. | 8,192 | — | 1 | — | 1 | 2 |
| पाबरा | Pabra | .. | 14,405 | — | — | 1 | — | 1 |
| रतिया | Ratia | .. | 7,740 | — | — | 1 | 2 | 3 |
| सतरोड | Sat Rod | .. | 2,421 | — | — | 1 | — | 1 |
| सिसर | Sisar | .. | 2,710 | — | — | — | 1 | 1 |
| टोहाना | Tohana | .. | 16,789 | 1 | 1 | 1 | 1 | 4 |
| उकलाना मण्डी | Uklana Mandi | .. | 5,981 | 1 | — | — | 2 | 3 |
| उमरा | Umra | .. | 5,524 | 1 | — | — | — | 1 |
| जोड़ | Total | .. | | 15 | 5 | 14 | 47 | 81 |

| 1 | | | 2 | 3 | 4 | 5 | 6 | 7 |
|---|---|---|---|---|---|---|---|---|
| सिरसा | SIRSA | | | | | | | |
| आबूशेर | Abusher | .. | 5,101 | — | — | 1 | — | 1 |
| बड़ा गुढ़ा | Bara Gudha | .. | 2,338 | — | — | — | 2 | 2 |
| चुटाला | Chutala | .. | 7,140 | 1 | — | — | — | 1 |
| डबवाली | Dabwali | .. | 3,280 | — | — | — | 1 | 1 |
| डींग मण्डी | Ding Mandi | .. | 4,058 | — | — | 1 | 1 | 2 |
| गोरी वाला | Goriwala | .. | 4,000 | — | — | 1 | — | 1 |
| ऐलनाबाद | Ellenabad | .. | 9,623 | 1 | — | — | 2 | 3 |
| जमाल | Jamal | .. | 4,091 | — | — | — | 1 | 1 |
| जीवन नगर | Jiwan Nagar | .. | 9,790 | 1 | — | — | 2 | 3 |
| कलां वाली | Kalanwali | .. | 6,531 | 1 | — | — | 1 | 2 |
| लुडेसर | Ludesar | .. | 1,775 | — | — | — | 1 | 1 |
| माधो सिंघाना | Madhosinghana | .. | 3,304 | — | — | — | 1 | 1 |
| मोलीकान | Mollekon | .. | 4,506 | — | — | — | 1 | 1 |
| मण्डी डबवाली | Mandi Dabwali | .. | 20,921 | 1 | — | 1 | 4 | 6 |
| ओढान | Oudhan | .. | 3,572 | 1 | — | — | 1 | 2 |
| पानीवाला मोरेका | Panniwala Moreka | .. | 1,412 | — | — | — | 1 | 1 |
| रानिया | Rania | .. | 12,464 | 1 | — | — | 2 | 3 |
| रोडी | Rori | .. | 5,728 | 1 | — | — | — | 1 |
| सिकंदरपुर | Sikanderpur | .. | 1,725 | 1 | — | — | — | 1 |
| सिरसा | Sirsa | .. | 48,808 | 3 | — | 1 | 11 | 15 |
| सुचन कोटली | Suchan Kotali | .. | 2,592 | — | — | — | 1 | 1 |
| जोड़ | Total | .. | | 12 | — | 5 | 33 | 50 |
| भिवानी | BHIWANI | | | | | | | |
| अचीना | Achina | .. | 3,639 | — | — | — | 1 | 1 |
| अटेला कलां | Atela Kalan | .. | 1,635 | — | — | — | 1 | 1 |
| बाढ़ड़ा | Badhra | .. | 1,709 | — | — | 1 | 1 | 2 |
| बामला | Bamla | .. | 5,690 | — | — | — | 1 | 1 |
| बपोड़ा | Bapora | .. | 6,521 | — | — | — | 1 | 1 |
| बवानी खेड़ा | Bawani Khera | .. | 8,824 | — | — | — | 3 | 3 |
| बहल | Behal | .. | 3,905 | — | — | 1 | 1 | 2 |
| भिवानी | Bhiwani | .. | 73,086 | 1 | 2 | 1 | 11 | 15 |
| बोंद कलां | Bond Kalan | .. | 7,414 | — | 1 | — | 2 | 3 |
| चरखी दादरी | Charkhi Dadri | .. | 19,484 | — | 1 | 1 | 4 | 6 |
| छांग | Chhang | .. | 6,386 | — | — | 1 | — | 1 |
| चिरिया | Chiriya | .. | 3,403 | — | — | — | 1 | 1 |
| धनाना | Dhanana | .. | 7,021 | — | — | — | 1 | 1 |
| धिगवा | Dhigwa | .. | 1,106 | — | — | — | 1 | 1 |
| गिगनो | Gigno | .. | 948 | — | — | — | 1 | 1 |
| इमलौटा | Imlota | .. | 3,476 | — | — | — | 1 | 1 |
| इशरवाल | Isharwal | .. | 1,736 | — | — | — | 1 | 1 |

| 1 | | | 2 | 3 | 4 | 5 | 6 | 7 |
|---|---|---|---|---|---|---|---|---|
| जमालपुर | Jamalpur | .. | 4,322 | — | — | — | 1 | 1 |
| झोझू कलां | Jhojhu Kalan | .. | 4,610 | — | — | — | 3 | 3 |
| झम्पा कला | Jhumpa Kalan | .. | 1,910 | — | — | — | 1 | 1 |
| जुई | Jui | .. | 2,415 | — | 1 | — | 1 | 2 |
| कदमा | Kadma | .. | 2,992 | — | — | — | 1 | 1 |
| केरू | Kairu | .. | 4,147 | — | — | — | 1 | 1 |
| किटलाना | Kitlana | .. | 2,712 | — | — | — | 1 | 1 |
| लोहारू | Loharu | .. | 5,579 | — | — | 1 | 2 | 3 |
| मनहेरू | Manheru | .. | 3,949 | — | — | — | 1 | 1 |
| मुण्डल | Mundal | .. | 4,857 | — | — | — | 2 | 2 |
| मन्डोल खुर्द | Mundhol Khurd | .. | 5,690 | — | — | — | 1 | 1 |
| ओबरा | Obra | .. | 2,111 | — | — | — | 1 | 1 |
| नलवा | Nalwa | .. | 904 | — | — | — | 1 | 1 |
| रानीला | Ranila | .. | 5,060 | — | — | — | 1 | 1 |
| सनवर | Sanwar | .. | 4,191 | — | — | — | 1 | 1 |
| सेहरवा | Scharwa | .. | 1,084 | — | — | — | 1 | 1 |
| सतनाली | Satnali | .. | 3,966 | — | 1 | — | 2 | 3 |
| सिवानी | Siwani | .. | 7,540 | 1 | — | — | 2 | 3 |
| तलवंडी रूखा | Talwandi Rukha | .. | 1,405 | — | — | — | 1 | 1 |
| तोशाम | Tosham | .. | 5,039 | — | — | — | 3 | 3 |
| जोड़ | Total | .. | | 2 | 6 | 6 | 60 | 74 |
| गुड़गांव | GURGAON | | | | | | | |
| अभयपुर | Abhaipur | .. | 1,405 | — | — | — | 1 | 1 |
| अलडूका | Alduka | .. | 1,988 | — | — | — | 1 | 1 |
| बदरपुर | Badarpur | .. | 1,093 | — | — | — | 1 | 1 |
| बादशाहपुर | Badshahpur | .. | 7,035 | 1 | — | — | 2 | 3 |
| बामिन खेंड़ा | Bamin Khera | .. | — | — | — | — | 1 | 1 |
| बीवन | Beewan | .. | 269 | — | — | — | 1 | 1 |
| भोड़ा कलां | Bhora Kalan | .. | 8,134 | — | — | — | 1 | 1 |
| दौलताबाद | Daultabad | .. | 3,049 | — | — | — | 1 | 1 |
| धनकोट | Dhankot | .. | 2,024 | — | — | — | 1 | 1 |
| डूंडाहेड़ा | Dundahera | .. | 2,900 | 1 | — | — | 1 | 2 |
| फरुखनगर | Farrukh Nagar | .. | 5,487 | — | — | — | 2 | 2 |
| फिरोजपुर झिरका | Firozepur Zhirka | .. | 7,962 | 1 | — | — | 2 | 3 |
| गढ़ी हरसरू | Garhi Harsaru | .. | 2,310 | — | — | — | 1 | 1 |
| घमराज | Ghamroj | .. | 1,981 | — | — | — | 1 | 1 |
| घसेड़ा | Ghasera | .. | 4,686 | — | — | — | 1 | 1 |
| गुड़गांव | Gurgaon | .. | 57,151 | 2 | 1 | 1 | 15 | 19 |
| हेलीमण्डी | Haily Mandi | .. | 2,252 | — | — | — | 3 | 3 |
| हसनपुर तावडू | Hasanpur Taoru | .. | 1,294 | — | — | — | 2 | 2 |

| 1 | | | 2 | 3 | 4 | 5 | 6 | 7 |
|---|---|---|---|---|---|---|---|---|
| इन्द्री | Indri | .. | 2,463 | — | — | — | 1 | 1 |
| कलवाड़ी | Kalwari | .. | 1,402 | — | — | — | 1 | 1 |
| खाण्डसा | Khandsa | .. | 2,520 | — | — | — | 1 | 1 |
| मलाब | Malab | .. | 4,127 | — | — | — | 1 | 1 |
| मानेसर | Manesar | .. | 3,759 | 1 | — | — | 1 | 2 |
| मोहम्मदपुर अहीर | Mohammedpur Ahir | .. | 2,100 | — | — | — | 1 | 1 |
| मुल्लाहेड़ा | Mullahera | .. | 2,199 | — | — | — | 1 | 1 |
| नानूंकला | Nanukalan | .. | 2,057 | — | — | — | 1 | 1 |
| नगीना | Nagina | .. | 4,156 | — | — | — | 3 | 3 |
| नूह | Nuh | .. | 4,730 | 1 | — | — | 2 | 3 |
| पचगांव | Pachgaon | .. | 756 | — | — | — | 1 | 1 |
| पाला | Palla | .. | 1,795 | — | — | — | 1 | 1 |
| पटौदी | Pataudi | .. | 6,045 | — | — | — | 3 | 3 |
| पिनगवान | Pinangwan | .. | 3127 | 1 | — | — | 1 | 2 |
| पुनहाना | Punhana | .. | 3411 | — | — | — | 2 | 2 |
| कुसक | Kushak | .. | 5,095 | — | — | — | 1 | 1 |
| सकरास | Sakras | .. | 4,916 | — | — | — | 1 | 1 |
| शेरपुर | Sherpur | .. | 1,195 | — | — | — | 1 | 1 |
| सिधरावली | Sidhrawali | .. | 2,226 | — | — | — | 1 | 1 |
| सिकरावा | Sikrawa | .. | 2,454 | — | — | — | 1 | 1 |
| सोहना | Sohna | .. | 8,775 | — | — | — | 3 | 3 |
| सुखराली | Sukhrali | .. | 1,541 | — | — | 1 | — | 1 |
| तावडू | Taoru | .. | 5,598 | — | — | — | 2 | 2 |
| उजीना | Ujina | .. | 4,195 | 1 | — | — | — | 1 |
| जोड़ | Total | .. | | 9 | 1 | 2 | 69 | 81 |
| फरीदाबाद | FARIDABAD | | | | | | | |
| अलावलपुर | Alawalpur | .. | 4,128 | — | — | 1 | — | 1 |
| अजरोन्दा | Ajronda | .. | 4,297 | — | — | — | 1 | 1 |
| औरंगाबाद | Aurangabad | .. | 5,036 | — | — | — | 1 | 1 |
| बदोली | Baroli | .. | 2,157 | — | — | — | 1 | 1 |
| बहीन | Bahin | .. | 3,430 | — | — | — | 1 | 1 |
| बल्लबगढ़ | Ballabgarh | .. | 17,411 | 1 | — | 1 | 5 | 7 |
| बनचारी | Banchari | .. | 5,312 | — | — | — | 1 | 1 |
| भिडुकी | Bhiduki | .. | 5,197 | — | — | — | 1 | 1 |
| चन्दत | Chandat | .. | 4,714 | — | — | — | 1 | 1 |
| छैन्सा | Chhainsa | .. | 4,399 | — | — | — | 2 | 2 |
| दयालपुर | Dayalpur | .. | 3,533 | — | — | — | 1 | 1 |
| धतीर | Dhatir | .. | 3,716 | — | — | — | 1 | 1 |
| धोज | Dhoj | .. | 4,101 | — | — | — | 1 | 1 |

| 1 | | | 2 | 3 | 4 | 5 | 6 | 7 |
|---|---|---|---|---|---|---|---|---|
| फरीदाबाद | Faridabad | .. | 85,762 | 2 | 4 | 1 | 25 | 32 |
| फतेहपुर बिलोच | Fatehpur Biloch | .. | 3,850 | — | — | — | 1 | 1 |
| हाथीन | Hathin | .. | 5,472 | 1 | — | — | 1 | 2 |
| होडल | Hodal | .. | 14,144 | — | 1 | 1 | 2 | 4 |
| झाड़ सूतली | Jhar Sautli | .. | 2,454 | — | — | — | 1 | 1 |
| खम्बी | Khambi | .. | 4,665 | — | — | — | 1 | 1 |
| कोन्डल | Kondal | .. | 2,848 | — | — | — | 1 | 1 |
| मलाई | Malai | .. | 2,274 | — | — | — | 1 | 1 |
| मंडकौला | Mandkoula | .. | 4,773 | — | — | — | 2 | 2 |
| मेवला महाराजपुर | Mewla Maharajpur | .. | 4,263 | — | — | 1 | — | 1 |
| मोहना | Mohna | .. | 4,437 | — | — | — | 1 | 1 |
| पलवल | Palwal | .. | 36,207 | 3@ | 1 | 1 | 2 | 7 |
| पिरथला | Pirthala | .. | 3,491 | — | — | — | 1 | 1 |
| सराय खवाजा | Sarai Khawaja | .. | 5,009 | 1 | — | — | 1 | 2 |
| सीही | Sihi | .. | 5,233 | — | — | — | 2 | 2 |
| सोंढ़ाड | Sondhad | .. | 5,343 | — | — | — | 1 | 1 |
| तलोड़ा | Talora | .. | — | — | — | — | 1 | 1 |
| तिगांव | Tigaon | .. | 7,637 | — | — | — | 1 | 1 |
| जोड़ | Total | .. | | 8 | 6 | 6 | 62 | 82 |
| जींद | JIND | | | | | | | |
| अलेवा | Alewa | .. | 7,627 | — | — | — | 1 | 1 |
| बालू | Balu | .. | 8,324 | — | — | 1 | — | 1 |
| बाता | Bata | .. | 6,664 | — | — | — | 1 | 1 |
| भीटमाड़ा | Bitmara | .. | 5,543 | — | — | 1 | — | 1 |
| बुढ़ा खेड़ा | Budha Khera | .. | 3,136 | — | — | — | 1 | 1 |
| दनोदा कलां | Danoda Kalan | .. | 5,957 | — | — | 1 | 1 | 2 |
| धमतां | Dhamtan | .. | 5,926 | — | — | — | 1 | 1 |
| धनौरी | Dhanauri | .. | 5,705 | — | — | — | 1 | 1 |
| जींद | Jind | .. | 38,161 | 1 | 2 | 1 | 5 | 9 |
| जुलाना | Julana | .. | 6,890 | — | 1 | — | 1 | 2 |
| कलायत | Kalayat | .. | 9,274 | — | 1 | — | 1 | 2 |
| किला जफ्फरगढ़ | Kilazaffargarh | .. | 3,102 | — | 1 | — | — | 1 |
| लुडोना | Ludona | .. | 2,243 | — | — | 1 | — | 1 |
| नागूरा | Nagura | .. | 6,599 | — | — | 1 | — | 1 |
| नरवाना | Narwana | .. | 21,319 | — | 1 | 1 | 3 | 5 |
| पीलूखेड़ा | Pilukhera | .. | 1,446 | — | — | — | 2 | 2 |
| राजौंद | Rajaund | .. | 9,304 | — | — | — | 3 | 3 |
| सफीदों | Safidon | .. | 12,010 | — | 1 | 1 | 1 | 3 |
| सामलोकलां | Shamlo Kalan | .. | 3,502 | — | — | 1 | — | 1 |
| उचाना | Uchana | .. | 6,329 | — | 1 | 1 | 1 | 3 |

| 1 | | | 2 | 3 | 4 | 5 | 6 | 7 |
|---|---|---|---|---|---|---|---|---|
| उझाना | Ujhana | .. | 6,947 | — | — | 1 | — | 1 |
| जोड़ | Total | | | 1 | 8 | 11 | 23 | 43 |
| महेन्द्रगढ़ | MAHENDRAGARH | | | | | | | |
| अटेली | Ateli | .. | 1,937 | — | — | 1 | 2 | 3 |
| बावल | Bawal | .. | 6,529 | 1 | — | — | 2 | 3 |
| बुड़ोली | Buroli | .. | 2,295 | — | — | — | 1 | 1 |
| डहीना | Dahina | .. | 4,110 | — | — | — | 2 | 2 |
| धारूहेड़ा | Dharuhera | .. | 3,656 | 1 | — | — | 2 | 3 |
| गोधबलबा | Godh Balwa | .. | 2,498 | — | — | 1 | — | 1 |
| जाटूसाना | Jatusana | .. | 2,239 | 1 | — | — | 1 | 2 |
| कनीना | Kanina | .. | 5,875 | — | — | 1 | 2 | 3 |
| कंवाली | Kanwali | .. | 2,449 | — | — | 1 | — | 1 |
| खोरी | Khori | .. | 1,731 | — | — | — | 1 | 1 |
| कुन्ड | Kund | .. | 750 | — | — | — | 2 | 2 |
| महेन्द्रगढ़ | Mahendragarh | .. | 11,496 | 1@ | 1 | 1 | 1 | 4 |
| नन्गल चौधरी | Nangal Chaudhry | .. | 3,464 | — | — | 1 | 1 | 2 |
| नंगल सिरोही | Nangal Sirohi | .. | 2,899 | — | — | 1 | 1 | 2 |
| नारनौल | Narnaul | .. | 31,875 | — | 1 | 1 | 4 | 6 |
| नाजमपुर | Najampur | .. | 965 | — | — | — | 1 | 1 |
| पाल्हावास | Palahwas | .. | 2,576 | — | — | — | 2 | 2 |
| कुतुबपुर | Qutabpur | .. | 3,523 | — | — | — | 1 | 1 |
| रिवाड़ी | Rewari | .. | 43,885 | 1 | — | 1 | 7 | 9 |
| जोड़ | Total | .. | | 5 | 2 | 9 | 33 | 49 |
| अम्बाला | AMBALA | | | | | | | |
| अधोया | Adhoya | .. | 1,605 | — | — | 1 | — | 1 |
| अम्बाला (छावनी तथा शहर) | Ambala (Cantt. & City) | .. | 1,86,126 | 6 | 2 | 4 | 28 | 40 |
| बबियाल | Babial | .. | 9,183 | 1 | — | — | — | 1 |
| बराड़ा | Barara | .. | 6,894 | — | 1 | — | 3 | 4 |
| बरवाला | Barwala | .. | 3,534 | — | — | — | 2 | 2 |
| भेनुखेड़ी | Bhenokheri | .. | 1,627 | — | — | — | 1 | 1 |
| बिलासपुर | Bilaspur | .. | 4,050 | — | — | 1 | 1 | 2 |
| बीटा | Bihta | .. | 4,576 | — | — | — | 1 | 1 |
| बिंजलपुर | Binjalpur | .. | 1,357 | — | — | — | 1 | 1 |
| बोह | Boh | .. | 2,816 | — | — | — | 1 | 1 |
| बूडिया | Buria | .. | 4,645 | — | — | 1 | — | 1 |
| चण्डी मन्दिर | Chandimandir | .. | 938 | 1 | 1 | — | 1 | 3 |
| छप्पर | Chhappar | .. | 1,254 | — | — | 1 | — | 1 |
| छछरौली | Chhachhrauli | .. | 5,382 | — | 1 | — | 2 | 3 |
| दादूपुर | Dadupur | .. | 609 | — | — | — | 2 | 2 |
| धामला | Dhamala | .. | 873 | — | — | — | 1 | 1 |

| 1 | | | 2 | 3 | 4 | 5 | 6 | |
|---|---|---|---|---|---|---|---|---|
| धीन | Dhin | .. | 2,619 | — | — | — | 1 | 1 |
| धूलकोट | Dhulkot | .. | 1,464 | — | — | — | 1 | 1 |
| गदौली | Gadauli | .. | 2,388 | — | — | — | 1 | 1 |
| गोबिन्दपुरी | Gobindpuri | .. | .. | — | — | — | 1 | 1 |
| जगाधरी | Jagadhari | .. | 35,094 | 1 | 1@ | 2 | 6 | 10 |
| जटवाड़ | Jatwar | .. | 2,823 | — | — | — | 1 | 1 |
| कलानौर | Kalanaur | .. | 693 | — | — | — | 1 | 1 |
| कालका | Kalka | .. | 17,711 | — | 1 | 1 | 2 | 4 |
| केसरी | Kesri | .. | 2,682 | — | — | — | 2 | 2 |
| खारवन | Kharwan | .. | 3,985 | — | — | — | 1 | 1 |
| खिजराबाद | Khijrabad | .. | 2,686 | — | 1 | — | 1 | 2 |
| मनी माजरा | Mani Majra | .. | — | — | — | — | 1 | 1 |
| मोहड़ा | Mohra | .. | 2,037 | — | — | — | 1 | 1 |
| मोरनी हिल्स | Morni Hills | .. | 14,197 | — | — | 1 | — | 1 |
| मुलाना | Mulana | .. | 3,203 | — | — | — | 1 | 1 |
| मुस्तफाबाद | Mustafabad | .. | 5,148 | — | 1 | — | 2 | 3 |
| नग्गल | Naggal | .. | 2,710 | 1 | — | — | — | 1 |
| नन्योला | Naneola | .. | 2,433 | — | — | — | 2 | 2 |
| नारायणगढ़ | Naraingarh | .. | 6,880 | 2@ | — | — | 1 | 3 |
| पंचकूला | Panchkula | .. | 2409 | 1 | — | 1 | — | 2 |
| पंजोखरा | Panjokhra | .. | 2,894 | — | — | — | 1 | 1 |
| पत रेड़ी | Patrehri | .. | 3,010 | 1 | — | — | — | 1 |
| पिंजौर | Pinjore | .. | 2,779 | — | — | 1 | 1 | 2 |
| रायपुररानी | Raipur Rani | .. | 3,558 | — | — | — | 2 | 2 |
| रसूलपुर | Rasulpur | .. | 794 | — | — | — | 1 | 1 |
| रत्तेवाली | Rattewali | .. | 1,463 | — | — | — | 1 | 1 |
| सढ़ौरा | Sadhaura | .. | 8,971 | — | — | — | 2 | 2 |
| साहा | Saha | .. | 2,963 | — | 1 | — | — | 1 |
| सरांवां | Saranwan | .. | 2,191 | 1 | — | — | — | 1 |
| शाहपुर | Shahpur | .. | 3,395 | — | — | — | 1 | 1 |
| शहजादपुर | Shahzadpur | .. | 4,138 | — | — | — | 2 | 2 |
| सूरजपुर | Surajpur | .. | 4,265 | 1 | — | — | — | 1 |
| उगाला | Ugala | .. | 3,575 | — | — | — | 1 | 1 |
| यमुनानगर | Yamunanagar | .. | 72,594 | 1 | 3 | 2 | 10 | 16 |
| जोड़ | **Total** | .. | | **17** | **13** | **16** | **92** | **138** |
| करनाल | KARNAL | | | | | | | |
| अमीन | Amin | .. | 3,475 | — | — | 1 | — | 1 |
| असंध | Assandh | .. | 11,943 | — | — | — | 3 | 3 |
| आसनकलां | Assan Kalan | .. | 1,882 | 1 | — | — | — | 1 |
| बल्ला | Ballah | .. | 8,475 | — | — | 1 | — | 1 |

| 1 | | | 2 | 3 | 4 | 5 | 6 | 7 |
|---|---|---|---|---|---|---|---|---|
| बापूरा | Bapura | .. | 1,013 | — | — | — | 1 | 1 |
| बड़ा गांव | Bara gaon | .. | 3,741 | — | — | — | 1 | 1 |
| बरसात | Barsat | .. | 3,223 | — | — | — | 1 | 1 |
| बिनझोल | Binjhol | .. | 1,688 | 1 | — | — | — | 1 |
| चौराव | Chorao | .. | 1,157 | — | — | 1 | — | 1 |
| घरौंडा | Gharaunda | .. | 13,045 | — | 1 | — | 3 | 4 |
| घीर | Gheer | .. | 3,194 | — | — | — | 1 | 1 |
| हथवाला | Hathwala | .. | 3,249 | — | 1 | — | — | 1 |
| इन्द्री | Indri | .. | 4,630 | 1@ | — | — | 2 | 3 |
| इसराना | Israna | .. | 3,148 | — | — | — | 2 | 2 |
| जलमाना | Jalmana | .. | 1,857 | — | — | — | 1 | 1 |
| जण्डला | Jundla | .. | 6,076 | — | — | — | 1 | 1 |
| कछवा | Kachhwa | .. | 3,715 | — | — | — | 1 | 1 |
| करनाल | Karnal | .. | 92,784 | 2 | 2 | 3 | 16 | 23 |
| खाड़ी सराफली | Khari Sarafali | .. | 3,590 | — | — | 1 | — | 1 |
| किरमिच | Kirmich | .. | 3,778 | — | — | — | 1 | 1 |
| कुंजपुरा | Kunjpura | .. | 5,811 | 1 | — | — | 1 | 2 |
| कुटेल | Kutail | .. | 4,464 | — | — | 1 | — | 1 |
| मधुबन | Madhuban | .. | .. | — | — | — | 1 | 1 |
| मडलौडा | Madlauda | .. | 4,510 | — | — | — | 2 | 2 |
| मण्डी बाबरपुर | Mandi Babarpur | .. | 726 | — | — | — | 1 | 1 |
| मुनक | Munak | | 3,427 | — | — | — | 1 | 1 |
| नांगल खेड़ी | Nangal Kheri | .. | 1,904 | — | — | — | 1 | 1 |
| नौलथा | Naulatha | .. | 4,228 | — | — | — | 1 | 1 |
| निगधु | Nighdhu | .. | 3,592 | — | — | 1 | 1 | 2 |
| नीलोखेड़ी | Nilokheri | .. | 9,357 | 1 | — | — | 2 | 3 |
| निम्बरी | Nimbri | .. | 1,774 | — | — | — | 1 | 1 |
| निसंग | Nissang | .. | 5,321 | — | — | — | 3 | 3 |
| पानीपत | Panipat | .. | 87,981 | 3 | 2 | 3 | 14 | 22 |
| पट्टीकल्याना | Patti Kalyana | .. | 4,917 | — | — | — | 1 | 1 |
| रनवर | Ranwar | .. | 2,203 | — | 1 | — | — | 1 |
| सालवन | Salwan | .. | 10,537 | — | — | 1 | — | 1 |
| समालखा | Samalkha | .. | 8,251 | — | 1 | 1 | 2 | 4 |
| सामानाभाऊ | Samanabhau | .. | 1,761 | — | — | — | 1 | 1 |
| संघोर | Sanghor | .. | 1,357 | — | 1 | — | — | 1 |
| सिवाह | Sewah | .. | 5,952 | — | — | 1 | — | 1 |
| तरावड़ी | Taraori | .. | 8,835 | 1 | — | — | 3 | 4 |
| उरलाना कलां | Urlana Kalan | .. | 4,250 | 1 | — | — | — | 1 |
| जोड़ | Total | .. | | 12 | 9 | 15 | 70 | 106 |

| 1 | | | 2 | 3 | 4 | 5 | 6 | 7 |
|---|---|---|---|---|---|---|---|---|
| कुरुक्षेत्र | KURUKSHETRA | | | | | | | |
| बबैन | Babain | .. | 1,840 | — | — | — | 2 | 2 |
| बहन | Bahain | .. | 444 | | — | — | 1 | 1 |
| भागल | Bhagal | .. | 4,859 | — | — | 1 | 1 | 2 |
| चीका | Cheeka | .. | 4,488 | — | 1 | — | 1 | 2 |
| ढांड | Dhand | .. | 2,726 | — | — | — | 2 | 2 |
| फतेहपुर | Fatehpur | .. | 5,123 | — | — | 1 | — | 1 |
| फ़रल | Pharal | .. | 5,448 | — | — | — | 1 | 1 |
| गुहला | Guhla | .. | 2,048 | — | — | — | 1 | 1 |
| गुमथला | Gumathala | .. | 2,001 | — | — | — | 1 | 1 |
| इसमैलाबाद | Ismailabad | .. | 4,461 | — | — | 1 | 1 | 2 |
| जाखौली | Jakhauli | .. | 5,703 | — | — | 1 | 1 | 2 |
| जलबेड़ा | Jalbera | .. | 1,142 | — | — | — | 1 | 1 |
| जठलाना | Jathlana | .. | 3,724 | — | — | — | 2 | 2 |
| झांसा | Jhansa | .. | 4,426 | — | — | — | 1 | 1 |
| कैथल | Kaithal | .. | 45,199 | 2 | 1@ | 1 | 7 | 11 |
| कलसाना | Kalsana | .. | 2,111 | — | — | — | 1 | 1 |
| कौल | Kaul | .. | 6,155 | — | — | 1 | — | 1 |
| किओड़क | Keorak | .. | 7,772 | 1 | — | — | — | 1 |
| कुरुक्षेत्र | Kurukshetra | .. | .. | — | 1 | — | 3 | 4 |
| लाडवा | Ladwa | .. | 10,666 | 1 | — | — | 3 | 4 |
| मथाना | Mathana | .. | 2,343 | — | — | 1 | — | 1 |
| पाई | Pai | .. | 10,128 | 1 | — | — | — | 1 |
| पेहोवा | Pehowa | .. | 11,366 | — | 1 | 1 | 2 | 4 |
| पिपली | Pipli | .. | 1,482 | — | — | — | 1 | 1 |
| पुण्डरी | Pundri | .. | 9,107 | 1 | — | — | 3 | 4 |
| रादौर | Radaur | .. | 6,539 | — | — | — | 2 | 2 |
| रतगल | Ratgal | .. | 1,154 | — | — | — | 1 | 1 |
| शाहबाद मारकंडा | Shahbad Markanda | .. | 21,500 | 1 | 1 | 1 | 4 | 7 |
| सिवान | Siwan | .. | 10,204 | — | — | 1 | 1 | 2 |
| थानेसर | Thanesar | .. | 29,555 | 2 | — | 1 | 3 | 6 |
| थौल | Thol | .. | 3,515 | 1 | — | — | — | 1 |
| जोड़ | Total | .. | | 10 | 5 | 11 | 47 | 73 |
| रोहतक | ROHTAK | | | | | | | |
| असोदा | Asoda | .. | 4,516 | — | — | — | 1 | 1 |
| बादली | Badli | .. | 7,507 | — | — | 1 | 1 | 2 |
| बहादुरगढ़ | Bahadurgarh | .. | 25,812 | 2 | — | 1 | 3 | 6 |
| बहु झोलरी | Bahu Jholri | .. | 5,489 | — | — | — | 2 | 2 |
| बैन्सी | Bensi | .. | 4,817 | — | — | — | 1 | 1 |
| बेरी | Beri | .. | 12,336 | — | — | — | 2 | 2 |
| भालौट | Bhalout | .. | 4,929 | 1 | — | — | 1 | 2 |

| 1 | | 2 | 3 | 4 | 5 | 6 | 7 |
|---|---|---|---|---|---|---|---|
| भगोतीपुर Bhagoti pur | .. | 3,132 | — | - | — | 1 | 1 |
| बोहर Bohar | .. | 9,508 | 1 | — | — | 1 | 2 |
| छारा Chhara | .. | 8,433 | — | — | — | 1 | 1 |
| चीडी Chiri | .. | 6,161 | — | — | 1 | — | 1 |
| डीगल Dighal | .. | 9,607 | — | — | — | 1 | 1 |
| दुजाना Dujana | .. | 4,622 | — | — | — | 1 | 1 |
| दुलेहरा Dulehra | .. | 4,381 | — | — | 1 | — | 1 |
| हसनगढ़ Hassangarh | .. | 4,466 | — | 1 | — | — | 1 |
| इस्मालिया Ismalia | .. | 7,989 | 1 | — | — | — | 1 |
| जसौर खेड़ी Jasaur Kheri | .. | 2,984 | — | — | — | 1 | 1 |
| झज्जर Jhajjar | .. | 18,947 | 1 | 1 | 1 | 2 | 5 |
| काहनौर Kahnaur | .. | 6,907 | 1 | — | — | — | 1 |
| कलानौर Kalanaur | .. | 7,824 | — | — | — | 3 | 3 |
| कनसाला Kansala | .. | 4,100 | — | — | 1 | — | 1 |
| खरक कलां Kharak Kalan | .. | 7,086 | — | — | — | 1 | 1 |
| कोसली Kosli | .. | 5,427 | — | — | — | 2 | 2 |
| लखनमाजरा Lakhan Majra | .. | 5,576 | — | — | — | 2 | 2 |
| माछरौली Machhrauli | .. | 2,565 | — | — | 1 | 1 | 2 |
| मदीना Madina | .. | 3,479 | — | — | — | 2 | 2 |
| मतनहैल Matanhail | .. | 5,296 | 1 | — | — | — | 1 |
| महम Meham | .. | 10,541 | — | 1 | — | 2 | 3 |
| मोखरा खास Mokhra Khas | .. | 6,532 | — | — | — | 1 | 1 |
| नाहर Nahar | .. | 2,911 | — | — | 1 | — | 1 |
| रोहतक Rohtak | .. | 1,24,755 | 4 | 1 | 4 | 23 | 32 |
| साहलावास Sahlawas | .. | 3,160 | — | — | 1 | — | 1 |
| साम्पला Sampla | .. | 4,226 | — | 1 | — | 2 | 3 |
| सांघी Sanghi | .. | 6,003 | 1 | — | — | — | 1 |
| सांखोल Sankhol | .. | 2,470 | — | 1 | — | 1 | 2 |
| सुबाना Subana | .. | 2,303 | — | — | — | 1 | 1 |
| जोड़ Total | .. | | 13 | 6 | 13 | 60 | 92 |

| 1 | | | 2 | 3 | 4 | 5 | 6 | 7 |
|---|---|---|---|---|---|---|---|---|
| सोनीपत | SONEPAT | | | | | | | |
| बहलगढ़ | Bahalgarh | .. | 716 | 1 | — | — | — | 1 |
| बरोदा | Baroda | .. | 2,120 | — | — | 1 | — | 1 |
| भाटगांव डोगरां | Bhatgaon Dogran | .. | 4,513 | 1 | — | — | — | 1 |
| बुटाना | Butana | .. | 4,095 | — | — | 1 | 1 | 2 |
| छतेरा | Chhatera | .. | 1,623 | — | — | — | 1 | 1 |
| चुलकाना | Chulkana | .. | 6,457 | — | — | — | 1 | 1 |
| फरमाना | Farmana | .. | 4,917 | — | — | 1 | 1 | 2 |
| गनौर | Ganaur | .. | 8,399 | — | — | 1 | 2 | 3 |
| गोहाना | Gohana | .. | 16,754 | — | 1 | 1 | 2 | 4 |
| हलालपुर | Halalpur | .. | 3,064 | 1 | — | — | — | 1 |
| जाखोली | Jakholi | .. | 4,299 | — | — | — | 1 | 1 |
| कथूरा | Kathura | .. | 6,612 | — | — | 1 | — | 1 |
| खण्ड़राई | Khandrai | .. | 2,415 | — | — | 1 | — | |
| खानपुर कलां | Khanpur Kalan | .. | 6,108 | — | — | 1 | — | 1 |
| खरखौदा | Kharkhauda | .. | 7,648 | — | — | — | 2 | 2 |
| कुंडली | Kundli | .. | 2,669 | — | 1 | — | 1 | 2 |
| मण्ड़ोरा | Mandora | .. | 2,457 | — | — | — | 1 | 1 |
| मोहना | Mohana | .. | 4,678 | — | — | 1 | — | 1 |
| मुंडलाना | Mundlana | .. | 5,931 | — | — | 1 | 1 | 2 |
| मुरथल | Murthal | .. | 7,409 | — | 1 | — | 2 | 3 |
| बीचपरी | Bichpri | .. | 4,111 | — | — | — | 1 | 1 |
| पुरखास धीरां | Purkhas Dhiran | .. | 2,693 | — | — | 1 | — | 1 |
| राई | Rai | .. | 1,273 | — | — | — | 2 | 2 |
| रासोई | Rasoi | .. | 971 | — | — | 1 | 1 | 2 |
| रोहट | Rohat | .. | 2,877 | — | — | — | 1 | 1 |
| सिसाना | Sisana | .. | 6,480 | — | — | 1 | — | 1 |
| सोनीपत | Sonepat | .. | 62,393 | 3@ | — | 2 | 15 | 20 |
| ताजपुर | Tajpur | .. | 1,405 | — | — | — | 1 | 1 |
| जोड़ | Total | .. | | 6 | 3 | 15 | 37 | 61 |

प्राप्ति स्थान :—भारत में बैंकों की निदेशिका ।
*Source* :—Directory of Banks in India.

@इसमें कृषि विकास शाखा भी शामिल है।
@Includes Agricultural Development Branch also.

# बैंकिंग
# BANKING

जनसंख्या के आधार पर हरियाणा के विभिन्न स्थानों पर स्थित बैंक कार्यालयों की संख्या (1971 की जनगणना के अनुसार वर्गीकृत) @

**Number of Banking Offices at various places of Haryana by Population Ranges (Classified by Population of 1971 census) @**

संख्या No. 26.3

| वर्ष Year | 1,00,000 से 2,00,000 1,00,000 to 2,00,000 | | 75,000 से 1,00,000 75,000 to 1,00,000 | | 50,000 से 75,000 50,000 to 75,000 | | 25,000 से 50,000 25,000 to 50,000 | |
|---|---|---|---|---|---|---|---|---|
| | स्थानों की संख्या Number of places | कार्यालयों की संख्या Number of Offices | स्थानों की संख्या Number of Places | कार्यालयों की संख्या Number of offices | स्थानों की संख्या Number of places | कार्यालयों की संख्या Number of offices | स्थानों की संख्या Number of places | कार्यालयों की संख्या Number of offices |
| 1 | 2 | 3 | 4 | 5 | 6 | 7 | 8 | 9 |
| 1972 .. | 2 | 33 | 4 | 46 | 4 | 34 | 10 | 47 |
| 1973 .. | 2 | 40 | 4 | 53 | 4 | 38 | 10 | 49 |
| 1974 .. | 2 | 45 | 4 | 63 | 4 | 44 | 10 | 62 |
| 1975** .. | 2 | 55 | 4 | 83 | 4 | 52 | 10 | 68 |
| 1976** .. | 2 | 63 | 4 | 87 | 4 | 61 | 10 | 78 |
| 1977** .. | 2 | 68 | 4 | 90 | 4 | 66 | 10 | 86 |
| 1978* .. | 2 | 70 | 4 | 96 | 4 | 69 | 10 | 88 |
| 1979* .. | 2 | 72 | 4 | 98 | 4 | 70 | 10 | 88 |

| वर्ष Year | 10,000 से 25,000 10,000 to 25,000 | | 5,000 से 10,000 5,000 to 10,000 | | 5,000 से कम Below 5,000 | | अवर्गीकृत Unclassified | | जोड़ Total | |
|---|---|---|---|---|---|---|---|---|---|---|
| | स्थानों की संख्या Number of places | कार्यालयों की संख्या Number of offices | स्थानों की संख्या Number of places | कार्यालयों की संख्या Number of offices | स्थानों की संख्या Number of places | कार्यालयों की संख्या Number of offices | स्थानों की संख्या Number of places | कार्यालयों की संख्या Number of offices | स्थानों की संख्या Number of places | कार्यालयों की संख्या Number of offices |
| 1 | 10 | 11 | 12 | 13 | 14 | 15 | 16 | 17 | 18 | 19 |
| 1972 .. | 25 | 60 | 54 | 83 | 51 | 62 | 7 | 7 | 157 | 372 |
| 1973 .. | 25 | 64 | 61 | 102 | 57 | 72 | 15 | 18 | 178 | 436 |
| 1974 .. | 25 | 71 | 70 | 126 | 77 | 104 | 13 | 13 | 205 | 528 |
| 1975** .. | 25 | 84 | 76 | 140 | 101 | 138 | 20 | 21 | 242 | 641 |
| 1976** .. | 26 | 91 | 87 | 158 | 135 | 177 | 23 | 25 | 291 | 740 |
| 1977** .. | 26 | 93 | 94 | 171 | 184 | 237 | 7 | 10 | 331 | 821 |
| 1978* .. | 26 | 97 | 99 | 182 | 208 | 270 | 7 | 10 | 360 | 882 |
| 1979 .. | 26 | 98 | 103 | 189 | 231 | 305 | 7 | 10 | 387 | 930 |

@ 31 मार्च को @As on 31st March

*31 दिसम्बर, को *As on 31st December

प्राप्ति स्थान : रिज़र्व बैंक आफ इंडिया बुलेटिनज।

*Source:* Reserve Bank of India Bulletins.

**वाणिज्य बैंक 31 दिसम्बर तथा सहकारी बैंक अगले वर्ष के मार्च को है।

**Commercial Banks as on 31st December and Co-operative Banks as on 31st March of the next year.

## बैंकिंग
## BANKING

### हरियाणा राज्य में 31 मार्च तक बैंक कार्यालयों का जिला-वार विकास
### District-wise Development of Banking Offices in the State of Haryana as on 31st March

संख्या No. 26.4

| वर्ष / Year | जिला / District | कार्यालयों की संख्या Number of Offices: स्टेट बैंक आफ इण्डिया State Bank of India | स्टेट बैंक आफ पटियाला State Bank of Patiala | पंजाब नैशनल बैंक Punjab National Bank | अन्य बैंक Other Banks | जोड़ Total |
|---|---|---|---|---|---|---|
| 1 | | 2 | 3 | 4 | 5 | 6 |
| | 1972 ... | 61 | 54 | 31 | 226 | 372 |
| | 1973 ... | 65 | 34 | 62 | 375 | 436 |
| | 1974 ... | 72 | 37 | 78 | 241 | 528 |
| | 1975* ... | 87 | 45 | 98 | 411 | 641 |
| | 1976* ... | 93 | 50 | 102 | 495 | 740 |
| | 1977* ... | 104 | 57 | 108 | 552 | 821 |
| 1979@ | 1978@ | 108 | 61 | 111 | 602 | 882 |
| | 1979 ... | 110 | 64 | 123 | 633 | 930 |
| हिसार | Hissar ... | 15 | 5 | 14 | 47 | 81 |
| सिरसा | Sirsa ... | 12 | — | 5 | 33 | 50 |
| भिवानी | Bhiwani ... | 2 | 6 | 6 | 60 | 74 |
| गुड़गांव | Gurgaon ... | 9 | 1 | 2 | 69 | 81 |
| फरीदाबाद | Faridabad ... | 8 | 6 | 6 | 62 | 82 |
| जींद | Jind ... | 1 | 8 | 11 | 23 | 43 |
| महेन्द्रगढ़ | Mahendragarh ... | 5 | 2 | 9 | 33 | 49 |
| अम्बाला | Ambala ... | 17 | 13 | 16 | 92 | 138 |
| करनाल | Karnal ... | 12 | 9 | 15 | 70 | 106 |
| कुरुक्षेत्र | Kurukshetra ... | 10 | 5 | 11 | 47 | 73 |
| रोहतक | Rohtak ... | 13 | 6 | 13 | 60 | 92 |
| सोनीपत | Sonepat ... | 6 | 3 | 15 | 37 | 61 |

प्राप्ति स्थान : रिजर्व बैंक आफ इन्डिया बलेटिनज।
*Source* : —Reserve Bank of India, Bulletins.

टिप्पणी—बैंकिंग कार्यालयों के रजिस्ट्रीकृत कार्यालय, केन्द्रीय कार्यालय, शाखा, उप-शाखा वेतन कार्यालय, वेतन-सम्बन्धी उप-कार्यालय, वेतन खजाना, वेतन कार्यालय सम्मिलित हैं।

*Note.*—Includes Registered Office, Central Office, Branch, Sub-Branch, Pay-office, Sub-Pay office, Pay Treasury.

*वाणिज्य बैंक 31 दिसम्बर तथा सहकारी बैंक अगले वर्ष के 31 मार्च को।

*Commercial Banks as on 31st December, and Co-operative Banks as on 31st March of the next year.

@दिसम्बर की समाप्ति पर।

@As at the end of December

बैंकिंग

# BANKING

## हरियाणा में जिलावार शहरी तथा देहाती बैंकिंग कार्यालयों की संख्या
## District-wise number of Urban and Rural Banking offices in Haryana

संख्या No. 26.5

| जिला | District | | 31 दिसम्बर 1979 को कार्यालयों की संख्या Number of offices as on 31st Dec. 1979 | | |
|---|---|---|---|---|---|
| | | | शहरी Urban | देहाती Rural | जोड़ Total |
| हिसार | Hissar | ... | 47 | 34 | 81 |
| सिरसा | Sirsa | ... | 23 | 27 | 50 |
| भिवानी | Bhiwani | ... | 27 | 47 | 74 |
| गुड़गांव | Gurgaon | ... | 36 | 45 | 81 |
| फरीदाबाद | Faridabad | ... | 57 | 25 | 82 |
| जीन्द | Jind | ... | 22 | 21 | 43 |
| महेन्द्रगढ़ | Mahendragarh | ... | 28 | 21 | 49 |
| अम्बाला | Ambala | ... | 79 | 59 | 138 |
| करनाल | Karnal | ... | 52 | 55 | 107 |
| कुरुक्षेत्र | Kurukshetra | ... | 38 | 35 | 73 |
| रोहतक | Rohtak | ... | 48 | 44 | 92 |
| सोनीपत | Sonepat | ... | 27 | 34 | 61 |
| जोड़ | Total | ... | 484 | 447 | 931 |

प्राप्ति स्थान :—रिजर्व बैंक आफ इण्डिया बुलेटिनज ।

*Source* :—Reserve Bank of India Bulletins.

# बैंकिंग
# BANKING

## प्रति हजार वर्ग किलोमीटर क्षेत्र और प्रति एक लाख जन संख्या के आधार पर विभिन्न राज्यों में स्थित बैंक कार्यालयों की संख्या
## Number of Banking Offices in Various States per Thousand Square Kilometres of Area and per Lakh of Population

संख्या No. 26.6

| राज्य | State | वाणिज्य कार्यालयों की संख्या (31 दिसम्बर, 1979 को) Number of Commercial Banks Offices (As on 31st Dec., 1979) | सहकारी बैंक कार्यालयों की संख्या (31 मार्च, 1980 को) Number of Co-operative Banks Offices (As on 31st March, 1980) | कुल बैंक Total Banks | क्षेत्र हजार (कि. मि.) 1971 Area (Thousand Sq. Kms.) 1971 | बैंक कार्यालयों की संख्या (प्रति हजार वर्ग कि. मी.) Number of Banking Offices (Per Thousand Sq. Kms of area) | जनसंख्या (लाखमें) 1981 जनगणना Population (In lakhs) 1981 *census | बैंक कार्यालयों की संख्या प्रति एक लाख जन संख्या के अनुसार Number of Banking offices per lakh of Population |
|---|---|---|---|---|---|---|---|---|
| 1 | | 2 | 3 | 4 | 5 | 6 | 7 | 8 |
| आंध्र प्रदेश | Andhra Pradesh | 2,433 | 370 | 2,803 | 277 | 10 | 535·9 | 5 |
| आसाम | Assam .. | 465 | 67 | 532 | 100 | 5 | 199·0@ | 3 |
| बिहार | Bihar .. | 1,775 | 266 | 2,041 | 174 | 12 | 698·2 | 3 |
| गुजरात | Gujarat .. | 2,204 | 1,173 | 3,377 | 196 | 17 | 339·6 | 10 |
| हरियाणा | Haryana .. | 732 | 181 | 913 | 44 | 21 | 128·5 | 7 |
| हिमाचल प्रदेश | Himachal Pradesh | 320 | 98 | 418 | 56 | 7 | 42·4 | 10 |
| जम्मू और काश्मीर | Jammu and Kashmir | 386 | 72 | 458 | 222 | 2 | 59·8@ | 8 |
| करनाटक | Karnataka .. | 2,598 | 757 | 3,355 | 192 | 17 | 370·4 | 9 |
| केरल | Kerala .. | 2,128 | 318 | 2,446 | 39 | 63 | 254·0 | 10 |
| मध्य प्रदेश | Madhya Pradesh | 1,769 | 781 | 2,550 | 443 | 6 | 521·4 | 5 |
| महाराष्ट्र | Maharashtra .. | 3,255 | 2,284 | 5,439 | 308 | 18 | 627·2 | 9 |
| मणीपुर | Manipur .. | 35 | 9 | 44 | 22 | 2 | 14·1 | 3 |
| मेघालय | Meghalya .. | 54 | 17 | 71 | 22 | 3 | 13·3 | 5 |
| नागालैंड | Nagaland .. | 35 | 11 | 46 | 93 | — | 7·7 | 6 |
| उड़ीसा | Orissa .. | 767 | 172 | 939 | 156 | 6 | 262·7 | 3 |
| पंजाब | Punjab .. | 1,509 | 568 | 2,277 | 50 | 46 | 166·7 | 14 |
| राजस्थान | Rajasthan .. | 1,421 | 288 | 1,709 | 342 | 5 | 341·1 | 5 |
| सिक्कम | Sikkam .. | 1 | — | 1 | 7 | — | 3·1 | — |
| तामिलनाडू | Tamil Nadu .. | 2,740 | 571 | 3,311 | 130 | 25 | 483·0 | 7 |
| त्रिपुरा | Tripura .. | 76 | 18 | 94 | 10 | 9 | 20·5 | 4 |
| उत्तर प्रदेश | Uttar Pradesh .. | 3,629 | 1,032 | 4,661 | 294 | 16 | 1108·9 | 4 |
| पश्चिमी बंगाल | West Bengal .. | 1,994 | 261 | 2,255 | 88 | 26 | 544·9 | 4 |

*अनन्तिम आंकड़े
Provisional figures
@अनुमानित आंकड़े
Projected figures.

प्राप्ति स्थान :—भारत में बैंकों से सम्बन्धित सांख्यिकीय तालिकाएं।
*Source* :—Statistical Tables relating to Banks in India,

# खंड XXVII

## लोक वित्त

सारांश के इस खंड में हरियाणा राज्य के लोक वित्त सम्बन्धी आंकड़े दिए गए हैं इस खंड के आंकड़े हरियाणा सरकार के बजट तथा राष्ट्रीय बचत आयुक्त, भारत सरकार, नागपुर से लिए गए हैं।

सारणी 27.1 से 27.4 तक में हरियाणा सरकार के वर्ष 1976-77, से 1979-80 (लेखा) तथा 1980-81 संशोधित अनुमान एवं 1981-82 बजट अनुमान के राजस्व आय तथा व्यय से सम्बन्धी जानकारी प्रस्तुत की गई है।

सारणी 27.5 में राजस्व लेखे के पूंजी सम्बन्धी आंकड़े दिखाए गए हैं।

सारणी 27.6 तथा 27.7 में हरियाणा राज्य के कर्जे सम्बन्धी (प्राप्तियों तथा प्रति-पूर्तियों) सूचना प्रस्तुत करती है।

सारणी 27.8 में राजस्व लेखे तथा पूंजी बजट तथा कर्जे तथा पेशगियां सम्बन्धी बजट व्यवस्था दिखाई गई है। राज्य की व्यापक बजट स्थिति भी इसी सारणी में दिखाई गई है।

सारणी 27.9 से 27.11 तक में छोटी बचत योजनाओं का लेखा दिया गया है।

# SECTION XXVII

## PUBLIC FINANCE

This section of the Abstract contains data on Public Finance of Haryana State. Figures in this section have been taken from the Haryana Government Budgets and from the National Savings Commissioner, Government of India, Nagpur.

Tables 27.1 to 27.4 presents information on the revenue and expenditure of Haryana Government for the years 1976-77 to 1979-80 (accounts) 1980-81 revised estimates and 1981-82 budget estimates.

Table 27.5 shows data on capital account.

Tables 27.6 and 27.7 present information regarding loans of Haryana State (receipt and disbursement).

Table 27.8 shows the Budgetary position on revenue account, Capital account and loans and advances and overall budgetary position of State Government.

Tables 27.9 to 27.11 give an account of small saving schemes.

# लोक वित्त
# PUBLIC FINANCE

## हरियाणा राज्य का कर राजस्व
## Tax Revenue of the State Government

संख्या No. 27·1

करोड़ रुपयों में
(Rs. in crore)

| लेखा शीर्ष | Head of Accounts | लेखा Accounts 1976-77 | लेखा Accounts 1977-78 | लेखा Accounts 1978-79 | लेखा Accounts 1979-80 | संशोधित, अनुमान Revised Estimates 1980-81 | बजट अनुमान Budget Estimates 1981-82 |
|---|---|---|---|---|---|---|---|
| | 1 | 2 | 3 | 4 | 5 | 6 | 7 |
| क. राज्य का कर राजस्व | A. State's Own Tax Revenue | 138·07 (87·58) | 147.68 (79·71) | 170·58 (83·76) | 197.30 (78·49) | 235·06 (79·57) | 270·91 (80·39) |
| 1. आय कर (i तथा ii) | 1. Taxes on Income (i & ii) | 0·52 (0·33) | 0·16 (0·08) | 0·03 (0·01) | 0·02 (0·01) | (—) (—) (—) | — (—) |
| (i) कृषि आयकर | (i) Agricultural Income Tax | — | — | — | — | | — |
| (ii) व्यवसाय कर | (ii) Profession Tax ... | 0·52 (0·33) | 0·16 (0·08) | 0·03 (0·01) | 0·02 (0·01) | — (—) | — (—) |
| 2. सम्पत्ति और पूंजीगत लेनदेन पर कर (i से iv) | 2. Taxes on Property and Capital Transactions (i to iv) | 15·12 (9·59) | 15·52 (8·38) | 17·96 (8·82) | 18·43 (7·33) | 21·09 (7·14) | 25·29 (7·50) |
| (i) स्टाम्प तथा रजिस्ट्रीकरण शुल्क | (i) Stamps and Registration Fees | 7·89 (5·01) | 10·15 (5·48) | 13·09 (6·43) | 15·21 (6·05) | 17·11 (5·79) | 19·68 (5·84) |
| (ii) भू-राजस्व | (ii) Land Revenue ... | 5·76 (3·65) | 5·02 (2·71) | 4·75 (2·33) | 3·15 (1·25) | 3·96 (1·34) | 5·60 (1·66) |
| (iii) नकद फसलों पर उपकर | (iii) Surcharge on Cash Crops | — | — | — | — | — | — |
| (iv) नगरीय अचल सम्पत्ति कर | (iv) Urban Immovable Property | 1·47 (0·93) | 0·35 (0·19) | 0·12 (0·06) | 0·07 (0·03) | 0.02 (0.01) | 0·01 (0·00) |
| 3. वस्तुओं और सेवाओं पर कर (i से vii) | 3. Taxes on Commodities and Services (i to vii) | 122·43 (77·66) | 132·00 (71·25) | 152·59 (74·93) | 178·85 (71·15) | 213·97 (72·43) | 245·62 (72·89) |
| (i) बिक्री कर | (i) Sales Tax ... | 62·76 (39·81) | 69·12 (37·31) | 79·20 (38·89) | 88·12 (35·06) | 106·00 (35·88) | 121·90 (36·17) |
| (ii) राज्य उत्पाद शुल्क | (ii) State Excise Duties ... | 23·52 (14·92) | 25·85 (13·95) | 23·69 (11·63) | 34·52 (13·73) | 41·00 (13·88) | 45·00 (13·35) |
| (iii) गाड़ियों पर कर | (iii) Taxes on Vehicles ... | 6·79 (4·31) | 7·22 (3·90) | 7·98 (3·92) | 9·10 (3·62) | 10·01 (3·39) | 11·25 (3·34) |
| (iv) यात्री और माल कर | (iv) Taxes on Goods and Passengers | 17·27 (10·95) | 18·86 (10·18) | 23·94 (11·76) | 28·58 (11·37) | 35·21 (11·92) | 40·85 (12·12) |
| (v) बिजली उत्पाद शुल्क | (v) Electricity Duties ... | 6·90 (4·38) | 5·02 (2·71) | 12·69 (6·23) | 10·89 (4·33) | 14·00 (4·74) | 18·39 (5·46) |
| (vi) मनोरंजन कर | (vi) Entertainment Tax ... | 3·86 (2·45) | 5·48 (2·96) | 4·62 (2·27) | 5·51 (2·19) | 5·75 (1·94) | 6·23 (1·85) |
| (vii) गन्ना उपकर से आय | (vii) Surcharge and Cess on Sugarcane | 1·33 (0·84) | 0·45 (0·24) | 0·47 (0·23) | 2·13 (0·85) | 2·00 (0·68) | 2·00 (0·60) |
| ख. केन्द्रीय कर का भाग (1 से 3) | B. Share in Central Taxes (1 to 3) | 19·58 (12·42) | 37·58 (20·29) | 33·06 (16·24) | 54·06 (21·51) | 60·35 (20·43) | 66·07 (19·61) |
| 1. आय कर | 1. Income Tax ... | 10·00 (6·34) | 11·95 (6·45) | 12·51 (6·15) | 15·73 (6·26) | 18·26 (6·18) | 20·28 (6·02) |
| 2. सम्पदा शुल्क | 2. Estate Duty ... | 0·09 (0·06) | 0·10 (0·06) | 0·35 (0·17) | 0·16 (0·06) | 0·16 (0·05) | 0·16 (0·05) |
| 3. केन्द्रीय उत्पाद शुल्क | 3. Union Excise Duties ... | 9·49 (6·02) | 25·53 (13·78) | 20·20 (9·92) | 38·17 (15·19) | 41·93 (14·20) | 45·63 (13·54) |
| 1. कुल कर राजस्व (क+ख) | Total Tax Revenue (A + B)... | 157·65 (100·00) | 185·26 (100·00) | 203·64 (100·00) | 251·36 (100·00) | 295·41 (100·00) | 336·98 (100·00) |

प्राप्ति स्थान : अर्थ तथा सांख्यिकीय संगठन, हरियाणा
*Source* : Economic and Statistical Organisation, Haryana.

नोट:—कोष्ठों में दिये गये आंकड़े कुल राजस्व का प्रतिशत हैं।
*Note*.—Figures in brackets are the percentages to total tax revenue.

## राज्य सरकार का कर-इत्तर राजस्व
## Non-Tax Revenue of the State Government

संख्या No. 27.2

(करोड़ रुपयों में)
(Rs in crores)

| लेखा शीर्ष | Head of Accounts | लेखा Accounts, 1976-77 | लेखा Accounts, 1977-78 | लेखा Accounts 1978-79 | लेखा Accounts 1979-80 | संशोधित अनुमान Revised Estimates, 1980-81 | बजट अनुमान Budget Estimates, 1981-82 |
|---|---|---|---|---|---|---|---|
| | 1 | 2 | 3 | 4 | 5 | 6 | 7 |
| ग. राज्य का कर इत्तर राजस्व (1 से 5) | C. State's Own Non-Tax Revenue (1 to 5) | 78·16 (78·05) | 78·46 (70·95) | 93·38 (71·18) | 111·78 (74·14) | 114·88 (70·19) | 138·81 (76·58) |
| 1. ब्याज प्राप्तियां (i से v) | 1. Interest Receipts (i to v) | 21·17 (21·14) | 20·65 (18·67) | 31·95 (24·35) | 42·15 (27·96) | 29·30 (17·90) | 41·65 (22·98) |
| (i) विभागीय वाणिज्यिक उपक्रमों से | (i) Departmental Commercial Undertakings | 16·51 (16·49) | 19·02 (17·20) | 30·22 (23·03) | 30·47 (20·21) | 25·10 (15·33) | 32·74 (18·06) |
| (ii) सार्वजनिक क्षेत्र उपक्रमों से | (ii) Public Sector Undertakings | 0·07 (0·07) | — (–) | 0·04 (0·03) | 9·50 (6·30) | 1·90 (1·16) | 6·36 (3·51) |
| (iii) काश्तकारों से | (iii) Cultivators ... | 0·39 (0·39) | 0·20 (0·18) | 0·22 (0·17) | 0·28 (0·19) | 0·24 (0·15) | 0·20 (0·11) |
| (iv) स्थानीय निकायों से | (iv) Local Bodies ... | 0·36 (0·36) | 0·34 (0·31) | 0·28 (0·21) | 0·38 (0·25) | 0·62 (0·38) | 0·63 (0·35) |
| (v) अन्य | (v) Others ... | 3·84 (3·83) | 1·09 (0·98) | 1·19 (0·91) | 1·52 (1·01) | 1·44 (0·88) | 1·72 (0·95) |
| 2. लाभांश | 2. Dividends ... | 0·71 (0·71) | 0·68 (0·62) | 0·90 (0·69) | 0·90 (0·60) | 0·91 (0·56) | 0·96 (0·53) |
| 3. सामान्य सेवाएं | 3. General Services ... | 4·88 (4·87) | 5·32 (4·81) | 6·03 (4·60) | 5·42 (3·59) | 7·69 (4·70) | 8·51 (4·70) |
| जिस में राज्य लाटरियां | i. e. Lotteries ... | 0·87 (0·87) | 1·01 (0·91) | 1·46 (1·11) | 1·22 (0·81) | 1·70 (1·04) | 2·80 (1·54) |
| 4. सामाजिक तथा सामुदायिक सेवाएं | 4. Social and Community Services ... | 4·50 (4·49) | 4·87 (4·40) | 5·26 (4·01) | 5·78 (3·83) | 5·65 (3·45) | 6·35 (3·50) |
| 5. आर्थिक सेवाएं (i से ix) | 5. Economic Services (i to ix) | 46·90 (46·84) | 46·94 (42·45) | 49·24 (37·53) | 57·53 (38·16) | 71·33 (43·58) | 81·34 (44·87) |
| (i) वन | (i) Forests ... | 1·01 (1·01) | 1·20 (1·08) | 1·34 (1·02) | 1·71 (1·13) | 2·02 (1·23) | 2·04 (1·12) |
| (ii) उद्योग तथा ग्राम एवं लघु उद्योग | (ii) Industries and Village and Small Industries | 0·40 (0·40) | 0·20 (0·18) | 0·22 (0·17) | 0·19 (0·13) | 0·25 (0·15) | 0·25 (0·14) |
| (iii) सहकारिता | (iii) Co-operation ... | 0·23 (0·23) | 0·25 (0·23) | 0·26 (0·20) | 0·28 (0·19) | 0·42 (0·26) | 0·52 (0·29) |
| (iv) खनीजों पर रायलटी तथा खनीज रियायत फीस | (iv) Royalty on Minerals and Mineral Concession Fees | 0·71 (0·71) | 1·32 (1·19) | 1·11 (0·85) | 1·17 (0·78) | 1·40 (0·85) | 1·67 (0·92) |
| (v) बहूद्देशीय नदी परियोजनाएं | (v) Multipurpose River Projects | 6·39 (6·38) | 5·31 (4·80) | 5·44 (4·14) | 4·74 (3·14) | 6·18 (3·78) | 6·34 (3·50) |
| (vi) कृषि | (vi) Agriculture ... | 1·41 (1·41) | 0·76 (0·69) | 1·16 (0·88) | 1·19 (0·79) | 1·68 (1·03) | 1·84 (1·01) |
| (vii) सिंचाई नौचालन जल निकास तथा बाढ़नियंत्रण परियोजनाएं | (vii) Irrigation, Navigation, Drainage and Flood Control Projects | 4·71 (4·70) | 3·64 (3·29) | 4·04 (3·08) | 3·23 (2·14) | 5·35 (3·27) | 5·58 (3·08) |

## राज्य सरकार का कर-इत्तर राजस्व

## Non-Tax Revenue of the State Government

(करोड़ रुपयों में)

(Rs in crores)

तालिका No. 27·2—concld.

| लेखा शीर्ष | Head of Accounts | लेखा Accounts 1976-77 | लेखा Accounts 1977-78 | लेखा Accounts 1978-79 | लेखा Accounts 1979-80 | संशोधित अनुमान Revised Estimates 1980-81 | बजट अनुमान Budget Estimates 1981-82 |
|---|---|---|---|---|---|---|---|
| | 1 | 2 | 3 | 4 | 5 | 6 | 7 |
| (viii) सड़कें तथा जल परिवहन सेवाएं | (viii) Road and Water Transport Services | 29·43 (29·39) | 31·09 (28·12) | 32·27 (24·60) | 40·98 (27·18) | 50·35 (30·76) | 58·99 (32·54) |
| (ix) अन्य | (ix) Others ... | 2·61 (2·61) | 3·17 (2·87) | 3·40 (2·59) | 4·04 (2·68) | 3·68 (2·25) | 4·11 (2·27) |
| घ. सहायता अनुदान तथा अन्य अंशदान (1 से 3) | D. Grants-in-aid, Other Contributions (1 to 3) | 21·98 (21·95) | 32·12 (29·05) | 37·81 (28·82) | 38·98 (25·86) | 48·78 (29·81) | 42·45 (23·42) |
| 1. सामान्य आयोजनागत स्कीमें | 1. General Plan Schemes | 2·36 (2·36) | 1·94 (1·76) | 1·98 (1·51) | 2·10 (1·39) | 3·02 (1·85) | 3·23 (1·78) |
| 2. केन्द्र चालित स्कीमें | 2. Centrally Sponsored Schemes | 5·38 (5·37) | 5·13 (4·64) | 6·50 (4·95) | 12·38 (8·22) | 15·04 (9·19) | 21·61 (11·92) |
| 3. आयोजनाभिन्न अनुदान | 3. Non-Plan Grants ... | 14·24 (14·22) | 25·05 (22·65) | 29·33 (22·36) | 24·50 (16·25) | 30.72 (18·77) | 17·61 (9·72) |
| II कुल कर इत्तर राजस्व (ग+घ) | II. Total Non-Tax Revenue (C + D) | 100·14 (100·00) | 110·58 (100·00) | 131·19 (100·00) | 150·76 (100·00) | 163·66 (100·00) | 181·26 (100·00) |
| I कुल कर राजस्व (क+ख) | I. Total Tax Revenue (A+B) | 157·65 | 185·26 | 203·64 | 251·36 | 295·41 | 336·98 |
| कुल राजस्व | Total Revenue | 257·79 | 295·84 | 334·83 | 402·12 | 459·07 | 518·24 |

प्राप्ति स्थान : अर्थ तथा सांख्यिकीय संगठन, हरियाणा

*Source* : Economic and Statistical Organisation, Haryana.

नोट:—कोष्ठों में दिये गये आंकड़ें कुल कर-इत्तर राजस्व का प्रतिशत है ।

*Note.*—Figures in brackets are the percentages to Total Non-tax Revenue.

# लोक वित्त
# PUBLIC FINANCE

## राज्य सरकार का विकास राजस्व खर्च
## Development Revenue Expenditure of the State Government

संख्या No. 27.3

(रुपये करोड़ों में)
(Rs in crores)

| लेखा शीर्ष | Head of Accounts | लेखा Accounts 1976-77 | लेखा Accounts 1977-78 | लेखा Accounts 1978-79 | लेखा Accounts, 1979-80 | संशोधित अनुमान Revised Estimates 1980-81 | बजट अनुमान Budget Estimates 1981-82 |
|---|---|---|---|---|---|---|---|
| 1 | | 2 | 3 | 4 | 5 | 6 | 7 |
| क. सामाजिक तथा सामुदायिक सेवाएं (1 से 8) | A. Social and Community Services (1 to 8) | 66·46 (43·62) | 75·84 (43·46) | 84·78 (41·23) | 103·95 (41·74) | 131·12 (42·95) | 131·28 (39·91) |
| 1. शिक्षा | 1. Education ... | 39.46 (25·90) | 43·52 (24·94) | 48·33 (23·50) | 55·42 (22·95) | 69·92 (22·04) | 74·51 (22·65) |
| 2. कला और संस्कृति | 2. Art and Culture ... | 0·10 (0·07) | 0·12 (0·07) | 0·12 (0·06) | 0·15 (0·06) | 0·21 (0·07) | 0·30 (0·09) |
| 3. चिकित्सा, परिवार नियोजन, जन स्वास्थ्य, सफाई और जलपूर्ति | 3. Medical, Family Planning Public Health, Sanitation and Water Supply | 17·49 (11·48) | 22·52 (12·90) | 25·54 (12·42) | 29·30 (11·77) | 35·52 (11·50) | 39·99 (12·15) |
| 4. आवास | 4. Housing ... | 0·43 (0·28) | 0·42 (0·24) | 0·52 (0·25) | 0·54 (0·22) | 0·37 (0·12) | 0·42 (0·13) |
| 5. श्रम तथा रोजगार | 5. Labour and Employment | 1·91 (1·25) | 2·21 (1·27) | 2·45 (1·19) | 2·50 (1·00) | 3·13 (1·01) | 3·64 (1·11) |
| 6. सामाजिक सुरक्षा और कल्याण | 6. Social Security and Welfare | 3·42 (2·24) | 3·13 (1·79) | 3·53 (1·72) | 4·70 (1·89) | 5·99 (1·94) | 7·23 (2·20) |
| 7. प्राकृतिक आपदाओं के कारण सहायता | 7. Natural Calamities Relief | 1·40 (0·92) | 2·27 (1·30) | 2·20 (1·07) | 7·76 (3·12) | 10·61 (3·43) | 1·47 (0·45) |
| 8. अन्य | 8. Others ... | 2·25 (1·48) | 1·65 (0·95) | 2.09 (1·02) | 3·58 (1·44) | 5·37 (1·74) | 3·72 (1·13) |
| ख. आर्थिक सेवाएं (1 से 5) | B. Economic Services (1 to 5) ... | 85·89 (56·38) | 98·67 (56·54) | 120·84 (58·77) | 145·08 (58·26) | 177·76 (57·55) | 197·68 (60·09) |
| 1. सामान्य आर्थिक सेवाएं (i तथा ii) | 1. General Economic Services (i & ii) | 1·86 (1·22) | 2·18 (1·25) | 2·43 (1·18) | 3·16 (1·27) | 3·52 (1·14) | 5·41 (1·64) |
| (i) सहकारिता | (i) Co-operation ... | 1·42 (0·93) | 1·69 (0·97) | 1·75 (0·85) | 2·35 (0·94) | 2·26 (0·73) | 4·25 (1·29) |
| (ii) अन्य | (ii) Others ... | 0·44 (0·29) | 0·49 (0·28) | 0·68 (0·33) | 0·81 (0·33) | 1·26 (0·41) | 1·16 (0·35) |
| 2. कृषि तथा सम्बद्ध सेवाएं (1 से ix) | 2. Agriculture and Allied Services (i to ix) | 21·59 (14·17) | 26·07 (14·93) | 37·42 (18·20) | 47·18 (18·94) | 62·53 (20·24) | 68·41 (20·80) |
| (i) कृषि | (i) Agriculture ... | 8·72 (5·72) | 9·46 (5·42) | 11·90 (5·79) | 15·80 (6·34) | 19·30 (6·25) | 21·95 (6·67) |
| (ii) लघु सिंचाई | (ii) Minor Irrigation ... | 0·21 (0·14) | 0·32 (0·18) | 0·44 (0·21) | 0·61 (0·24) | 1·13 (0·36) | 0·85 (0·26) |
| (iii) भूमि तथा जल संरक्षण | (iii) Social and Water Conservation | 0·84 (0·55) | 1·22 (0·70) | 1·73 (0·84) | 1·12 (0·45) | 1·39 (0·45) | 3·06 (0·93) |
| (iv) क्षेत्र विकास | (iv) Area Development ... | 1·88 (1·23) | 3·23 (1·85) | 8·36 (4·07) | 2·94 (1·18) | 9·54 (3·09) | 12·73 (3·87) |
| (v) खाद्य | (v) Food ... | 0·54 (0·36) | 0·68 (0·39) | 0·82 (0·40) | 0·84 (0·34) | 0·87 (0·28) | 0·91 (0·28) |
| (vi) डेरी विकास | (vi) Dairy Development ... | 0·02 (0·01) | 0·05 (0·03) | 0·11 (0·05) | 0·07 (0·03) | 0·21 (0·07) | 0.66 (0.20) |
| (vii) वन | (vii) Forests ... | 1·90 (1·25) | 2·34 (1·34) | 2·69 (1·31) | 3·05 (1·22) | 4·39 (1·42) | 5·92) (1·80) |

लोक वित्त

PUBLIC FINANCE

राज्य सरकार का विकास राजस्व खर्च

**Development Revenue Expenditure of the State Government**

संख्या No. 27.3 *concld.*

(रुपये करोड़ों में)
(Rs. in crores)

| लेखा शीर्ष | Head of Account | लेखा Accounts, 1976-77 | लेखा Accounts, 1977-78 | लेखा Accounts, 1978-79 | लेखा Accounts, 1979-80 | संशोधित अनुमान Revised, Estimates, 1980-81 | बजट अनुमान Budget-Estimates, 1981-82 |
|---|---|---|---|---|---|---|---|
| 1 | | 2 | 3 | 4 | 5 | 6 | 7 |
| (viii) सामुदायिक विकास | (viii) Community Development | 3·31 (2·17) | 4·02 (2·30) | 5·99 (2·91) | 16·38 (6·58) | 19·06 (6·17) | 14·00 (4·26) |
| (ix) अन्य | (ix) Others ... | 4·17 (2·74) | 4·75 (2·72) | 5·38 (2·62) | 6·37 (2·56) | 6·64 (2·15) | 8·33 (2·53) |
| 3. उद्योग तथा खनिज पदार्थ (i से iii) | 3. Industry and Minerals (i to iii) | 1·98 (1·30) | 1·91 (1·10) | 2·57 (1·25) | 3·23 (1·30) | 6·04 (1·96) | 4·61 (1.40) |
| (i) उद्योग | (i) Industries ... | 0·46 (0·30) | 0·49 (0·28) | 0·64 (0·31) | 0·78 (0·31) | 3·44 (1·12) | 1·00 (0·30) |
| (ii) गांव एवं लघु उद्योग | (ii) Village and Small Industries | 1·49 (0·98) | 1·39 (0·80) | 1·83 (0·89) | 2·35 (0·25) | 2·50 (0.81) | 3·45 (1·05) |
| (iii) खानें तथा खनिज पदार्थ | (iii) Mines and Minerals ... | 0·03 (0·02) | 0·03 (0·02) | 0·10 (0·05) | 0·10 (0·04) | 0·10 (0·03) | 0·16 (0·05) |
| 4. जल तथा विद्युत विकास (i से ii) | 4. Water and Power Development (i to ii) | 24·15 (15·85) | 27·36 (15·68) | 32·59 (15·85) | 39·59 (15·90) | 47·02 (15·22) | 54·02 (16·42) |
| (i) बहुद्देशीय नदी परियोजनाएं | (i) Multipurpose River Projects | 5·47 (3·59) | 5·37 (3·08) | 5·66 (2·75) | 6·84 (2·75) | 6·07 (1·96) | 6·39 (1·94) |
| (ii) सिंचाई, नौचालन, जल विकास तथा बाढ़ नियन्त्रण परियोजनाएं | (ii) Irrigation, Navigation, Drainage and Flood Control Projects | 18·68 (12·26) | 21·99 (12·60) | 26·93 (13·10) | 32·75 (13·15) | 40.95 (13·26) | 47·63 (14·48) |
| 5. परिवहन तथा संचार (i से iii) | 5. Transport and Communications (i to iii) | 36·31 (23·84) | 41·15 (23·58) | 45·83 (22·29) | 51·92 (20·85) | 58·65 (18·99) | 65·23 (19·83) |
| (i) सड़कें तथा पुल | (i) Roads and Bridges ... | 8·51 (5·59) | 10·41 (5·97) | 11·55 (5·62) | 13·00 (5·22) | 10.06 (3·26) | 10·75 (3·27) |
| (ii) सड़क तथा जल परिवहन सेवाएं | (ii) Road and Water Transport Services | 27·51 (18·06) | 30·54 (17·50) | 34·06 (16·56) | 38·46 (15·44) | 47·92 (15·51) | 53·70 (16·32) |
| (iii) अन्य | (iii) Others ... | 0·29 (0·19) | 0·20 (0·11) | 0·22 (0·11) | 0·46 (0·19) | 0·67 (0.22) | 6·78 (0·24) |
| कुल विकास (क+ख) | I. Total Development Expenditure (A + B) | 152·35 (100·00) | 174·51 (100·00) | 205·62 (100·00) | 249·03 (100·00) | 308·88 (100·00) | 328·96 (100·00) |

प्राप्ति स्थान : अर्थ तथा सांख्यिकीय संगठन, हरियाणा ।

*Source*: Economic and Statistical Organisation, Haryana.

नोट.— कोष्ठों में दिये गये आंकड़ें कुल विकास खर्च का प्रतिशत हैं।

*Note.*—Figures in the brackets are the percentages to the total development expenditure.

# लोकवित्त
# PUBLIC FINANCE
## राज्य सरकार का विकासेतर राजस्व खर्च
## Non-Development Revenue Expenditure of the State Government

संख्या No. 27.4

(रुपये करोड़ों में)
(Rs. in crores)

| लेखा शीर्ष | Head of Accounts | लेखा Accounts, 1976-77 | लेखा Accounts, 1977-78 | लेखा Accounts, 1978-79 | लेखा Accounts, 1979-80 | संशोधित अनुमान Revised, Estimates, 1980-81 | बजट अनुमान Budget Estimates, 1981-82 |
|---|---|---|---|---|---|---|---|
| 1 | | 2 | 3 | 4 | 5 | 6 | 7 |
| 1. राज्य की विधाएं | 1. Organs of State ... | 2·19 (3·85) | 2·36 (4·17) | 2·63 (3·46) | 3·13 (4·55) | 4·16 (4·11) | 3·87 (3·67) |
| 2. वित्तीय सेवाएं | 2. Fiscal Services ... | 3·72 (6·53) | 3·91 (6·92) | 4·00 (5·26) | 4·45 (6·47) | 5·59 (5·53) | 5·96 (5·65) |
| 3. ब्याज की अदायगी और ऋण सेवाएं | 3. Debt Servicing and Interest Payments | 24·59 (43·20) | 23·55 (41·65) | 40·74 (53·60) | 26·32 (38·27) | 43·85 (43·34) | 45·96 (43·61) |
| (क) ऋण में कमी या परिहार के लिये विनियोग | A. Appropriation for Reduction or Avoidance of Debt | 5·19 (9·12) | 5·10 (9·02) | 4·98 (6·55) | 4·80 (6·98) | 4·51 (4·46) | 4·08 (3·87) |
| (ख) ब्याज की अदायगियां (i से iv) | B. Interest Payments (i to iv) | 19·40 (34·08) | 18·45 (32·63) | 35·76 (47·05) | 21·52 (31·29) | 39·34 (38·88) | 41·88 (39·74) |
| (i) केन्द्र सरकार से लिये गये कर्जों पर ब्याज | (i) Interest on Loans from the Centre | 11·34 (19·92) | 11·96 (21·15) | 13·50 (17·76) | 5·21 (7·58) | 22·21 (21·95) | 20·08 (19·05) |
| (ii) आंतरिक ऋण पर ब्याज | (ii) Interest on Internal Debt | 6·55 (11·51) | 4·81 (8·51) | 8·46 (11·14) | 9·51 (13·83) | 8·95 (8·85) | 12·04 (11·43) |
| (अ) बाजारी कर्जों पर ब्याज | (a) Interest on Market Loans | 3·98 (6·99) | 1·91 (3·38) | 6·44 (8·47) | 6·05 (8·80) | 6·03 (5·96) | 6·68 (6·34) |
| (आ) जीवन बीमा निगम से लिये कर्जों पर ब्याज | (b) Interest on Loans from L.I.C. | 0·31 (0·55) | 0·34 (0·60) | 0·35 (0·46) | 0·31 (0·45) | 0·43 (0·42) | 0·54 (0·51) |
| (इ) स्टेट बैंक आफ इंडिया से लिये कर्जों पर ब्याज | (c) Interest on Loans from S.B.I. | 1·79 (3·14) | 1·49 (2·64) | 0·59 (0·78) | 2·38 (3·46) | 1·25 (1·24) | 3·40 (3·23) |
| (ई) रिजर्व बैंक से लिये कर्ज तथा पेशगियों पर ब्याज | (d) Interest on Loans and Advances from R.B.I. | 0·27 (0·47) | 0·80 (1·41) | 0·79 (1·04) | 0·51 (0·74) | 0·81 (0·80) | 0·88 (0·84) |
| (उ) एन. सी. डी. सी. से लिये कर्जों पर ब्याज | (e) In terest on Loans from N.C.D.C. | 0·18 (0·32) | 0·25 (0·44) | 0·27 (0·36) | 0·25 (0·36) | 0·33 (0·33) | 0·37 (0·35) |
| (ऊ) अन्य | (f) Others ... | 0·02 (0·04) | 0·02 (0·04) | 0·02 (0·03) | 0·01 (0·02) | 0·10 (0·10) | 0·17 (0·16) |
| (iii) छोटी बचतों, भविष्यनिधियों आदि पर ब्याज | (iii) Interest on Small Savings, Provident Funds, etc. | 0·86 (1·51) | 0·93 (1·64) | 12·96 (17·05) | 5·71 (8·30) | 6·89 (6·81) | 8·24 (7·82) |
| (iv) अन्य | (iv) Others ... | 0·65 (1·14) | 0·75 (1·33) | 0·84 (1·10) | 1·09 (1·58) | 1·29 (1·27) | 1·52 (1·44) |
| 4. प्रशासनिक सेवाएं (i से v) | 4. Administrative Services (i to v) | 21·64 (38·02) | 21·15 (37·41) | 22·87 (30·09) | 27·80 (40·42) | 39·58 (39·12) | 40·57 (38·50) |
| (i) जिला प्रशासन | (i) District Administration | 1·65 (2·90) | 1·76 (3·11) | 1·80 (2·37) | 1·94 (2·82) | 2·47 (2·44) | 2·28 (2·16) |
| (ii) पुलिस | (ii) Police ... | 10·30 (18·09) | 11·34 (20·06) | 12·60 (16·58) | 14·45 (21·01) | 19·20 (18·95) | 19·87 (18·85) |
| (iii) लोक निर्माण कार्य | (iii) Public Works ... | 4·62 (8·12) | 2·41 (4·26) | 2·50 (3·29) | 4·59 (6·68) | 9·58 (9·47) | 9·87 (9·37) |
| (iv) सचिवालय सामान्य सेवाएं | (iv) Secretariat General Services | 1·44 (2·53) | 1·41 (2·50) | 1·60 (2·10) | 1·77 (2·57) | 2·24 (2·21) | 2·27 (2·16) |
| (v) अन्य | (v) Others ... | 3·63 (6·38) | 4·23 (7·48) | 4·37 (5·75) | 5·05 (7·34) | 6·09 (6·02) | 6·28 (5·96) |

# लोक वित्त
# PUBLIC FINANCE

## राज्य सरकार का विकासेतर राजस्व खर्च
## Non-Development Revenue Expenditure of the State Government

संख्या No. 27.4—*concld.*

(रुपये करोड़ों में)
(Rs in crores)

| लेखा शीर्ष | Head of Accounts | लेखा Accounts, 1976-77 | लेखा Accounts, 1977-78 | लेखा Accounts, 1978-79 | लेखा Accounts, 1979-80 | संशोधित अनुमान Revised Estimates, 1980-81 | बजट अनुमान Budget Estimates, 1981-82 |
|---|---|---|---|---|---|---|---|
| 1 | | 2 | 3 | 4 | 5 | 6 | 7 |
| 5. पेंशन तथा विविध सामान्य सेवाएं | 5. Pensions and Miscellaneous General Services | 4·37 (7·68) | 4·53 (8·01) | 5·27 (6·94) | 6·66 (9·69) | 7·48 (7·39) | 8·58 (8·14) |
| 6. स्थानीय निकायों एवं पंचायत राज संस्थाओं को मुआवजा तथा समनुदेशन | 6. Compensation and Assignments to Local Bodies and Panchayati Raj Institutions | 0·41 (0·72) | 1·04 (1·84) | 0·49 (0·65) | 0·41 (0·60) | 0·51 (0·51) | 0·45 (0·43) |
| II कुल विकासेतर खर्च | II—Total Non-Development Expenditure ... | 56·92 (100·00) | 56·54 (100·00) | 76·00 (100·00) | 68·77 (100·00) | 101·17 (100·00) | 105·39 (100·00) |
| I. कुल विकास खर्च | I—Total Development Expenditure | 152·35 | 174·51 | 205·62 | 249·03 | 308·88 | 328·96 |
| कुल राजस्व खर्च | Total Revenue Expenditure | 209·27 | 231·05 | 281·62 | 317·80 | 410·05 | 434·35 |

प्राप्ति स्थान : अर्थ तथा सांख्यिकीय संगठन, हरियाणा।

*Source*:—Economic and Statistical Organisation, Haryana.

नोट :—कोष्ठों में दिये गये आंकड़े कुल विकासेतर खर्च का प्रतिशत हैं।

*Note.*—Figures in Brackets are the Percentages to the total Non-Development Expenditure.

# लोक वित्त
# PUBLIC FINANCE

## राज्य सरकार का पूंजीगत खर्च
## Capital Expenditure of the State Government

संख्या No. 27.5

(रुपये करोड़ों में)
(Rs. in crores)

| लेखा शीर्ष | Head of Accounts | लेखा Accounts, 1976-77 | लेखा Accounts, 1977-78 | लेखा Accounts, 1978-79 | लेखा Accounts, 1979-80 | संशोधित अनुमान Revised Estimates, 1980-81 | बजट अनुमान Budget Estimates 1981-82 |
|---|---|---|---|---|---|---|---|
| 1 | | 2 | 3 | 4 | 5 | 6 | 7 |
| क विकास (अ+आ) | A—Development (a+b) ... | 66·28 (96·73) | 43·59 (96·37) | 78·80 (97·95) | 106·22 (98,65) | 103·92 (98·16) | 116·20 (97·60) |
| (अ) सामाजिक तथा सामुदायिक सेवाएं (1 से 4) | (a) Social and Community Services (1 to 4) | 6·20 (9·05) | 3·82 (7·58) | 2·72 (3·38) | 4·58 (4·25) | 7·90 (7·46) | 8·46 (7·11) |
| 1 शिक्षा, कला तथा संस्कृति | 1. Education, Art and Culture | 1·15 (1·68) | 0·65 (1·29) | 0·73 (0·91) | 0·69 (0·64) | 1·55 (1·46) | 1·52 (1·28) |
| 2 चिकित्सा, परिवार नियोजन तथा जन स्वास्थ्य | 2. Medical, Family Planning, Public Health, etc. ... | 2·06 (3·01) | 1·17 (2·32) | 1·10 (1·37) | 1·74 (1·62) | 2·98 (2·82) | 3·82 (3·21) |
| 3 आवास | 3. Housing ... | 0·42 (0·61) | 0·51 (1·01) | 0·51 (0·63) | 1·04 (0·96) | 1·98 (1·87) | 2·16 (1·81) |
| 4 अन्य | 4. Others ... | 2·57 (3·75) | 1·49 (2·96) | 0·38 (0·47) | 1·11 (1·03) | 1·39 (1·31) | 0·96 (0·81) |
| (आ) आर्थिक सेवाएं (1 से 5) | (b) Economic Services (1 to 5) | 60·08 (87·68) | 44·77 (88·79) | 76·08 (94·58) | 101·64 (94·40) | 96·02 (90·70) | 107·74 (90·49) |
| 1 सामान्य आर्थिक सेवाएं जो कि सहकारिता | 1. General Economic Services i.e. Co-operation | 4·89 (7·13) | 1·16 (2·30) | 2·71 (3·37) | 4·95 (4·60) | 6·42 (6·06) | 6·54 (5·49) |
| 2 कृषि तथा सम्बद्ध सेवाएं (i से vi) | 2. Agriculture and Allied Services (i to vi) ... | 0·50 (0·73) | (—)10·14 (—)(20·11) | (—)1·83 (—)(2·27) | 9·69 (9·00) | 5·65 (5·33) | 6·64 (5·58) |
| (i) कृषि | (i) Agriculture ... | (—)0·12 (—)(0·17) | 0·81 (1·61) | 0·05 (0·06) | (—)0·58 (—)(0·54) | 0·67 (0·63) | 0·37 (0·31) |
| (ii) लघु सिंचाई, भूमि संरक्षण तथा क्षेत्र विकास | (ii) Minor Irrigation, Soil Conservation and Area Development | 0·66 (0·96) | 0·50 (0·99) | 1·17 (1·46) | 2·00 (1.86) | 6·60 (6·23) | 6·81 (5·72) |
| (iii) खाद्य | (iii) Food ... | (—)0·48 (—)(0·70) | (—)11·86 (—)(23·52) | (—)3·45 (—)(4·29) | 8·27 (7·68) | (—)1·62 (—)(1·53) | (—)0·59 (—)(0·49) |
| (iv) वन | (iv) Forests ... | — — | — — | — — | — — | — — | — — |
| (v) डेरी विकास | (v) Dairy Development ... | 0·40 (0·58) | 0·40 (0·79) | 0·40 (0·50) | — — | — — | — — |
| (vi) अन्य | (vi) Others ... | 0·04 (0·06) | 0·01 (0.02) | — — | — — | — — | 0·05 (0·04) |

# लोक वित्त
# PUBLIC FINANCE
## राज्य सरकार का पूंजीगत खर्च
## Capital Expenditure of the State Government

संख्या No. 27.5—*concld.*

(रुपये करोड़ों में)
(Rs. in crores)

| लेखा शीर्ष | Head of Accounts | लेखा Accounts, 1976-77 | लेखा Accounts, 1977-78 | लेखा Accounts, 1978-79 | लेखा Accounts, 1979-80 | संशोधित अनुमान Revised Estimates, 1980-81 | बजट अनुमान Budget Estimates, 1981-82 |
|---|---|---|---|---|---|---|---|
| 1 | | 2 | 3 | 4 | 5 | 6 | 7 |
| 3. उद्योग तथा खनिज (i से iii) | 3. Industry and Minerals (i to iii) .. | 1·70 (2·48) | 1·67 (3·31) | 1·65 (2·05) | 1·48 (1·37) | 1·77 (1·67) | 2·73 (2·29) |
| (i) औद्योगिक अनुसंधान तथा विकास | (i) Industrial Research and Development | 0·70 (1·02) | 0·90 (1·78) | 0·99 (1·23) | 1·20 (1·11) | 1·40 (1·32) | 2·18 (1·83) |
| (ii) ग्राम तथा लघु उद्योग | (ii) Village and Small Industries | 0·10 (0·15) | 0·12 (0·24) | 0·36 (0·45) | 0·08 (0·07) | 0·35 (0·33) | 0·46 (0·39) |
| (iii) अन्य (औद्योगिक वित्तीय संस्थाओं में निवेश) | (iii) Others (Investment in Industrial Financial Institutions) ... | 0·90 (1·31) | 0·65 (1·29) | 0·30 (0·37) | 0·20 (0·19) | 0·02 (0·02) | 0·09 (0·07) |
| 4. जल तथा विद्युत विकास (i से ii) | 4. Water and Power Development (i to ii) | 46·53 (67·91) | 45·21 (89·67) | 64·65 (80·37) | 65·60 (60·92) | 58·10 (54·88) | 68·41 (57·46) |
| (i) बहुद्देशीय नदी परियोजनाएं। | (i) Multipurpose River Projects ... | 6·79 (9·91) | 2·48 (4·92) | 1·77 (2·20) | 0·98 (0·91) | 1·81 (1·71) | 1·63 (1·37) |
| (ii) सिंचाई, नौ चालन आदि | (ii) Irrigation, Navigation etc. ... | 39·74 (58·00) | 42·73 (84·75) | 62·88 (78·17) | 64·62 (60·02) | 56·29 (53·17) | 66·78 (56·09) |
| 5. परिवहन तथा संचार (i से ii) | 5. Transport and Communication (i to ii) | 6·46 (9·43) | 6·87 (13·62) | 8·90 (11·06) | 19·92 (18·50) | 24·08 (22·75) | 23·42 (19·67) |
| (i) सड़कें तथा पुल | (i) Roads and Bridges ... | 0·55 (0·80) | 1·24 (2·46) | 2·96 (3·68) | 12·84 (11·93) | 14·91 (14·09) | 13·97 (11·73) |
| (ii) अन्य | (ii) Others ... | 5·91 (8·63) | 5·63 (11·16) | 5·94 (7·38) | 7·08 (6·57) | 9·17 (8·66) | 9·45 (7·94) |
| (ख) विकासेतर (सामान्य सेवाएं) | (B) Non-Developmental (General Services) ... | 2·24 (3·27) | 1·83 (3·63) | 1·64 (2·04) | 1·45 (1·35) | 1·95 (1·84) | 2·86 (2·40) |
| कुल पूंजीगत व्यय (क+ख) | Total Capital Outlay (A+B) ... | 68·52 (100·00) | 50·42 (100·00) | 80·44 (100·00) | 107·67 (100·00) | 105·87 (100·00) | 119·06 (100·00) |

प्राप्ति स्थान : अर्थ तथा सांख्यिकीय संगठन, हरियाणा।

*Source* : Economic and Statistical Organisation, Haryana.

नोट.—कोष्ठों में दिये गये आंकड़े कुल पूंजीगत व्यय का प्रतिशत् है।

*Note.*—Figures in Brackets are the percentages to the total Capital Outlay.

# लोक वित्त
# PUBLIC FINANCE
## राज्य सरकार का कर्ज लेखा (प्राप्तियां)
## Loans Account of the State Government (Receipts)

संख्या No. 27.6

(रुपये करोड़ों में)
(Rs. in crores)

| लेखा शीर्ष | Head of Accounts | लेखा Accounts, 1976-77 | लेखा Accounts, 1977-78 | लेखा Accounts, 1978-79 | लेखा Accounts, 1979-80 | संशोधित अनुमान Revised Estimates, 1980-81 | बजट अनुमान Budget Estimates, 1981-82 |
|---|---|---|---|---|---|---|---|
| 1 | | 2 | 3 | 4 | 5 | 6 | 7 |
| 1 लोक ऋण | 1. Public Debt ... | 125·92 (17·30) | 224·63 (26·15) | 172·34 (15·30) | 210·32 (19·26) | 316·43 (39.13) | 335·06 (38·14) |
| (क) राज्य सरकार का आन्तरिक ऋण | (a) Internal Debt of State Government | 100·72 (13·84) | 177·40 (20·65) | 111·17 (9·87) | 150·25 (13·76) | 247·18 (30·57) | 280·17 (31·89) |
| (ख) केन्द्रीय सरकार से कर्ज तथा पेशगियां | (b) Loans and Advances from the Central Government | 25·20 (3·46) | 47·23 (5·50) | 61·17 (5·43) | 60·07 (5·50) | 69·25 (8·56) | 54.89 (6·25) |
| 2 स्थानीय निधि तथा सरकारी कर्मचारियों को दिये गये कर्ज तथा पेशगियां | 2. Loans and Advances to Local Funds and Government Servants | 4·71 (0·65) | 3·53 (0·41) | 4·35 (0·38) | 9·57 (0·88) | 11.96 (1·48) | 24·75 (2·82) |
| 3 आकस्मिकता निधि | 3. Contingency Funds ... | 1·71 (0·23) | — (—) | 20·65 (1·83) | 9·46 (0·86) | 1·07 (0.13) | — (—) |
| 4 लोक लेखा | 4. Public Accounts ... | 595·65 (81·82) | 630·89 (73·44) | 929·35 (82·49) | 862·78 (79·00) | 479·15 (59·26) | 518·69 (59·04) |
| (क) अल्प बचतें, भविष्य निधि इत्यादि | (a) Small Savings and Provident Funds, etc. ... | 9·70 (1·33) | 9·86 (1·15) | 24·75 (2·20) | 17·19 (1·57) | 26·71 (3·30) | 22·77 (2·59) |
| (ख) अतिरिक्त निधि | (b) Reserve Funds ... | 10·06 (1·38) | 8·80 (1·03) | 9·08 (0·80) | 9·39 (0·86) | 10·05 (1·24) | 9·95 (1·13) |
| (ग) निक्षेप तथा पेशगियां | (c) Deposits and Advances | 122·24 (16·79) | 144·61 (16·83) | 181·13 (16·08) | 153·81 (14·08) | 145·44 (17.99) | 185·68 (21·14) |
| (घ) उचंत तथा विविध | (d) Suspense and Miscellaneous | 327·12 (44·94) | 326·63 (38·02) | 534·48 (47·44) | 452·76 (41·46) | 48·47 (6·00) | 51·81 (5·90) |
| (ङ) प्रेषण | (e) Remittances ... | 126·53 (17·38) | 140·99 (16·41) | 179·91 (15·97) | 229·63 (21·03) | 248·48 (30·73) | 248·48 (28·28) |
| 5 अन्तर्राज्य समंजन | 5. Inter State-Settlements ... | — (—) | — (—) | — (—) | — (—) | — (—) | — (—) |
| कुल | Total | 727·99 (100·00) | 859·05 (100·00) | 11,26·69 (100·00) | 10,92·13 (100·00) | 8,08·61 (100·00) | 8,78·50 (100·00) |

प्राप्ति स्थान : अर्थ तथा सांख्यिकीय संगठन, हरियाणा।

*Source* : Economic and Statistical Organisation, Haryana.

# लोक वित्त
# PUBLIC FINANCE
## राज्य सरकार का कर्ज लेखा (वितरित)
## Loans Account of the State Government (Disbursement)

संख्या : No. 27.7

(रुपये करोड़ों में)
(Rs. crores)

| लेखा शीर्ष | Head of Accounts | लेखा Accounts 1976-77 | लेखा Accounts 1977-78 | लेखा Accounts 1978-79 | लेखा Accounts 1979-80 | संशोधित अनुमान Revised Estimates 1980-81 | बजट अनुमान Budget Estimates 1981-82 |
|---|---|---|---|---|---|---|---|
| | 1 | 2 | 3 | 4 | 5 | 6 | 7 |
| 1. लोक ऋण | 1. Public Debt ... | 114·49 (14·66) | 187·50 (20·43) | 123·70 (10·54) | 156·31 (13·21) | 256·56 (29·04) | 296·08 (30·40) |
| (क) राज्य सरकार का आन्तरिक ऋण | (a) Internal Debt of State Government ... | 93·62 (11·99) | 171·93 (18·73) | 99·78 (8·50) | 130·83 (11·06) | 234·89 (26·59) | 267·35 (27·45) |
| (ख) केन्द्रीय सरकार से कर्जे तथा पेशगियां | (b) Loans and Advances from the Central Government ... | 20·87 (2·67) | 15·57 (1·70) | 23·92 (2·04) | 25·48 (2·15) | 21·67 (2·45) | 28·73 (2·95) |
| 2 स्थानीय निधि तथा सरकारी कर्मचारियों को दिये गये कर्जे तथा पेशगियां | 2. Loans and Advances to local funds and Government Servants ... | 36·02 (4·61) | 39·23 (4·27) | 68·92 (5·87) | 56·66 (4·79) | 80·02 (9·06) | 71·60 (7·35) |
| 3. आकस्मिकता निधि को विनियोजन | 3. Appropriation to Contingency Fund | — (—) | — (—) | — (—) | 7.09 (0·59 | — (— | — (—) |
| 4 आकस्मिकता निधि | 4. Contingency Funds ... | — (—) | 0·65 (0·07) | 22.46 (1.91) | 1.07 (0.09) | — (—) | — (—) |
| 5 लोक लेखा | 5. Public Accounts ... | 562·15 (71·96) | 638·29 (69·55) | 876·78 (74·71) | 854·34 (72·22) | 441·01 (49·92) | 487·10 (50·02) |
| (क) अल्प बचतें भविष्य निधि आदि | (a) Small Savings and Provident Funds ... | 2·28 (0·29) | 3·57 (0·39) | 3·99 (0·34) | 4·27 (0·36) | 4·71 (0·53) | 5·75 (0·59) |
| (ख) आरक्षित निधि | (b) Reserve Funds ... | 4·07 (0·52) | 6·12 (0·67) | 3·15 (0·27) | 5·48 (0·46) | 6·25 (0·71) | 9·30 (0·96) |
| (ग) निक्षेप तथा पेशगियां | (c) Deposits and Advances | 118·02 (15·11) | 144·75 (15·77) | 174·81 (14·90) | 148·53 (12·56) | 138·74 (15·71) | 179·78 (18·46) |
| (घ) उचंत तथा विविध | (d) Suspense and Miscellaneous ... | 315·29 (40·36) | 343·89 (37·47) | 519·39 (44·25) | 457·41 (38·67) | 43·83 (4·96) | 44·59 (4·58) |
| (ङ) प्रेषण | (e) Remittances ... | 122·49 (15·68) | 139·96 (15·25) | 175·44 (14·95) | 238·65 (20·17) | 247·48 (28·01) | 247·68 (25·43) |
| 6 अन्तर्राज्य समंजन | 6. Inter State Settlement ... | 0·04 (0·00) | 1·73 (0·19) | 1·36 (0·12) | — (—) | — (—) | — (—) |
| 7 कुल पूंजीगत खर्च | 7. Total Capital Expenditure ... | 68·52 (8·77) | 50·42 (5·49) | 80·44 (6·85) | 107·67 (9·10) | 105·87 (11·98) | 119·06 (12·23) |
| कुल | Total ... | 781·22 (100·00) | 917·82 (100·00) | 1173·66 (100·00) | 1183·05 (100·00) | 883·46 (100·00) | 973·84 (100·00) |

प्राप्ति स्थान :—अर्थ तथा सांख्यिकीय संगठन हरियाणा।
*Source* : -Economic and Statistical Orgnisation, Haryana.

# लोक वित्त
# PUBLIC FINANCE
## राज्य सरकार की व्यापक बजट सम्बन्धी स्थिति
## Over all Budgetary Position of Haryana State Government

संख्या : No. 27.8

(रु० करोड़ों में)
(Rs. Crores)

| लेखा शीर्ष | Head of Accounts | लेखा Accounts 1976-77 | लेखा Accounts 1977-78 | लेखा Accounts 1978-79 | लेखा Accounts 1979-80 | संशोधित अनुमान Revised Estimates 1980-81 | बजट अनुमान Budget Estimates 1981-82 |
|---|---|---|---|---|---|---|---|
| | 1 | 2 | 3 | 4 | 5 | 6 | 7 |
| 1 प्रारंभिक शेष | 1. Opening Balance : ... | | | | | | |
| (क) पुस्तकों अनुसार | (a) According to books ... | (—)12·97 | (—)17·68 | (—)11·66 | (—)5·42 | (—)12·02 | (—)37·84 |
| (ख) खजाना बिल में निवेश | (b) Investment in Treasury Bill | 5·94 | 5·94 | 5·94 | 5·55 | 5·55 | 5·55 |
| 2 राजस्व लेखा | 2. Revenue Account— | | | | | | |
| (क) प्राप्तियां | (a) Receipts ... | 257·79 | 295·84 | 334·83 | 402·12 | 459·07 | 518·24 |
| (ख) खर्च | (b) Expenditure ... | 209·27 | 231·05 | 281·62 | 317·80 | 410.05 | 434·35 |
| (ग) अधिक (+) अथवा कम (-) | (c) Surplus (+) or Deficit (—) | 48·52 | 64·79 | 53·21 | 84·32 | 49·02 | 83·89 |
| 3 पूंजीगत खर्च (निवल) | 3. Capital Expenditure (Net) ... | 68·52 | 50·42 | 80·44 | 107·67 | 105·87 | 119·06 |
| 4 लोक ऋण प्राप्तियां | 4. Public Debt incurred ... | 125·92 | 224·63 | 172·34 | 210·32 | 316·43 | 335·06 |
| पुनः अदायगियां | Repayments ... | 114·49 | 187·51 | 123·70 | 156·31 | 256·55 | 296·06 |
| निवल | Net ... | 11·43 | 37·12 | 48·64 | 54·01 | 59·88 | 139·98 |
| 5 ऋण तथा पेशगियां | 5. Loans and Advances— | | | | | | |
| पेशगियां | Advances ... | 36·03 | 39·23 | 68.92 | 56·66 | 80·02 | 71·60 |
| प्राप्तियां | Recoveries ... | 4·71 | 3·53 | 4·35 | 9·57 | 11·96 | 24·75 |
| निवल | Net ... | (—)31·32 | (—)35·70 | (—)64·57 | (—)47·09 | (—)68·06 | (—)46·85 |
| 6 अन्तर्राज्य समंजस्य | 6. Inter-State Adjustments | (—)10·04 | (—)1·73 | (—)1·36 | — | — | — |
| 7. आकस्मिकता निधि को विनियोजन | 7. Appropriation to Contingency Fund | — | — | — | (—)7·00 | — | — |
| 8 आकस्मिकता (निवल) | 8. Contingency Funds (Net) | 1·71 | (—)10·65 | (—)1.81 | (—)1.07 | — | — |
| 9 अनिधिबद्ध ऋण (निवल) | 9. Unfunded Debt (Net) ... | 7·43 | 6·29 | 20·76 | (+)12·92 | 22·00 | 17·03 |
| 10 जमा और अग्रिम (निवल) | 10. Deposit and Advances (Net) | 22·04 | 14·72 | 27·34 | 4·54 | 15·14 | 13·76 |
| 11 प्रेषणाएं (निवल) | 11. Remittences (Net) ... | 4·04 | 1·04 | 4·47 | (—)9·02 | 1.00 | 0·80 |
| 12 इतिशेष | 12. Closing Balances— | | | | | | |
| (क) पुस्तकों अनुसार | (a) According to Books | (—)17·68 | (—)11·66 | (—)5·42 | (—)12·02 | (—)37·84 | (—)49·29 |
| (ख) खजाना बिल में निवेश | (b) Investment in Treasury Bills (Securities) | 5·94 | 5·94 | 5·94 | 5·55 | 5·55 | 5·55 |

प्राप्ति स्थान :—अर्थ तथा सांख्यिकीय संगठन, हरियाणा।
*Source* :—Economic and Statistical Orgnisation, Haryana.

# राजकीय वित्त

# PUBLIC FINANCE

## हरियाणा में "सावधि संचयी जमा योजना" के अधीन खोले गए लेखों की संख्या

## Number of Accounts Opened under "Cumulative Time Deposits Scheme" in Haryana

संख्या No. 27.9

| वर्ष / जिला | Year / District | | लेखों की संख्या Number of Accounts |
|---|---|---|---|
| | 1 | | 2 |
| | 1970-71 | ... | 18,119 |
| | 1971-72 | ... | 14,899 |
| | 1972-73 | ... | 45,703 |
| | 1973-74 | ... | 22,027 |
| | 1974-75 | ... | 5,229 |
| | 1975-76 | ... | 3,229 |
| | 1976-77 | ... | 2,888 |
| | 1977-78 | ... | 2,958 |
| | 1978-79 | ... | 3,656 |
| 1979-80 | 1979-80 | ... | 4,464 |
| हिसार | Hissar | ... | 180 |
| सिरसा | Sirsa | ... | 159 |
| भिवानी | Bhiwani | ... | 228 |
| गुड़गांव | Gurgaon | ... | 401 |
| फरीदाबाद | Faridabad | ... | 948 |
| जींद | Jind | ... | 99 |
| महेंद्रगढ़ | Mahendragarh | ... | 220 |
| अम्बाला | Ambala | ... | 820 |
| करनाल | Karnal | ... | 434 |
| कुरुक्षेत्र | Kurukshetra | ... | 306 |
| रोहतक | Rohtak | ... | 422 |
| सोनीपत | Sonepat | ... | 247 |

प्राप्ति स्थान :—निदेशक, अल्प बचत, हरियाणा ।

*Source* :—Director of Small Savings, Haryana.

## हरियाणा में लघु बचत
## Net Receipts of Small Saving

संख्या No. 27.10

| वर्ष / जिला | Year / District | | पिछले प्रमाण-पत्रों का भुगतान Encashment of old Certificates | डाकघर बचत बैंक जमा Post Office Saving Bank Deposits | सावधि संचयी जमा Cumulative Time Deposit | 7-वर्षीय राष्ट्रीय बचत प्रमाणपत्र—द्वितीय निर्गम 7-Year National Saving Certificates—II issue | 7-वर्षीय राष्ट्रीय बचत प्रमाणपत्र—तृतीय निर्गम 7-Year National Saving Certificates—III issue |
|---|---|---|---|---|---|---|---|
| | 1 | | 2 | 3 | 4 | 5 | 6 |
| | 1970-71 | ... | (—)18,857 | 2,37,814 | 7,744 | 11,599 | 532 |
| | 1971-72 | ... | (—)9,207 | (—)1,31,525 | 7,472 | 5,536 | 225 |
| | 1972-73 | ... | (—)8,808 | 1,92,932 | (—)15,342 | 11,046 | 378 |
| | 1973-74 | ... | (—)7,088 | 3,78,119 | 3,470 | 3,740 | 137 |
| | 1974-75 | ... | (—)10,384 | (—)6,23,259 | 5,586 | 2,770 | 46 |
| | 1975-76 | ... | (—)10,183 | (—)44,049 | 3,308 | (—)2,405 | (—)169 |
| | 1976-77 | ... | (—)7,728 | 1,171 | 4,311 | (—)376 | (—)53 |
| | 1977-78 | ... | (—)6,454 | 80,624 | (—)10,192 | (—)1,249 | 15 |
| 1979-80 | 1978-79 | ... | (—)4,683 | 1,15,781 | (—)3,103 | 26,76 | (—)67 |
| | 1979-80 | ... | (—)4,413 | 1,37,569 | 9,476 | 1,631 | (—)47 |
| हिसार | Hissar | ... | (—)779 | 14,607 | 486 | 681 | 9 |
| सिरसा | Sirsa | ... | (—)210 | 18,829 | 252 | 41 | — |
| भिवानी | Bhiwani | ... | (—)360 | 10,247 | 537 | (—)628 | (—)155 |
| गुड़गांव | Gurgaon | ... | (—)338 | 14,177 | 477 | 63 | 19 |
| फरीदाबाद | Faridabad | ... | (—)491 | 8,300 | 1,855 | 352 | (—)16 |
| जींद | Jind | ... | (—)86 | 17,338 | 439 | 107 | (—)42 |
| महेन्द्रगढ़ | Mahendragarh | ... | (—)337 | (—)3,962 | 638 | 485 | (—)2 |
| अम्बाला | Ambala | ... | (—)1,092 | 19,084 | 1,659 | (—)411 | (—)72 |
| करनाल | Karnal | ... | (—)397 | 21,456 | 861 | 632 | (—)198 |
| कुरुक्षेत्र | Kurukshetra | ... | (—)97 | 4,982 | 496 | 846 | (—)7 |
| रोहतक | Rohtak | ... | (—)65 | 11,307 | 1,288 | (—)355 | (—)7 |
| सोनीपत | Sonepat | ... | (—)161 | 1,204 | 538 | (—)182 | — |

वित्त
FINANCE

योजनाओं की निबल प्राप्तियां
Schemes in Haryana

(रुपये हजारों में)
(Thousand Rupees)

| 7-वर्षीय राष्ट्रीय बचत प्रमाणपत्र— चतुर्थ निर्गम | 7-वर्षीय राष्ट्रीय बचत प्रमाणपत्र— पंचम निर्गम | सावधि जमा 1-वर्षीय | सावधि जमा 2-वर्षीय | सावधि जमा 3-वर्षीय | सावधि जमा 5-वर्षीय | 5-वर्षीय आवर्ती जमा | स्थिर जमा राशि | सार्वजनिक निधि | वार्षिक प्रमाण-पत्र | राष्ट्रीय विकास बांड | जोड़ |
|---|---|---|---|---|---|---|---|---|---|---|---|
| 7-Year National Saving Certificates— IV issue | V issue | Time Deposit 1-Year | Time Deposit 2-year | Time Deposit 3-Year | Time Deposit 5-Year | 5-Years Recurring Deposit | Fixed Deposit | Public Provident Fund | Annuity certificates | National Development Bonds | Total |
| 7 | 8 | 9 | 10 | 11 | 12 | 13 | 14 | 15 | 16 | 17 | 18 |
| 5 516 | — | 8,111 | — | 1,910 | 3,467 | 134 | 132 | 98 | — | — | 2,58,200 |
| 5,160 | — | 4,736 | — | 8,609 | 4,903 | 1,137 | 142 | 270 | — | — | (—)1,02,542 |
| 5,757 | — | 20,479 | — | 15,718 | 9,595 | 5,372 | — | 305 | — | — | 2,37,432 |
| 3,734 | 229 | 7,610 | 25,611 | 8,132 | 9,096 | 11,800 | — | 391 | — | — | 4,44,981 |
| 443 | 1,128 | (—)25,471 | 25,571 | (—)4,907 | 11,287 | 19,649 | — | 132 | — | — | (—)5,97,409 |
| (—)591 | 4,204 | (—)5,471 | 8,066 | (—)6,918 | 17,049 | 17,214 | — | 364 | — | — | (—)19,581 |
| (—)76 | 6,732 | 7,395 | 15,418 | (—)1,412 | 17,675 | 25,676 | — | 464 | 92 | — | 69,290 |
| (—)1151 | 27,034 | 7,710 | (—)3,362 | 439 | 35,811 | 15,991 | — | 2,291 | 15 | 1,690 | 1,49,202 |
| 1,160 | 77,795 | 5,615 | (—)31,293 | (—)6,909 | 58,493 | 9,658 | — | 4,623 | 11 | 6,799 | 2,36,556 |
| (—)949 | 88,609 | 367 | (—)20,265 | (—)8,249 | 58,099 | 27,808 | — | 6,551 | 3 | 4,075 | 2,99,841 |
| (—)157 | 6,307 | (—)323 | (—)929 | (—)223 | 2,550 | 2,572 | — | 886 | 3 | 688 | 26.378 |
| (—)316 | 2,261 | 1,320 | (—)92 | (—)84 | 879 | 1,421 | — | 428 | — | 282 | 25,011 |
| (—)3 | 4,169 | (—)215 | (—)494 | (—)89 | 4,102 | 1,819 | — | 214 | — | 58 | 19,202 |
| (—)695 | 2,897 | 366 | (—)619 | (—)457 | 1,623 | 236 | — | 149 | — | 117 | 18,015 |
| (—)4 | 4,339 | (—)1,411 | (—)1,245 | (—)284 | 3,990 | 3,129 | — | 1,436 | — | 466 | 20,416 |
| 194 | 3,535 | (—)153 | 134 | (—)38 | 1,438 | 1,711 | — | 11 | — | 185 | 24,683 |
| (—)54 | 3,072 | (—)242 | (—)630 | (—)307 | 2,309 | 1,559 | — | 221 | — | 399 | 3,099 |
| (—)282 | 16,470 | 1,160 | (—)4,191 | (—)2,400 | 12,178 | 4,551 | — | 1,115 | — | 1,120 | 48,889 |
| 525 | 14,479 | (—)588 | (—)5,193 | (—)1,510 | 11,303 | 3,444 | — | 495 | — | 334 | 45,643 |
| (—)31 | 5,656 | 358 | (—)1,308 | (—)381 | 2,625 | 1,816 | — | 180 | — | 166 | 15,301 |
| (—)39 | 13,652 | (—)43 | (—)3,226 | (—)1,584 | 9,290 | 3,898 | — | 1,164 | — | 70 | 35,430 |
| 3 | 11,772 | 138 | (—)2,472 | (—)972 | 5,812 | 1,652 | — | 2 52 | — | 190 | 17,774 |

प्राप्ति स्थान :—क्षेत्रीय निदेशक, राष्ट्रीय बचत, हरियाणा, चण्डीगढ़।

*Source* : Regional Director, National Savings, Haryana, Chandigarh.

नोट : (1) स्थिर जमा राशि योजना बन्द कर दी गई है।

Note: (1) Fixed Deposit Scheme has been stopped.

(2) वार्षिक प्रमाण-पत्र योजना वर्ष 1976-77 से लागू की गई है।

(2) Annuity Certificate scheme has been introduced from the year, 1976-77.

राजकीय
PUBLIC

1978-79 के दौरान भारत में लघु बचत योजनाओं/
Not Receipts of Small Savings Schemes/Securities in

संख्या No. 27.11

| क्रम संख्या Serial No. | राज्य/शासित क्षेत्र State/Union Territory | | डाकघर बचत बैंक जमा Post Office Saving Bank Deposits | सावधि संचयी जमा Cummulative Time Deposits | डाकघर आवर्ती जमा Post Office Recurring Deposits | डाकघर सावधि जमा Post Office Time Deposits | स्थिर जमा राशि Fixed Deposits |
|---|---|---|---|---|---|---|---|
| 1 | 2 | | 3 | 4 | 5 | 6 | 7 |
| 1. आंध्र प्रदेश | Andhra Pradesh | ... | 34,602 | 13,554 | 21,508 | 1,39,493 | (—)27 |
| 2. असम | Assam | ... | 39,055 | 7,226 | 10,585 | 2,05,839 | — |
| 3. बिहार | Bihar | ... | 1,61,488 | 19,393 | 23,999 | 3,54,639 | — |
| 4. दिल्ली | Delhi | ... | 75,809 | 34,809 | 11,094 | 2,62,455 | — |
| 5. गोआ | Goa | ... | 571 | 1,217 | 1,607 | 6,080 | (—)4 |
| 6. गुजरात | Gujarat | ... | (—)85,436 | 22,437 | 36,942 | 2,65,965 | (—)285 |
| 7. हरियाणा | Haryana | ... | 97,188 | (—)2,983 | 10,430 | 24,707 | — |
| 8. हिमाचल प्रदेश | Himachal Pradesh | ... | 11,764 | 2,645 | 14,247 | 18,169 | — |
| 9. जम्मू तथा काश्मीर | Jammu & Kashmir | ... | 9,265 | 541 | 5,532 | 9,777 | — |
| 10. करनाटक | Karnataka | ... | 29,092 | 16,915 | 17,584 | 1,57,543 | (—)63 |
| 11. केरल | Kerala | ... | 51,816 | 5,614 | 20,957 | 43,934 | (—)296 |
| 12. मध्य प्रदेश | Madhya Pradesh | ... | 93,905 | 15,848 | 31,064 | 1,24,260 | — |
| 13. महाराष्ट्र | Maharashtra | ... | 1,30,928 | 35,342 | 82,864 | 8,39,707 | (—)557 |
| 14. मनीपुर | Manipur | ... | (—)118 | 189 | 401 | 7 | — |
| 15. मेघालय | Meghalaya | ... | 2,094 | 326 | 686 | 395 | — |
| 16. नागालैंड | Naga Land | ... | 1,776 | 165 | 485 | 54 | — |
| 17. उड़ीसा | Orissa | ... | 99,385 | 7,521 | 9,572 | 7,116 | (—)4 |
| 18. पंजाब | Punjab | ... | 81,799 | 7,387 | 13,589 | 38,636 | — |
| 19. राजस्थान | Rajasthan | ... | 1,02,348 | 12,282 | 30,749 | 86,736 | (—)41 |
| 20. सिक्किम | Sikkim | ... | 21 | 367 | 26 | (—)6,096 | — |
| 21. तामिल नाडू | Tamil Nadu | ... | 99,679 | 9,108 | 46,736 | 4,67,985 | (—)3 |
| 22 त्रिपूरा | Tripura | ... | 289 | 412 | 1,864 | 423 | — |
| 23. उत्तर प्रदेश | Uttar Pradesh | ... | 1,73,873 | 26,715 | 1,26,297 | 2,38,553 | (—)55 |
| 24. पश्चिमी बंगाल | West Bengal | ... | 2,79,213 | 43,669 | 16,336 | 5,52,377 | (—)29 |
| 25. चण्डीगढ़ | Chandigarh | ... | 5,055 | 2,292 | 1,518 | 3,303 | — |
| 26. अण्डेमान तथा निकोबार | Andaman & Nicobar | ... | 760 | 1,183 | 374 | 95 | — |
| 27. लक्षद्वीप | Lakshadweep | ... | 179 | 88 | 41 | 5 | — |
| 28. मिजोरम | Mizoram | ... | 2,485 | 62 | 98 | (—)22 | — |
| 29. पांडीचेरी | Pondicherry | ... | (—)7 | 233 | 325 | 3,130 | — |
| 30. 56 बी. पी. ओ. | 56, Base Post Office | ... | 6,920 | 90 | 994 | 791 | — |
| जोड़ | Total | ... | 15,05,798 | 2,84,647 | 5,38,504 | 38,46,056 | (—)1,364 |

वित्त
FINANCE
प्रतिभूतियों से निवल प्राप्तियां
India during 1978-79

(हजार रुपयों में)
(In thousand Rupees)

| राष्ट्रीय बचत प्रमाण-पत्र II निगम N.S.C. II issue B Series | राष्ट्रीय बचत प्रमाण-पत्र III निगम N.S.C. III issue B Series | राष्ट्रीय बचत प्रमाण-पत्र IV निगम N.S.C. IV issue B Series | राष्ट्रीय बचत प्रमाण-पत्र V निगम N.S.C. V issue | राष्ट्रीय रक्षा प्रमाण-पत्र National Defence Certificates | अन्य Others | जोड़ Total |
|---|---|---|---|---|---|---|
| 8 | 9 | 10 | 11 | 12 | 13 | 14 |
| (—)7,838 | 155 | 3,644 | 24,094 | (—)15,836 | 16,733 | **2,30,082** |
| (—)51,623 | (—) 745 | (—)896 | 35,437 | (—)17,691 | 816 | **2,28,003** |
| 17,232 | (—)3,931 | 8,479 | 1,53,771 | (—)53,958 | 7,621 | **6,88,733** |
| (—)3,929 | 5,103 | 16,344 | 1,07,052 | (—)26,042 | 42,292 | **5,24,987** |
| (—)460 | 931 | 9,172 | 9,222 | (—)1,664 | 610 | **27,282** |
| (—)1,277 | 2,881 | 22,340 | 2,64,612 | (—)66,122 | 13,547 | **4,75,604** |
| 4,112 | 219 | 2,650 | 73,872 | (—)5,529 | 6,069 | **2,10,735** |
| 309 | 176 | 576 | 34,220 | (—)2,009 | 1,304 | **81,401** |
| (—)370 | 148 | (—)321 | 46,611 | (—)2,852 | 1,163 | **69,494** |
| 1,524 | (—)329 | 15,334 | 59,107 | (—)16,311 | (—)128 | **2,80,268** |
| 438 | 902 | 607 | 6,752 | (—)13,188 | 2,814 | **1,20,350** |
| (—)189 | 517 | 8,160 | 69,716 | (—)31,346 | 6,676 | **3,18,611** |
| (—)32,804 | 29,627 | 93,640 | 2,91,705 | (—)2,02,624 | 39,003 | **13,06,831** |
| (—)16 | (—)60 | (—)35 | 448 | (—)86 | 122 | **852** |
| 46 | (—)34 | 54 | 3,771 | (—)1,892 | 17 | **5,463** |
| (—)8 | — | 42 | 284 | (—)7 | 20 | **2,811** |
| 104 | (—)1,054 | 3,231 | 19,171 | (—)7,188 | 1,808 | **1,39,662** |
| 1,600 | 1,248 | 3,763 | 1,47,079 | (—)20,457 | 7,311 | **2,81,955** |
| 153 | 100 | 2,137 | 57,554 | (—)11,262 | 6,090 | **2,86,846** |
| — | — | 3 | 104 | (—)1 | 5 | **(—)5,571** |
| 5,927 | 1,525 | 7,616 | 32,408 | (—)48,639 | 8,820 | **6,31,162** |
| (—)77 | 9 | 499 | 4,463 | (—)234 | 51 | **7,699** |
| (—)6,394 | (—)1,066 | 10,154 | 6,05,469 | (—)48,470 | 17,339 | **11,42,415** |
| (—)34,769 | (—)427 | 46,579 | 3,39,117 | (—)1,03,039 | (—)12,251 | **11,26,776** |
| (—)319 | 400 | 1,947 | 12,886 | (—)820 | 2,190 | **28,452** |
| (—)1 | — | (—)2 | 309 | (—)9 | 46 | **2,755** |
| — | — | — | — | — | — | **313** |
| (—)10 | (—)1 | (—)13 | 74 | (—)47 | 11 | **2,637** |
| 74 | 8 | 108 | 467 | (—)127 | 72 | **4,283** |
| (—)2 | — | (—)25 | 264 | (—)44 | 44 | **9,032** |
| **(—)1,08,567** | **36,302** | **2,55,787** | **24,00,039** | **(—)6,97,494** | **1,70,215** | **82,29,923** |

प्राप्ति स्थान :– राष्ट्रीय बचत कमीश्नर, नागपुर ।
*Source* : National Savings Commissioner, Nagpur.

## खण्ड XXVIII

## चुनाव आंकड़े

भारत के संविधान के अधीन संघ के लिए एक संसद होगी, जिसमें राष्ट्रपति और दो सदन होंगे। दोनों सदन क्रमशः राज्य सभा और लोक सभा कहलाएंगे। इसी प्रकार प्रत्येक राज्य में विधान मण्डल होगा जिसमें एक या दो सदन होंगे जो क्रमशः विधान सभा या विधान परिषद् और विधान सभा कहलाएंगे। हरियाणा राज्य में केवल एक ही सदन है। इस खण्ड में दिये गये आंकड़े मुख्य चुनाव अधिकारी, हरियाणा से प्राप्त किये गये हैं।

सारणी 28.1 हरियाणा में मतदाताओं, विधानसभा तथा लोक सभा सीटों की संख्या के आंकड़ों को जिलावार निर्दिष्ट करती है।

सारणी 28.2 में हरियाणा में लोक सभा आम चुनाव 1980 के समय निर्वाचित सदस्यों के नाम दिए गए हैं। उनका चुनाव के समय राजनीतिक पार्टियों से सम्बन्ध भी दिया गया है।

सारणी 28.3 में हरियाणा में 1977 के आम चुनाव में विधान सभा के लिए निर्वाचित सदस्यों के नाम दिए गये हैं। उन का चुनाव के समय राजनीतिक पार्टी से सम्बन्ध भी दिया गया है।

सारणी 28.4 में भारत में राज्य-वार लोक सभा और विधान सभा सीटों की संख्या दी गई हैं।

## SECTION XXVIII

## ELECTORAL STATISTICS

Under the Constitution of India there shall be a Parliament for the Union consisting of the President and two Houses to be known respectively as the Council of States (Rajya Sabha) and the House of People (Lok Sabha). Similarly in each State there shall be a legislature consisting of either one House known as the Legislative Assembly (Vidhan Sabha) or two Houses known as the Legislative Council (Vidhan Parishad) and the Legislative Assembly (Vidhan Sabha). In Haryana State there is only one House, i.e., Vidhan Sabha.

The data presented in this section have been collected from the Chief Electoral Officer, Haryana.

Table 28.1 indicates data regarding the number of electors, Vidhan Sabha and Lok Sabha seats in Haryana (district-wise).

Table 28.2 shows the names of members elected to the Parliament in the 1980 general elections. The party affiliation at the time of election has also been given.

Table 28.3 shows the names of members elected to the Haryana Vidhan Sabha in the 1977 elections. The party affiliation at the time of election has also been given.

Table 28.4 shows the number of Lok Sabha and Vidhan Sabha seats in India, State-wise.

# चुनाव
# ELECTIONS

## हरियाणा में मतदाताओं, सीटों (लोक सभा और विधान सभा) की संख्या
## Number of Electors, Seats (Lok Sabha and Vidhan Sabha) in Haryana

संख्या NO. 28.1

| जिला | District | मतदाताओं की संख्या (हजारों में) No. of electors (In thousands) | | | | | विधान सभा में सीटों की संख्या No. of Seats in Vidhan Sabha | | | | | | लोक सभा सीटों की संख्या No. of Lok Sabha Seats | | |
|---|---|---|---|---|---|---|---|---|---|---|---|---|---|---|---|
| | | 1962 | 1967 | 1972 | 1977 | 1980* | 1962 | 1967 | 1972 | 1977 | 1962 | 1967 | 1972 | 1977 | 1980 |
| हिसार | Hissar ... | 800 | 927 | 1,067 | 660 | 759 | 10 | 17 | 17 | 10 | 1 | 2 | 2 | 1 | 1 |
| सिरसा | Sirsa ... | — | — | — | 345 | 394 | — | — | — | 5 | — | — | — | 1 | 1 |
| भिवानी | Bhiwani ... | — | — | — | 479 | 553 | — | — | — | 7 | — | — | — | 1 | 1 |
| गुड़गांव | Gurgaon ... | 649 | 748 | 890 | 832 | 480 | 9 | 13 | 13 | 12 | 1 | 1 | 1 | 1 | — |
| फरीदाबाद | Faridabad ... | — | — | — | — | 509 | — | — | — | — | — | — | — | — | 1 |
| जींद | Jind ... | 237 | 272 | 314 | 427 | 501 | 3 | 5 | 5 | 7 | — | — | — | — | — |
| महेन्द्रगढ़ | Mahendragarh | 296 | 326 | 384 | 458 | 532 | 4 | 6 | 6 | 6 | 1 | 1 | 1 | 1 | 1 |
| अम्बाला | Ambala ... | 404 | 459 | 523 | 613 | 694 | 6 | 9 | 9 | 10 | 1 | 1 | 1 | 1 | 1 |
| करनाल | Karnal ... | 787 | 840 | 972 | 571 | 667 | 11 | 16 | 16 | 9 | 2 | 2 | 2 | 1 | 1 |
| कुरुक्षेत्र | Kurukshetra | — | — | — | 482 | 572 | — | — | — | 8 | — | — | — | 1 | 1 |
| रोहतक | Rohtak ... | 759 | 816 | 941 | 660 | 778 | 11 | 15 | 15 | 10 | 2 | 2 | 2 | 1 | 1 |
| सोनीपत | Sonepat ... | — | — | — | 412 | 474 | — | — | — | 6 | — | — | — | 1 | 1 |
| जोड़ | Total ... | 3,932 | 4,388 | 5,091 | 5,939 | 6,913 | 54 | 81 | 81 | 90 | 8 | 9 | 9 | 10 | 10 |

प्राप्ति स्थान:—मुख्य चुनाव अधिकारी, हरियाणा।

*Source* :—Chief Electoral Officer, Haryana.

टिप्पणी :—वर्ष 1962 से 1972 तक सूचना पुराने सात जिलों की सीमाओं के अनुसार है।

*Note* :— The information for the years 1962 to 1972 relates to the old seven district boundries.

*मतदाताओं की संख्या 30-11-1979 को है।

*Number of Voters are as on 30th November, 1979.

# चुनाव

# ELECTIONS

## आम चुनाव 1980 में लोक सभा के लिये हरियाणा राज्य से निर्वाचित सदस्यों के नाम

## Names of Elected members for Parliament from Haryana Parliamentary Constituencies in General Elections, 1980

संख्या No. 28.2

| क्रमांक Serial No. | लोक सभा चुनाव क्षेत्र के नाम Name of the Parliamentary Constituency | | निर्वाचित सदस्यों के नाम Name of the Elected Members | | चुनाव के समय पार्टी सम्बन्ध Party Affiliation at the time of Election | |
|---|---|---|---|---|---|---|
| 1 | 2 | | 3 | | 4 | |
| | | | सर्वश्री— | *Sarvshri—* | | |
| 1. | हिसार | Hissar | मनीराम | Mani Ram | जनता (स) पार्टी | Janata (S) |
| 2. | सिरसा (अ. जा.) | Sirsa (S.C.) | दलबीर सिंह | Dalbir Singh | कांग्रेस (इ) पार्टी | Congress (I) |
| 3. | भिवानी | Bhiwani | बन्सी लाल | Bansi Lal | कांग्रेस (इ) पार्टी | Congress (I) |
| 4. | फरीदाबाद | Faridabad | तय्यब हुसैन | Tayyab Hussain | कांग्रेस (इ) पार्टी | Congress (I) |
| 6. | महेन्द्रगढ़ | Mahendragarh | बिरेन्द्र सिंह | Birendra Singh | कांग्रेस (इ) पार्टी | Congress (I) |
| 6. | अम्बाला (अ. जा.) | Ambala (S.C.) | सूरजभान | Suraj Bhan | जनता पार्टी | Janata Party |
| 7. | करनाल | Karnal | चिरंजी लाल | Chiranji Lal | कांग्रेस (इ) पार्टी | Congress (I) |
| 8. | कुरुक्षेत्र | Kurukshetra | मनोहर लाल | Manohar Lal | जनता (स) पार्टी | Janata (S) |
| 9. | रोहतक | Rohtak | इन्द्र वेश | Inder Vesh | जनता (स) पार्टी | Janata (S) |
| 10. | सोनीपत | Sonepat | देवीलाल | Devi Lal | जनता (स) पार्टी | Janata (S) |

प्राप्ति स्थान :—मुख्य चुनाव अधिकारी, हरियाणा ।

*Source* : —Chief Electoral Officer, Haryana.

चुनाव

# ELECTION

चुनाव

**ELECTIONS**

**आम चुनाव 1977 में हरियाणा विधान सभा के लिए निर्वाचित सदस्यों के नाम**

**Names of Elected Members of Vidhan Sabha in Haryana in General Election : 1977**

संख्या No. 28.3

| क्रमांक Serial No. | विधान सभा चुनाव क्षेत्र के नाम Name of Assembly Constituency | | निर्वाचित सदस्यों के नाम Name of the Elected Members | | चुनाव के समय पार्टी सम्बन्ध Party Affiliation at the time of Election | |
|---|---|---|---|---|---|---|
| | | | जिला हिसार DISTRICT HISSAR | | | |
| | | | सर्व श्री/श्री मति | Sarvshri/Shrimati | | |
| 1 | बरवाला | Barwala | ... जय नारायण | Jai Narain | जनता पार्टी | Janata Party |
| 2 | नारनौंद | Narnaund | ... बीरेन्द्र सिंह | Virender Singh | जनता पार्टी | Janata Party |
| 3 | हांसी | Hansi | ... बलदेव तायल | Baldev Tayal | जनता पार्टी | Janata Party |
| 4 | भट्टु कलां | Bhattu Kalan | ... रण सिंह* | Ran Singh* | कांग्रेस (ई) पार्टी | Congress (I) |
| 5 | हिसार | Hissar | ... बलवन्त राय तायल | Balwant Rai Tayal | जनता पार्टी | Janata Party |
| 6 | घिराई | Ghirai | ... कंवल सिंह | Kanwal Singh | जनता पार्टी | Janata Party |
| 7 | टोहाना | Tohana | ... कर्म सिंह | Karam Singh | जनता पार्टी | Janata Party |
| 8 | रतिया (अ० जा०) | Ratia (S.C.) | ... पीर चन्द | Peer Chand | जनता पार्टी | Janata Party |
| 9 | फतेहाबाद | Fatehabad | ... हरफूल सिंह | Harphual Singh | जनता पार्टी | Janata Party |
| 10 | आदमपुर | Adampur | ... भजन लाल | Bhajan Lal | जनता पार्टी | Janata Party |
| | | | जिला सिरसा DISTRICT SIRSA | | | |
| 11 | दर्बा कलां | Darba Kalan | ... जगदीश कुमार | Jagdish Kumar | आजाद | Independent |
| 12 | एलनाबाद (अ० जा०) | Ellenabad (S.C.) | ... भागी राम | Bhagi Ram | जनता पार्टी | Janata Party |
| 13 | सिरसा | Sirsa | ... शंकर लाल | Shankar Lal | जनता पार्टी | Janata Party |
| 14 | रोड़ी | Rori | .. सुखदेव सिंह | Sukhdev Singh | जनता पार्टी | Janata Party |
| 15 | डबवाली (अ० जा०) | Dabwali (S. C.) | .. मनी राम | Mani Ram | जनता पार्टी | Janata Party |

## जिला भिवानी
## DISTRICT BHIWANI

| | | | सर्व श्री/श्री मति | Sarvshri /Shrimati | | |
|---|---|---|---|---|---|---|
| 16 | बाढ़ड़ा | Badhra | ... रण सिंह | Ran Singh | जनता पार्टी | Janata Party |
| 17 | दादरी (अ० जा०) | Dadri (S.C.) | ... हुकम सिंह | Hukam Singh | जनता पार्टी | Janata Party |
| 18 | मुंढाल खुर्द | Mundhal Khurd | ... टेक राम | Tek Ram | जनता पार्टी | Janata Party |
| 19 | भिवानी | Bhiwani | ... बीर सिंह | Bir Singh | जनता पार्टी | Janata Party |
| 20 | तोशाम | Tosham | ... सुरेन्द्र सिंह | Surender Singh | आजाद | Independent |
| 21 | लोहारु | Loharu | ... हीरा नन्द | Hira Nand | जनता पार्टी | Janata Party |
| 22 | बवानी खेड़ा (अ० जा०) | Bawani Khera (S. C.) | .. जगन्नाथ | Jagan Nath | जनता पार्टी | Janata Party |

## जिला गुड़गांव
## DISTRICT GURGAON

| | | | | | | |
|---|---|---|---|---|---|---|
| 23 | फरीदाबाद | Faridabad | ... दीप चन्द भाटीया | Deep Chand Bhatia | जनता पार्टी | Janata Party |
| 24 | मेवला महाराजपुर | Mewla Maharajpur | ... गजराज नागर | Gajraj Nagar | जनता पार्टी | Janata Party |
| 25 | बल्लबगढ़ | Ballabgarh | ... राजेन्द्र सिंह | Rajinder Singh | आजाद | Independent |
| 26 | पलवल | Palwal | ... मूल चन्द | Mool Chand | जनता पार्टी | Janata Party |
| 27 | हसनपुर (अ० जा०) | Hassanpur (S.C.) | ... गया लाल | Gaya Lal | जनता पार्टी | Janata Party |
| 28 | हाथीन | Hathin | ... आदित्य वेश | Aditya Vesh | जनता पार्टी | Janata Party |
| 29 | फिरोजपुर-झिरका | Ferozepur-Jhirka | ... शकरुल्ला | Shakrulla | आजाद | Independent |
| 30 | नूह | Nuh | ... सरदार खान | Sardar Khan | जनता पार्टी | Janata Party |
| 31 | तावडू | Taoru | ... खुर्शीद अहमद | Khurshid Ahmed | जनता पार्टी | Janata Party |
| 32 | सोहना | Sohna | ... विजयपाल सिंह | Vijaypal Singh | जनता पार्टी | Janata Party |
| 33 | गुड़गांव | Gurgaon | .. प्रताप सिंह ठाकरान | Partap Singh Thakran | जनता पार्टी | Janata Party |
| 34 | पटौदी (अ० जा०) | Pataudi (S. C.) | .. नारायण सिंह | Narain Singh | विशाल हरियाणा पार्टी | Vishal Haryana Party |

## जिला जींद
## DISTRICT JIND

| | | | | | | |
|---|---|---|---|---|---|---|
| 35 | कलायत (अ० जा०) | Kalayat (S.C.) | ... प्रीत सिंह | Preet Singh | जनता पार्टी | Janata Party |
| 36 | नरवाना | Narwana | ... शमशेर सिंह | Shamsher Singh | कांग्रेस | Congress |
| 37 | उचानाकलां | Uchana Kalan | ... बीरेन्द्र सिंह | Birender Singh | कांग्रेस | Congress |
| 38 | राजोंद | Rajaund | ... गुलज़ार सिंह | Gulzar Singh | जनता पार्टी | Janata Party |
| 39 | जींद | Jind | ... मांगे राम | Mange Ram | आजाद | Independent |
| 40 | जुलाना | Julana | ... जीले सिंह | Zile Singh | जनता पार्टी | Janata Party |
| 41 | सफीदों | Safidon | .. राम किशन | Ram Kishan | जनता पार्टी | Janata Party |

चुनाव

ELECTIONS

आम चुनाव 1977 में हरियाणा विधान सभा के लिए निर्वाचित सदस्यों के नाम

Names of Elected Members of Vidhan Sabha in Haryana in General Election :1977

संख्या No. 28.3 जारी *contd*

| क्रमांक Serial No. | विधान सभा चुनाव क्षेत्र के नाम Name of Assembly Constituency | | निर्वाचित सदस्यों के नाम Name of Elected Members | | चुनाव के समय पार्टी सम्बन्ध Party Affiliation at the time of Election | |
|---|---|---|---|---|---|---|
| | | | जिला महेन्द्रगढ़ DISTRICT MAHENDRAGARH | | | |
| | | | सर्वश्री/श्रीमति | Sarvshri/Shrimati | | |
| 42 | बावल (अ० जा०) | Bawal(S.C.) | ...शकुन्तला | Shakuntla | जनता पार्टी | Janata Party |
| 43 | रिवाड़ी | Rewari | ... राम सिंह | Ram Singh | जनता पार्टी | Janata Party |
| 44 | जाटूसाना | Jatusana | ... इन्द्रजीत सिंह | Inderjeet Singh | विशाल हरियाणा पार्टी | Vishal Haryana Party |
| 45 | महेन्द्रगढ़ | Mahendragarh | ... दलीप सिंह | Dalip Singh | विशाल हरियाणा पार्टी | Vishal Haryana Party |
| 46 | अटेली | Ateli | ... बन्सी सिंह* | Bansi Singh* | कांग्रेस (इ) पार्टी | Congress (I) |
| 47 | नारनौल | Narnaul | ... फूसा राम* | Phoosa Ram* | आजाद | Independent |
| | | | जिला अम्बाला DISTRICT AMBALA | | | |
| 48 | कालका | Kalka | ... लछमण सिंह | Lachhman Singh | जनता पार्टी | Janata Party |
| 49 | नारायणगढ़ | Naraingarh | ... लाल सिंह | Lal Singh | जनता पार्टी | Janata Party |
| 50 | सढौरा (अ० जा०) | Sadhaura (S.C.) | ... भागमल | Bhag Mal | जनता पार्टी | Janata Party |
| 51 | छछरौली | Chhachhrauli | ... कन्हैया लाल | Kanhiya Lal | कांग्रेस | Congress |
| 52 | यमुनानगर | Yamuna Nagar | ... कमला देवी | Kamala Devi | जनता पार्टी | Janata Party |
| 53 | जगाधरी | Jagadhari | ... बृज मोहन | Brij Mohan | जनता पार्टी | Janata Party |

| | | | सर्व श्री/श्रीमति | Sarvshri/Shrimati | | |
|---|---|---|---|---|---|---|
| 54 | मुलाना (अ० जा०) | Mullana (S.C.) | ... शेर सिंह | Sher Singh | जनता पार्टी | Janata Party |
| 55 | अम्बाला छावनी | Ambala Cantt. | ... सुषमा स्वराज | Sushma Swaraj | जनता पार्टी | Janata Party |
| 56 | अम्बाला शहर | Ambala City | ... शिव प्रसाद | Shiv Parshad | जनता पार्टी | Janata Party |
| 57 | नग्गल | Naggal | ... सुमेर चन्द | Sumer Chand | जनता पार्टी | Janata Party |
| | | | जिला करनाल<br>DISTRICT KARNAL | | | |
| 58 | इन्द्री | Indri | ... देस राज | Des Raj | जनता पार्टी | Janata Party |
| 59 | नीलोखेड़ी | Nilokheri | ... शिव राम | Shiv Ram | जनता पार्टी | Janata Party |
| 60 | करनाल | Karnal | ... राम लाल | Ram Lal | जनता पार्टी | Janata Party |
| 61 | जुंडला (अ० जा०) | Jundla (S.C.) | ... प्रेम सिंह | Prem Singh | जनता पार्टी | Janata Party |
| 62 | घरौंडा | Gharaunda | ... रामपाल सिंह | Ram Pal Singh | जनता पार्टी | Janata Party |
| 63 | असन्ध (अ० जा०) | Assandh (S.C.) | ... जोगी राम | Jogi Ram | जनता पार्टी | Janata Party |
| 64 | पानीपत | Panipat | ... फतेह चन्द | Fateh Chand | जनता पार्टी | Janata Party |
| 65 | समालखा | Samalkha | ... मूल चन्द | Mool Chand | जनता पार्टी | Janata Party |
| 66 | नौलथा | Naultha | ... सतबीर | Sat Bir | जनता पार्टी | Janata Party |
| | | | जिला कुरुक्षेत्र<br>DISTRICT KURUKSHETRA | | | |
| 67 | शाहबाद | Shahabad | ... सुरेन्द्र सिंह | Surinder Singh | जनता पार्टी | Janata Party |
| 68 | रादौर (अ० जा०) | Radaur (S.C.) | ... लहरी सिंह | Lehari Singh | जनता पार्टी | Janata Party |
| 69 | थानेसर | Thanesar | ... देवेन्द्र शर्मा | Devinder Sharma | जनता पार्टी | Janata Party |
| 70 | पेहोवा | Pehowa | ... तारा सिंह | Tara Singh | जनता पार्टी | Janata Party |
| 71 | गुहला (अ० जा०) | Guhla (S.C.) | ... ईश्वर | Ishwar | जनता पार्टी | Janata Party |
| 72 | कैथल | Kalthal | ... रघुनाथ | Raghu Nath | जनता पार्टी | Janata Party |
| 73 | पुंडरी | Pundri | ... अग्निवेश | Agnivesh | जनता पार्टी | Janata Party |
| 74 | पाई | Pai | ... जगजीत सिंह पोहलू | Jagjit Singh Pohlu | विशाल हरियाणा पार्टी | Vishal Haryana Party |
| | | | जिला रोहतक<br>DISTRICT ROHTAK | | | |
| 75 | हसनगढ | Hassangarh | ... सन्त कवँर | Sant Kanwar | जनता पार्टी | Janata Party |
| 76 | किलोई | Kiloi | ... हरि चन्द | Hari Chand | जनता पार्टी | Janata Party |
| 77 | रोहतक | Rohtak | ... मंगल सेन | Mangal Sein | जनता पार्टी | Janata Part |
| 78 | महम | Meham | ... हर सरूप | Har Sarup | जनता पार्टी | Janata Party |
| 79 | कलानौर (अ० जा०) | Kalanaur (S.C.) | ... जय नारायण | Jai Narain | जनता पार्टी | Janata Party |

चुनाव

ELECTIONS

आम चुनाव 1977 में हरियाणा विधान सभा के लिए निर्वाचित सदस्यों के नाम

Names of Elected Members of Vidhan Sabha in Haryana in General Election : 1977

संख्या No. 28.3 (समाप्त *concld*)

| क्रमांक Serial No. | विधान सभा चुनाव क्षेत्र के नाम Name of Assembly Constituency | | निर्वाचित सदस्यों के नाम Name of the Elected Members | | चुनाव के समय पार्टी सम्बन्ध Party Affiliation at the time of Election | |
|---|---|---|---|---|---|---|
| | | | सर्व श्री/श्रीमति | Sarvshri /Shrimati | | |
| 80 | बेरी | Beri | ... अजीत सिंह* | Ajit Singh* | जनता(स) | Janta (S) |
| 81 | साल्हावास | Salhawas | ... राम नारायण | Ram Narain | जनता पार्टी | Janata Party |
| 82 | झज्जर (अ०जा०) | Jhajjar (S.C.) | ... मांगे राम | Mange Ram | जनता पार्टी | Janata Party |
| 83 | बादली | Badli | ... उदेय सिंह* | Udey Singh* | जनता पार्टी | Janata Party |
| 84 | बहादुरगढ़ | Bahadurgarh | ... मेहर सिंह | Mehar Singh | जनता पार्टी | Janata Party |
| | | | जिला सोनीपत DISTRICT SONEPAT | | | |
| 85 | बड़ोदा (अ० जा०) | Baroda (S. C.) | ... भले राम | Bhale Ram | जनता पार्टी | Janata Party |
| 86 | गोहाना | Gohana | ... गंगा राम | Ganga Ram | आजाद | Independent |
| 87 | कैलाना | Kailana | ... शान्ति देवी | Shanti Devi | जनता पार्टी | Janata Party |
| 88 | सोनीपत | Sonepat | ... देवी दास | Devi Dass | जनता पार्टी | Janata Party |
| 89 | राई | Rai | ... रिजक राम | Rizak Ram | जनता पार्टी | Janata Party |
| 90 | रोहट | Rohat | ... ओम प्रकाश | Om Parkash | जनता पार्टी | Janata Party |

*उप चुनाव में चुने गये ।
*Elected in by-election.

प्राप्ति स्थान :—मुख्य चुनाव अधिकारी, हरियाणा
*Source* : —Chief Electoral Officer, Haryana.

# चुनाव
# ELECTIONS

## लोक सभा तथा विधान सभा में सीटों की संख्या : (राज्यवार)
## Number of Lok Sabha and Vidhan Sabha Seats : (State wise)

संख्या No. 28.4

| राज्य/संघ क्षेत्र State/Union Territory | | | लोक सभा सीटें Lok Sabha Seats | | विधान सभा सीटें Vidhan Sabha Seats | |
|---|---|---|---|---|---|---|
| | | | 1971 | 1977 & 1980 | 1972 | 1977 |
| 1 | | | 2 | 3 | 4 | 5 |
| राज्य | STATES | | | | | |
| आंध्र प्रदेश | Andhra Pradesh | ... | 41 | 42 | 287 | 294 |
| असम | Assam | ... | 14 | 14 | 114 | 126 |
| मेघालय | Meghalya | ... | .. | 2 | 60 | 60 |
| बिहार | Bihar | ... | 53 | 54 | 318 | 324 |
| गुजरात | Gujrat | ... | 24 | 26 | 168 | 182 |
| हरियाणा | Haryana | ... | 9 | 10 | 81 | 90 |
| जम्मू तथा कश्मीर | J. & K. | ... | 6 | 6 | 75 | 76 |
| केरल | Kerala | ... | 19 | 20 | 133 | 140 |
| मध्य प्रदेश | Madhya Pradesh | ... | 37 | 40 | 296 | 320 |
| महाराष्ट्र | Maharashtra | ... | 45 | 48 | 270 | 288 |
| करनाटक | Karnataka | ... | 27 | 28 | 216 | 224 |
| नागालैंड | Nagaland | ... | 2 | 1 | .. | 60 |
| उड़ीसा | Orissa | ... | 20 | 21 | 140 | 147 |
| पंजाब | Punjab | ... | 13 | 13 | 104 | 117 |
| राजस्थान | Rajasthan | ... | 23 | 25 | 184 | 200 |
| तामिलनाडु | Tamilnadu | ... | 39 | 39 | 234 | 234 |
| उत्तर प्रदेश | Uttar Pradesh | ... | 85 | 85 | 425 | 425 |
| पश्चिमी बंगाल | West Bengal | ... | 40 | 42 | 280 | 294 |
| हिमाचल प्रदेश | Himachal Pradesh | ... | 4 | 4 | 68 | 68 |
| मनीपुर | Manipur | ... | 2 | 2 | 60 | 60 |
| त्रिपुरा | Tripura | ... | 2 | 2 | 60 | 60 |
| सिक्किम | Sikkim | ... | — | 1 | — | 32 |
| संघीयक्षेत्र— | UNION TERRITORIES— | | | | | |
| चंडीगढ़ | Chandigarh | ... | 1 | 1 | — | — |
| देहली | Delhi | ... | 7 | 7 | 56* | 56* |
| अन्य** | Others** | ... | 7 | 9 | 60 | 120 |
| जोड़ | Total | ... | 520 | 542 | 3,689 | 3,997 |

*महा नगर परिषद् निर्वाचन क्षेत्र ।

*Metropolitan Council constituencies.

**इस में दादरा और नगर हवेली, पांडीचेरी, गोआ, दमन और दियू, अंडेमान और निकोबार, लक्षद्वीप और मीनीकोय, अरूनाचल प्रदेश तथा मिजोराम शामिल हैं।

**Includes Dadra and Nagar Haveli, Pondicherry, Goa Daman and Diu, Andeman and Nicoabr, Laccadive and Minicoy, Arunachal Pradesh and Mizoram.

प्राप्ति स्थान : मुख्य चुनाव अधिकारी, हरियाणा ।
*Source* :—Chief Electoral Officer, Haryana.

## खण्ड XXIX

## उत्पादन-शुल्क तथा बिक्री कर

इस खण्ड में आठ सारणियां हैं। सूचना उत्पादन-शुल्क तथा कराधान आयुक्त, हरियाणा से इकट्ठी की गई है।

सारणी 29.1 निर्धारितियों की संख्या और पिछले कई वर्षों से वसूल किए गए बिक्री कर को सूचित करती है।

सारणी 29.2 शराब, अफीम और भांग की 1971-72 से 1979-80 तक की गई खपत को सूचित करती है।

सारणी 29.3 मनोरंजन तथा शो कर से प्राप्तियों को सूचित करती है और सारणी 29.4 मनोरंजन स्थानों (जिलावार) की संख्या को दिखाती है।

सारणी 29.5 शराब, अफीम और अन्य भेषजों पर उत्पादन-कर की दरों को सूचित करती है।

सारणी 29.6 में हरियाणा में जारी किए गए औषधीय अफीम के आंकड़े दिये गए हैं।

सारणी 29.7 में अचल सम्पत्ति कर अधिनियम, 1940 के अधीन सम्पत्ति यूनिटों की संख्या और प्राप्त किए गए कर की सूचना दी गई है।

सारणी 29.8 में यात्री तथा मालकर अधिनियम 1952 के अधीन गाड़ियों के रजिस्ट्रीकृत मालिकों की संख्या और वसूल किए नए कर तथा मोटर स्पिरिट बिक्री कर अधिनियम, 1939 के अधीन पेट्रोल पम्पों की संख्या और प्राप्त किए गये कर की सूचना दी गई है।

## SECTION XXIX

## EXCISE AND SALES TAX

This section contains eight tables. The information has been collected from the Excise and Taxation Commissioner, Haryana.

Table 29.1 shows the number of assessees and sales tax realised over a number of years. Table 29.2 shows the consumption of liquor, opium and bhang from 1971-72 to 1979-80. Table 29.3 shows receipts from Entertainment and Show Tax and Table No. 29.4 gives the number of entertainment places (district-wise).

Table 29.5 shows rates of excise duty on liquors, opium and other drugs and Table 29.6 gives data in respect of medical opium issued in Haryana.

Table 29.7 gives number of property units and tax collected in Haryana under Immovable Property Tax Act, 1940.

Table 29.8 shows number of registered owners of vehicles and tax collected under Passengers and Goods Tax Act, 1952 and the number of petrol pumps and tax realised under Motor Spirit Sales Tax Act, 1939.

# बिक्री कर के आंकड़े

## SALES TAX STATISTICS

### निर्धारितियों की संख्या और हरियाणा में वसूल किया गया कर
### Number of Assesses and Tax Realised in Haryana

संख्या No. 29.1

| वर्ष / जिला | Year / District | | 31 मार्च को निर्धारितियों की संख्या *Number of Assessees as on 31st March* | | प्राप्त कर (000 रुपये) *Tax Realised* (000' Rs) | |
|---|---|---|---|---|---|---|
| | | | हरियाणा सामान्य बिक्री कर अधिनियम, 1973 Haryana General Sales Tax Act, 1973 | केन्द्रीय बिक्री कर अधिनियम, 1956 Central Sales Tax Act, 1956 | हरियाणा सामान्य बिक्री कर अधिनियम, 1973 Haryana General Sales Tax Act, 1973 | केन्द्रीय बिक्री कर अधिनियम, 1956 Central Sales Tax Act, 1956 |
| | 1 | | 2 | 3 | 4 | 5 |
| | 1971-72 | ... | 27,960 | 22,819 | 1,26,920 | 82,231 |
| | 1972-73 | ... | 29,185 | 26,038 | 1,51,343 | 93,886 |
| | 1973-74 | ... | 33,016 | 27,638 | 1,83,046 | 1,12,485 |
| | 1974-75 | ... | 34,556 | 29,558 | 2,16,167 | 1,46,051 |
| | 1975-76 | ... | 36,284 | 31,918 | 2,74,328 | 1,85,103 |
| | 1976-77 | ... | 42,093 | 36,345 | 326,291 | 2,72,077 |
| | 1977-78 | ... | 44,532 | 40,142 | 3,86,194 | 2,73,451 |
| | 1978-79 | ... | 50,167 | 42,571 | 4,39,688 | 3,11,632 |
| | 1979-80 | ... | 50,740 | 46,627 | 4,72,529 | 3,69,550 |
| हिसार | Hissar | ... | 4,686 | 4,783 | 45,694 | 23,801 |
| सिरसा | Sirsa | ... | 3,357 | 3,141 | 27,273 | 19,027 |
| भिवानी | Bhiwani | ... | 2,060 | 1,916 | 17,786 | 5,841 |
| गुड़गांव | Gurgaon | ... | 3,036 | 2,703 | 16,561 | 8,184 |
| फरीदाबाद | Faridabad | ... | 6,405 | 6,016 | 57,743 | 1,56,579 |
| जींद | Jind | ... | 2,350 | 2,138 | 15,096 | 7,308 |
| महेन्द्रगढ़ | Mahendragar | ... | 2,696 | 2,326 | 16,858 | 7,875 |
| अम्बाला | Ambala | ... | 10,297 | 9,884 | 1,00,370 | 72,903 |
| करनाल | Karnal | ... | 5,222 | 4,750 | 75,286 | 18,499 |
| कुरुक्षेत्र | Kurukshetra | ... | 3,663 | 3,372 | 37,486 | 16,137 |
| रोहतक | Rohtak | ... | 3,952 | 3,415 | 39,722 | 12,327 |
| सोनीपत | Sonepat | ... | 3,016 | 2,183 | 22,654 | 21,069 |

टिप्पणी—वर्ष 1972-73 तक की सूचना पंजाब सामान्य बिक्री कर अधिनियम, 1948 से सम्बंधित है।

Note :—Information up to the year 1972-73 Relates to Punjab General Sales Tax Act, 1948.

प्राप्ति स्थान : उत्पादन शुल्क तथा कराधान आयुक्त, हरियाणा।

**Source** : Excise and Taxation Commissioner, Haryana.

## आबकारी आंकड़े
## EXCISE STATISTICS

### हरियाणा में शराब, अफीम, और भांग की खपत
### Consumption of Liquor, Opium and Bhang in Haryana

संख्या No. 29.2

| वर्ष / जिला | Year / District | देशी शराब (प्रूफ लिटर) Country Liquor (Proof Litres) | विदेशी शराब (प्रूफ लिटर) Foreign Liquor (Proof Litres) | शराब तथा बियर (बल्क लिटर) Wine and Beer (Bulk Litres) | अफीम (किलोग्राम) Opium (Kilograms) | भांग (किलोग्राम) Bhang (Kilograms) |
|---|---|---|---|---|---|---|
| | 1 | 2 | 3 | 4 | 5 | 6 |
| | 1971-72 ... | 43,37,338 | 3,93,247 | 7,05,387 | 4·976 | — |
| | 1972-73 ... | 45,07,969 | 6,17,101 | 14,43,994 | 3·219 | — |
| | 1973-74 ... | 50,76,675 | 9,06,702 | 17,39,785 | 1·468 | 200 |
| | 1974-75 ... | 54,08,862 | 12,55,531 | 13,88,478 | 1·220 | — |
| | 1975-76 ... | 54,96,374 | 15,13,180 | 15,51,665 | 2·220 | — |
| | 1976-77 ... | 59,74,683 | 18,82,067 | 30,26,195 | 2·180 | — |
| | 1977-78 ... | 57,60,110 | 22,46,707 | 37,80,422 | 1·359 | — |
| | 1978-79 ... | 37,65,603 | 24,14,275 | 42,85,851 | 1.080 | — |
| | 1979-80 ... | 36,84,798 | 34,74,301 | 54,13,659 | 2·000 | — |
| 1979-80 | | | | | | |
| हिसार | Hissar ... | 4,26,611 | 2,06,826 | 4,66,973 | 2·000 | — |
| सिरसा | Sirsa ... | 2,86,080 | 1,78,809 | 2,24,606 | — | — |
| भिवानी | Bhiwani ... | 2,08,415 | 57,336 | 93,865 | — | — |
| गुड़गांव | Gurgaon ... | 2,00,700 | 2,27,798 | 4,21,135 | — | — |
| फरीदाबाद | Faridabad ... | 2,92,317 | 4,97,792 | 17,41,335 | — | — |
| जींद | Jind ... | 2,16,045 | 68,898 | 1,22,223 | — | — |
| महेन्द्रगढ़ | Mahendragarh ... | 1,95,840 | 66,931 | 1,93,935 | — | — |
| अम्बाला | Ambala ... | 5,42,080 | 14,04,532 | 7,26,401 | — | — |
| करनाल | Karnal ... | 3,50,240 | 2,30,194 | 4,81,679 | — | — |
| कुरुक्षेत्र | Kurukshetra ... | 3,19,167 | 1,52,163 | 3,07,842 | — | — |
| रोहतक | Rohtak ... | 4,11,303 | 3,48,529 | 5,44,418 | — | — |
| सोनीपत | Sonepat ... | 2,36,000 | 34,493 | 89,247 | — | — |

प्राप्ति स्थान :—उत्पादन शुल्क तथा कराधान आयुक्त, हरियाणा।
*Source* :—Excise and Taxation Commissioner, Haryana.

टिप्पणी—वर्ष 1971-72 से 1973-74 तक आंकड़े संशोधित हैं।
Note :—Revised figures for the years 1971-72 to 1973-74.

## उत्पादन शुल्क तथा मनोरंजन
## EXCISE AND ENTERTAINMENT
### मनोरंजन तथा शो कर से प्राप्तियां
### Receipt from Entertainment Tax & Show Tax

संख्या No. 29·3

(हजार रुपये)
(Thousand rupees)

| वर्ष / जिला | Year / District | | मनोरंजन कर Entertainment Tax | शो कर Show Tax |
|---|---|---|---|---|
| | 1971-72 | ... | 14,679 | 945 |
| | 1972-73 | ... | 19,026 | 926 |
| | 1973-74 | ... | 26,070 | 1,126 |
| | 1974-75 | ... | 31,577 | 2,677 |
| | 1975-76 | ... | 34,026 | 3,498 |
| | 1976-77 | ... | 36,236 | 3,752 |
| | 1977-78 | ... | 41,248 | 4,206 |
| | 1978-79 | ... | 40,189 | 4,330 |
| | 1979-80 | ... | 48,676 | 4,832 |
| 1979-80 | | | | |
| हिसार | Hissar | ... | 5,844 | 534 |
| सिरसा | Sirsa | ... | 3,237 | 296 |
| भिवानी | Bhiwani | ... | 2,365 | 220 |
| गुड़गांव | Gurgaon | ... | 2,040 | 206 |
| फरीदाबाद | Faridabad | ... | 6,011 | 519 |
| जींद | Jind | ... | 1,725 | 164 |
| महेन्द्रगढ़ | Mahendragarh | ... | 2,946 | 270 |
| अम्बाला | Ambala | ... | 7,353 | 945 |
| करनाल | Karnal | ... | 7,193 | 637 |
| कुरुक्षेत्र | Kurukshetra | ... | 4,103 | 402 |
| रोहतक | Rohtak | ... | 3,588 | 428 |
| सोनीपत | Sonepat | ... | 2,271 | 211 |

प्राप्ति स्थान:– उत्पादन शुल्क तथा कराधान आयुक्त, हरियाणा ।

*Source*: –Excise and Taxation Commissioner, Haryana.

## उत्पादन शुल्क तथा मनोरंजन
## EXCISE AND ENTERTAINMENT

### मनोरंजन स्थान

### Entertainment Places

संख्या No. 29.4

| जिला | District | मनोरंजन स्थान Entertainment Places | | | | | | | | |
|---|---|---|---|---|---|---|---|---|---|---|
| | | 1971-72 | 1972-73 | 1973-74 | 1974-75 | 1975-76 | 1976-77 | 1977-78 | 1978-79 | 1979-80 |
| 1 | | 2 | 3 | 4 | 5 | 6 | 7 | 8 | 9 | 10 |
| हिसार | Hissar ... | 17 | 20 | 20 | 12 | 12 | 13 | 14 | 14 | 15 |
| सिरसा | Sirsa ... | .. | .. | .. | 5 | 5 | 7 | 6 | 6 | 6 |
| भिवानी | Bhiwani ... | .. | .. | 4 | 4 | 4 | 4 | 4 | 4 | 5 |
| गुड़गांव | Gurgaon ... | 15 | 13 | 13 | 13 | 14 | 15 | 15 | 6 | 5 |
| फरीदाबाद | Faridabad | .. | .. | .. | .. | .. | .. | .. | 7 | 7 |
| जींद | Jind ... | 3 | 4 | 4 | 4 | 5 | 7 | 5 | 5 | 5 |
| महेन्द्रगढ़ | Mahendragarh ... | 4 | 4 | 7 | 6 | 6 | 6 | 6 | 6 | 7 |
| अम्बाला | Ambala ... | 12 | 14 | 16 | 15 | 15 | 15 | 15 | 15 | 15 |
| करनाल | Karnal ... | 20 | 17 | 12 | 12 | 12 | 12 | 13 | 13 | 15 |
| कुरुक्षेत्र | Kurukshetra ... | .. | . | 11 | 11 | 11 | 10 | 10 | 11 | 11 |
| रोहतक | Rohtak ... | 10 | 13 | 11 | 12 | 12 | 12 | 13 | 14 | 14 |
| सोनीपत | Sonepat ... | . | .. | 4 | 3 | 4 | 3 | 3 | 3 | 5 |
| जोड़ | Total ... | 81 | 85 | 102 | 97 | 100 | 104 | 104 | 104 | 110 |

प्राप्ति स्थान :—उत्पादन शुल्क तथा कराधान आयुक्त, हरियाणा।

Source :—Excise and Taxation Commissioner, Haryana.

उत्पादन शुल्क आंकड़े

# EXCISE STATISTICS

## उत्पादन-शुल्क आंकड़े
## EXCISE STATISTICS

### हरियाणा में शराब, अफीम और अन्य भेषजों पर उत्पादन कर की दरें
### Rates of Excise Duty on Liquor, Opium and other Drugs in Haryana

संख्या No. 29.5

(पहली अप्रैल को)
(As on 1st April)

| मदें | Items | इकाई Unit | उत्पादन-कर की दर (रुपयों में) *Rate of Excise Duty (In Rupees)* | | | | | | | | | |
|---|---|---|---|---|---|---|---|---|---|---|---|---|
| | | | 1970-71 | 1971-72 | 1972-73 | 1973-74 | 1974-75 | 1975-76 | 1976-77 | 1977-78 | 1978-79 | 1979-80 |
| 1 | 2 | | 3 | 4 | 5 | 6 | 7 | 8 | 9 | 10 | 11 | 12 |
| 1. देसी शराब— | 1. Country Spirit— | | | | | | | | | | | |
| (क) सादी | (a) Plain | प्रूफ लिटर Proof Litre | 8·00 | 8·00 | 8·00 | 8·00 | 8·00 | 8.00 | 8·00 | 8·00 | 17·00 | 11·00 |
| (ख) साधारण मसालेदार | (b) Ordinary Spiced | यथोपरि Do | 8·00 | 8·00 | 8·00 | 8·00 | 8·00 | 8.00 | 8·00 | 8.00 | 17·00 | 11·00 |
| (ग) विशेष मसालेदार | (c) Special Spiced | यथोपरि Do | .. | .. | .. | .. | 20·00 | 15.00 | 11.00 | 11·00 | .. | .. |
| 2. भारत में बनी विदेशी शराब | 2. Indian made Foreign Liquor ... | यथोपरि Do | 20·00 | 20·00 | 20·00 | 20.00 | 20·00 | 21·00 | 22.00 | 22.00 | 22·00 | 22·00 |
| 3. ऐलोपैथी औषधीय पदार्थ जो कि साधारण शराब के तौर पर प्रयोग करने के योग्य है। | 3. Allopathic Medicinal Preparations Containing alcohol which are Capable of being consumed as ordinary alcohalic beverages | | | | | | | | | | | |
| (क) औषधीय पदार्थ जिनमें चिकित्सीय मिश्रणों के सजीव तत्व शामिल हैं। | (a) Medicinal preparations which contain known active ingredients in therapeutic quantities. | प्रूफ लिटर Proof Litre | 3.85* | 3·85* | 3·85* | 3·85* | 3·85* | 3·85* | 7.50@ | 7·50@ | 7·50@ | 7.50@ |
| (ख) अन्य | (b) Others | ,, | 15·50 | 15·50 | 15·50 | 15·50 | 15·50 | 15.50 | 30·00 | 30·00 | 30·00 | 30·00 |
| 4. आयुर्वैदिक औषधीय पदार्थ | 4. Ayurvedic Medicinal preparations | | | | | | | | | | | |
| (क) जिसमें अपने आप पैदा हुई एलकोहल है और जो साधारण एलकोहल के तौर पर प्रयोग के योग्य है | (a) containing self generated alcohal which are capable of being consumed as ordinary alcohalic beverages. | ,, | 0·38 | 0·38 | 0·38 | 0·38 | 0·38 | 0·38 | 1·00 | 1·00 | 1·00 | 1·00 |
| (ख) अन्य सभी एलकोहल वाली किस्में जो आसवन द्वारा तैयार की जाती है अथवा जिनमें एलकोहल मिलाई जाती है | (b) All others, containing alcohal which are prepared by distillation or to which alcohal has been added. ... | Proof Litre | 15·50 | 15·50 | 15·50 | 15·50 | 15·50 | 15.50 | 30.00 | 30·00 | 30·00 | 30·00 |
| 5. परिशोधित स्पिरिट | 5. Rectified Spirit ... | P. Litre | 7·00 | 7·00 | 7·00 | 7·00 | 7·00 | 7.00 | 7·00 | 7·00 | 7·00 | 7.00 |
| 6. भारत में बनी बीयर | 6. India made beer ... | प्रति बोतल per Bottle | 1·00 | 1·00 | 1·00 | 1·00 | 1·00 | 1·00 | 0·50 | 0·50 | 0·50 | 0.50 |

| | | | | | | | | | | | | | |
|---|---|---|---|---|---|---|---|---|---|---|---|---|---|
| 7. अफ़ीम | 7. Oplum | ... किलोग्राम Kilogram | 760·00 | 760·00 | 760·00 | 760.00 | 760·00 | 760·00 | 760·00 | 750·00 | 760.00 | 760·00 |
| 8. भांग | 8. Bhang | ... 10 किलोग्राम अथवा इस से कम 10 Kg. or Less | 20.00 | 20.00 | 20·00 | 20·00 | 20·00 | 20·00 | 20.00 | 20.00 | 20.00 | 20·00† |

*10 % advolrem or rupee three and eighty five paise (Rs 3.85) P.P.L. whichever is higher. @ 20 % advolrem or rupee seven and fifty paise (Rs. 7.50) P.P.L. whichever is higher

†Sale of Bhang etc in the State has been banned.

प्राप्ति स्थान: —उत्पादन-शुल्क तथा कराधान आयुक्त, हरियाणा।
*Source* :—Excise and Taxation Commissioner, Haryana.

## उत्पादन-शुल्क आंकड़े

## EXCISE STATISTICS

### वितरित औषधीय अफीम

### Medical Opium Issued

संख्या No. 29.6

| वर्ष / जिला | Year / District | | किलोग्राम Kilograms |
|---|---|---|---|
| | 1 | | 2 |
| | 1971-72 | .. | 4·685 |
| | 1972-73 | ... | 2·507 |
| | 1973-74 | ... | 1.468 |
| | 1974-75 | ... | 1·220 |
| | 1975-76 | ... | 2.220 |
| | 1976-77 | ... | 2.180 |
| | 1977-78 | ... | 1.359 |
| | 1978-79 | ... | 1·080 |
| | 1979-80 | ... | 2·000 |
| 1979-80 | | | |
| हिसार | Hissar | ... | 2·000 |
| सिरसा | Sirsa | ... | — |
| भिवानी | Bhiwani | ... | — |
| गुड़गांव | Gurgaon | ... | — |
| फरीदाबाद | Faridabad | ... | — |
| जींद | Jind | ... | — |
| महेन्द्रगढ़ | Mahendragarh | ... | — |
| अम्बाला | Ambala | ... | — |
| करनाल | Karnal | ... | — |
| कुरुक्षेत्र | Kurukshetra | ... | — |
| रोहतक | Rohtak | ... | — |
| सोनीपत | Sonepat | ... | — |

प्राप्ति स्थान:—उत्पादन-शुल्क तथा कराधान आयुक्त, हरियाणा।

*Source* : Excise and Taxation Commissioner, Haryana.

कर आंकड़े

TAX STATISTICS

अचल सम्पत्ति कर अधिनियम, 1940 के अधीन प्राप्त कर

Tax Collected Under Immovable Property Tax Act, 1940

संख्या No. 29.7

| वर्ष / जिला | Year / District | करनिर्धारण क्षेत्रों की संख्या Number of rating areas | करनिर्धारण क्षेत्रों में सम्पत्ति इकाइयों की संख्या Number of Property units in rating areas | निर्धारित की गई सम्पत्ति इकाइयों की संख्या Number of Property Units assessed | वर्ष के दौरान निर्धारितियों की संख्या Number of assessees during the year | प्राप्त किया गया कर (हजार रु० में) Tax collected (000 Rs) |
|---|---|---|---|---|---|---|
| | 1 | 2 | 3 | 4 | 5 | 6 |
| | 1970-71 ... | 40 | 3,08,925 | 1,53,607 | 86,135 | 7,480 |
| | 1971-72 ... | 40 | 3,20,725 | 1,55,905 | 87,803 | 8,167 |
| | 1972-73 ... | 39 | 3,20,297 | 1,69,501 | 89,601 | 10,614 |
| | 1973-74 ... | 39 | 3,24,916 | 1,72,479 | 79,607 | 9,247 |
| | 1974-75 ... | 40 | 3,35,056 | 1,83,673 | 98,629 | 9,922 |
| | 1975-76 ... | 39 | 3,24,343 | 1,85,530 | 1,03,249 | 11,408 |
| | 1976-77 ... | 39 | 3,41,752 | 1,45,423 | 78,825 | 14,819 |
| | 1977-78 ... | 39 | — | — | — | 3,621* |
| 1977-78 | | | | | | |
| हिसार | Hissar ... | 6 | — | — | — | 200 |
| सिरसा | Sirsa ... | 4 | — | — | — | 103 |
| भिवानी | Bhiwani ... | 2 | — | — | — | 42 |
| गुड़गांव | Gurgaon ... | 5 | — | — | — | 1,891 |
| जींद | Jind ... | 3 | — | — | — | 42 |
| महेन्द्रगढ़ | Mahendragarh ... | 3 | — | — | — | 32 |
| अम्बाला | Ambala ... | 4 | — | — | — | 327 |
| करनाल | Karnal ... | 2 | — | — | — | 414 |
| कुरुक्षेत्र | Kurukshetra ... | 5 | — | — | — | 104 |
| रोहतक | Rohtak ... | 3 | — | — | — | 239 |
| सोनीपत | Sonepat ... | 2 | — | — | — | 227 |

प्राप्ति स्थान :—उत्पादन-शुल्क तथा कराधान आयुक्त, हरियाणा।

*Source* :—Excise and Taxation Commissioner, Haryana.

टिप्पणी :— 1 अप्रैल 1977 से पंजाब शहरी अचल सम्पत्ति कर अधिनियम, 1940 को रीपील कर दिया था।

Note :—Punjab urban Immovable Property Tax Act, 1940 was repealed w. e. f. 1st April, 1977.

*पिछले वर्षों के बकाया में से प्राप्त किए गए है।

*Recovered from the arrears of previous years.

कर आंकड़े

TAX STATISTICS

यात्री तथा माल कर अधिनियम, 1952 और मोटर स्पिरिट बिक्री कर अधिनियम, 1939 के अधीन हरियाणा में प्राप्त कर

Tax Realised Under Passenger and Goods Tax Act, 1952 and Motor Spirit Sales Tax Act, 1939

संख्या No. 29.8

| वर्ष / जिला | Year / District | | गाड़ियों के रजिस्ट्रीकृत मालिकों की संख्या Number of registered owners of Vehicles | यात्री तथा माल कर अधिनियम, 1952 के अधीन प्राप्त कर (000 रु०) Tax collected under Passenger and Goods Tax Act, 1952 (000 Rs) | पैट्रोल पम्पों की संख्या Number of Petrol Pumps/ Depots | मोटर स्पिरिट बिक्री कर अधिनियम, 1939 के अधीन प्राप्त कर (000 रु०) Tax collected under Motor Spirit Sales Tax Act, 1939 (000 Rs) |
|---|---|---|---|---|---|---|
| | 1 | | 2 | 3 | 4 | 5 |
| | 1971-72 | ... | 9,440 | 62,847 | 138 | 11,906 |
| | 1972-73 | ... | 14,371 | 74,248 | 119 | 10,252 |
| | 1973-74 | ... | 11,851 | 1,02,565 | 8* | 12,234 |
| | 1974-75 | ... | 12,217 | 1,34,584 | 112 | 21,850 |
| | 1975-76 | ... | 14,794 | 1,49,915 | 186 | 23,801 |
| | 1976-77 | ... | 15,754 | 1,71,769 | 200 | 27,177 |
| | 1977-78 | ... | 17,684 | 1,88,539 | 204 | 34,937 |
| | 1978-79 | ... | 20,576 | 2,27,287 | 226 | 41,437** |
| | 1979-80 | ... | 21,187 | 2,85,384 | 273 | 44,503 |
| 1979-80 | | | | | | |
| हिसार | Hissar | ... | 1,800 | 26,458 | 7 | 5,376 |
| सिरसा | Sirsa | ... | 609 | 13,570 | 32 | — |
| भिवानी | Bhiwani | ... | 1,028 | 15,156 | — | — |
| गुड़गांव | Gurgaon | ... | 3,802 | 40,213 | 11 | 420 |
| फरीदाबाद | Faridabad | ... | 2,041 | 17,518 | 13 | 773 |
| जींद | Jind | ... | 539 | 18,257 | — | — |
| महेन्द्रगढ़ | Mahendragarh | ... | 601 | 18,322 | 18 | 688 |
| अम्बाला | Ambala | ... | 5,459 | 60,639 | 55 | 35,261 |
| करनाल | Karnal | ... | 1,194 | 23,370 | 47 | — |
| कुरुक्षेत्र | Kurukshetra | ... | 800 | 16,324 | 38 | — |
| रोहतक | Rohtak | ... | 2,355 | 23,670 | 36 | 1,346 |
| सोनीपत | Sonepat | ... | 959 | 11,887 | 16 | 639 |

*केवल डिपुओं की संख्या है।
*Number of depots only.
संशोधित
**Revised

प्राप्ति स्थान :—उत्पादन-शुल्क तथा कराधान आयुक्त, हरियाणा।
*Source* :—Excise and Taxation Commissioner, Haryana.

## खण्ड XXX

### सामुदायिक विकास

इस खंड में दो सारणियां दी गई हैं, जिनमें कार्यक्रम के आरम्भ से लेकर सामुदायिक विकास कार्यक्रम पर 31 मार्च, 1959 तक, 31 मार्च 1967 तक और 31 मार्च 1973 तक तथा वर्षवार 1973-74 से 1979-80 तक हरियाणा में सरकार द्वारा किया गया खर्च तथा लोगों के अंशदान सम्बन्धी सूचना दी गई है।

सूचना विकास विभाग, हरियाणा से प्राप्त की गई है।

## SECTION XXX

### COMMUNITY DEVELOPMENT

The two tables in this section give information regarding Government expenditure on the Community Development Programme in Haryana and people's contribution since the inception of the Programme upto the end of March, 1959, March 1967 and March 1973 and year-wise from 1973-74 to 1979-80

The information has been collected from the Development Department, Haryana.

## सामुदायिक विकास
## COMMUNITY DEVELOPMENT
### हरियाणा में सामुदायिक विकास कार्यक्रम पर सरकारी व्यय
### Government Expenditure on Community Development Programme in Haryana

संख्या No. 30.1

(रुपये लाखों में)
(Lakh Rupees)

| क्रमांक Serial No. | मुख्य शीर्ष का नाम | Name of Major Head | | कार्यक्रम के आरम्भ से *Since the inception of the Programme* | | | वर्ष के दौरान *During the year* | | | | | | |
|---|---|---|---|---|---|---|---|---|---|---|---|---|---|
| | | | | 31 मार्च, 1959 तक Up to 31st March, 1959 | 31 मार्च, 1967 तक Up to 31st March, 1967 | 31 मार्च 1973 तक Up to 31st March, 1973 | 1973-74 | 1974-75 | 1975-76 | 1976-77 | 1977-78 | 1978-79 | 1979-80 |
| | 1 | | | 2 | 3 | 4 | 5 | 6 | 7 | 8 | 9 | 10 | 11 |
| 1 | खण्ड मुख्यालय | Block Headquarters | ... | 73.42 | 195.97 | 558·43 | 80·83 | 99·38 | 105.86 | 119.10 | 155·46 | 151·63 | 156·23 |
| 2 | पशुपालन तथा कृषि विस्तार | Animal Husbandry and Agriculture Extension | ... | 19.98 | 59.73 | 111·33 | 4·58 | 7.67 | 7.36 | 8·61 | 8·90 | 9·61 | 8·84 |
| 3 | सिंचाई | Irrigation | ... | 98.93 | 190.55 | 249·09 | 13·90 | 14.26 | 16.12 | 16·45 | 17·13 | 17·59 | 15·48 |
| 4 | भूमि सुधार | Reclamation | ... | 11.90 | 16.83 | 16·83 | — | — | — | — | — | — | — |
| 5 | स्वास्थ्य तथा ग्रामीण सफाई | Health and Rural Sanitation | ... | 46.45 | 75.86 | 139·87 | 4·64 | 11·38 | 13.39 | 15.17 | 21·96 | 23·00 | 24.19 |
| 6 | शिक्षा | Education | ... | 28.61 | 45.91 | 86.26 | 6·31 | 8.07 | 8.99 | 9.10 | 15.88 | 18·70 | 18·82 |
| 7 | सामाजिक शिक्षा | Social Education | ... | 10.76 | 28.92 | 65.21 | 4·93 | — | — | — | — | — | — |
| 8 | संचार | Communication | ... | 46.47 | 63.65 | 105·03 | 7·61 | 5·30 | 4.30 | 4.93 | 8.95 | 9·82 | 10·57 |
| 9 | ग्रामीण कला तथा दस्तकारी | Rural Arts and Crafts | ... | 9.47 | 24.63 | 65.48 | 6·36 | 7·88 | 8.51 | 5.42 | 1·79 | 2·02 | 1·56 |
| 10 | गृह निर्माण तथा अन्य विविध | Housing and other Miscellaneous | ... | 5·93 | 7.71 | 151·16 | 38·47 | 43.64 | 57.03 | 85.46 | 157·96 | 131.22 | 190·14 |
| | जोड़ | Total | ... | 351.92 | 709.76 | 1548·69 | 167.63 | 197·58 | 221.56 | 264·24 | 388·03 | 363·59 | 425·83 |

प्राप्ति स्थान : सामुदायिक विकास विभाग, हरियाणा।
*Sources* : Community Development Department, Haryana.

## सामुदायिक विकास
## COMMUNITY DEVELOPMENT
### हरियाणा के सामुदायिक विकास कार्यक्रम में लोगों का अंशदान
### People's Contribution in the Community Development Programme in Haryana

संख्या No. 30.2

(रुपये लाखों में)
(Lakh Rupees)

| क्रमांक Serial No. | मुख्य शीर्ष का नाम | Name of the Major Head | कार्यक्रम के आरंभ से Since the inception of the Programme | | | वर्ष के दौरान During the year | | | | | | |
|---|---|---|---|---|---|---|---|---|---|---|---|---|
| | | | 31 मार्च, 1959 तक Up to 31st March, 1959 | 31 मार्च 1967 तक Up to 31st March, 1967 | 31 मार्च 1973 तक Up to 31st March, 1973 | 1973-74 | 1974-75 | 1975-76 | 1976-77 | 1977-78 | 1978-79 | 1979-80 |
| | 1 | | 2 | 3 | 4 | 5 | 6 | 7 | 8 | 9 | 10 | 11 |
| 1 | कृषि तथा पशु पालन | Agriculture and Animal Husbandry | ... 3.39 | 18.80 | 25.80 | 0·29 | 1·08 | — | — | — | — | — |
| 2 | सिंचाई | Irrigation | ... 5.68 | 40.41 | 40.41 | — | — | — | — | — | — | — |
| 3 | भूमि सुधार | Reclamation | ... 5.55 | 16.03 | 16.03 | — | — | — | — | — | — | — |
| 4 | स्वास्थ्य तथा ग्रामीण सफाई | Health and Rural Sanitation | ... 69.44 | 131.40 | 142·63 | 1·08 | 2.72 | 1·62 | 4·02 | 3·42 | 1·09 | 0·99 |
| 5 | शिक्षा | Education | ...113.51 | 216.17 | 216·17 | — | — | — | — | — | — | — |
| 6 | सामाजिक शिक्षा | Social Education | ... 9.81 | 29.50 | 29·50 | — | — | — | — | — | — | — |
| 7 | सामुदायिक विनोद केन्द्र | Community Recreation Centres | ... 11.32 | 11.32 | 11·32 | — | — | — | — | — | — | — |
| 8 | संचार | Communications | ... 83.60 | 126.51 | 126·51 | — | — | — | — | — | — | — |
| 9 | गृह निर्माण | Housing | ... 11.22 | 33.40 | 33·40 | — | — | — | — | — | — | — |
| 10 | ग्राम तथा लघु उद्योग | Village and Small Industries | ... — | 2.96 | 3.32 | 0·70 | 0·16 | 0.18 | 0·34 | 0.13 | 0·16 | 0·23 |
| 11 | अन्य निर्माण कार्यक्रम | Other Works Programme | ... 14.62 | 21.69 | 75.99 | 4·06 | 2·83 | 3.41 | 5·35 | 3.94 | 1.11 | 1·83 |
| | जोड़ | Total | ...328.14 | 648.19 | 721.08 | 6·13 | 6·79 | 5.21 | 9·71 | 7·49 | 2·36 | 3·05 |

प्राप्ति स्थान:—सामुदायिक विकास विभाग, हरियाणा।
*Source.*—Community Development Department, Haryana.

## खण्ड XXXI

## हरियाणा की योजना

इस अनुभाग में मुख्य/उप-विकास शीर्षानुसार छटी पंच वर्षीय योजना 1980—85 का अनुमोदित परिव्यय, वार्षिक योजना 1980–81 का वास्तविक व्यय तथा वार्षिक योजना 1981–82 का अनुमोदित परिव्यय एवं अनुमानित व्यय तथा वार्षिक योजना 1982–83 का अनुमोदित परिव्यय दिया गया है ।

## SECTION XXXI

## PLAN OF HARYANA

This section contains Head/Sub-head-wise details of approved outlay for the Sixth Five Year Plan 1980—85, actual expenditure for the Annual Plan 1980-81, approved outlay and anticipated expenditure for the Annual Plan 1981–82, and approved outlay for the Annual Plan 1982-83

# ANNUAL PLAN OUTLAYS & EXPENDITURE

## 1966-67 TO 1982-83

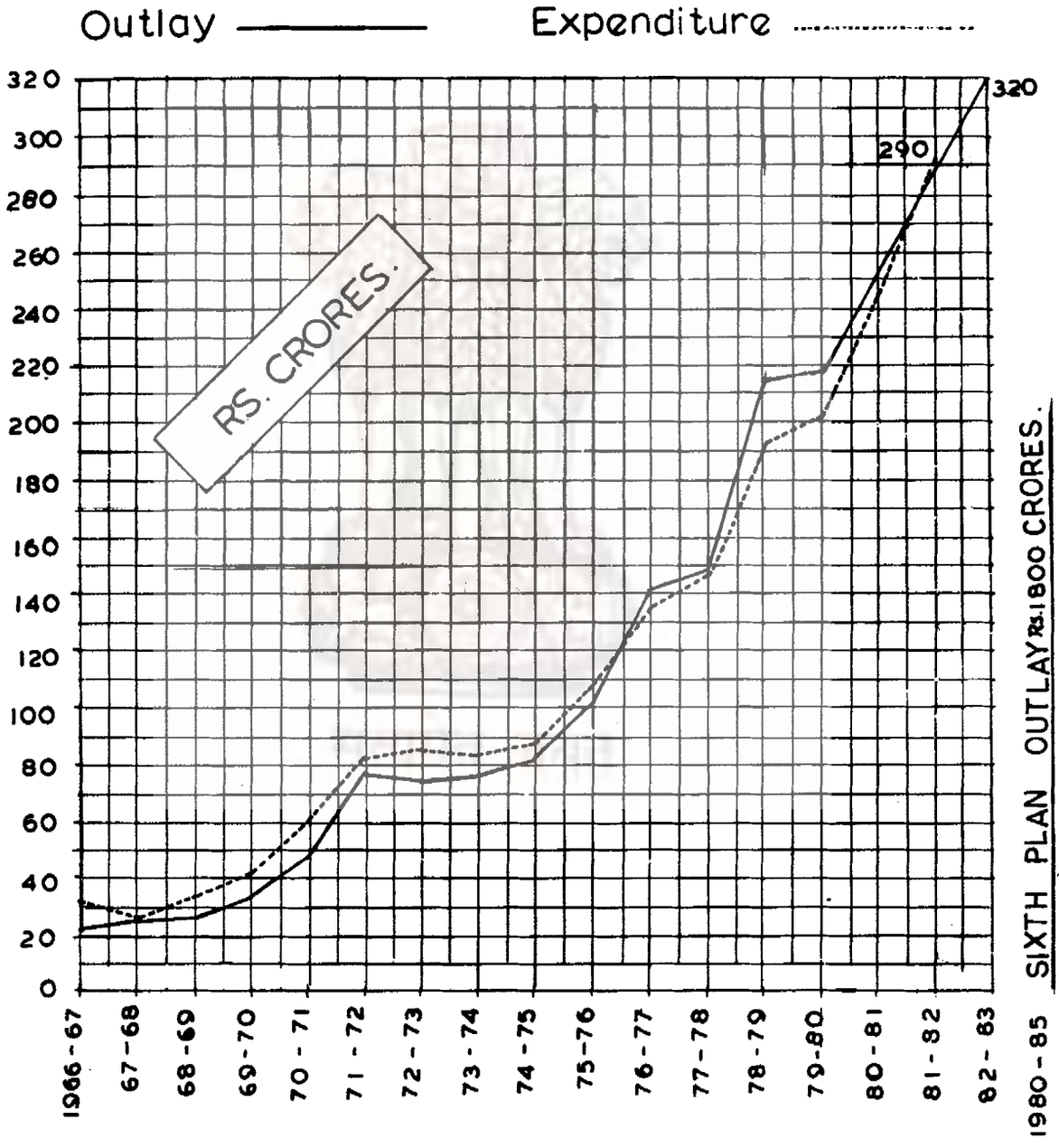

हरियाणा की योजना
PLAN OF HARYANA

संख्या No. 31.1

(रु० लाखों में)
(Rs. in lakhs)

| क्रमांक | विकास का शीर्ष/उपशीर्ष | छठी पंच-वर्षीय योजना 1980–85 का अनुमोदित परिव्यय | 1980–81 वास्तविक व्यय | 1981–82 अनुमोदित परिव्यय (290 करोड़ रु०) | 1981–82 अनुमानित व्यय | 1982–83 अनुमोदित परिव्यय |
|---|---|---|---|---|---|---|
| Sr. No. | Head/Sub-Head of Development | Sixth Five Year Plan 1980—85 Agreed Outlay (Rs 1800 crs) | 1980-81 Actual Expenditure | 1981-82 Approved Outlay (Rs. 290 crs.) | 1981-82 Anticipated Expenditure | 1982-83 Approved outlay |
| 1 | 2 | 3 | 4 | 5 | 6 | 7 |
| 1. कृषि | 1. Agriculture : | | | | | |
| (क) अनुसंधान तथा शिक्षा (कृषि विश्वविद्यालय) | (a) Research and Education (Agricultural University) | 1000·00 | 192·36 | 210·00 | 210·00 | 215·00 |
| (ख) फसल पालन (कृषि विभाग) | (b) Crop Husbandry (Agricultural Department) | 5500·00 | 604·78 | 950·00 | 850·6[illegible] | 950·00 |
| (ग) ग्रामीण विकास का विशेष प्रोग्राम | (c) Special Programmes for Rural Development— | | | | | |
| (i) लघु किसान विकास एजेन्सी (राज्य सरकार) | (i) S.F.D.A. (State) | — | 18·07 | — | — | — |
| लघु किसान विकास एजेन्सी (केन्द्रीय) | (i) S.F.D.A. (Central) | — | 13·33 | — | — | — |
| (ii) सूखाग्रस्त क्षेत्रों का कार्यक्रम | (ii) D.P.A.P. | 400·00 | 97·50 | 90·00 | 90·00 | 97·00 |
| (iii) बंजर इलाके के विकास कार्यक्रम | (iii) D.D.P. | 900·00 | 52·07 | 150·00 | 150·00 | 175·00 |
| (iv) सघन ग्रामीण इलाकों के विकास का कार्यक्रम | (iv) I.R.D. | 1593·00 | 135·89 | 267·00 | 267·00 | 348·00 |
| (v) राष्ट्रीय ग्रामीण रोजगार कार्यक्रम (काम के बदले अनाज) | (v) N.R.E.P. (Food for Work Programme) | 1000·00 | 100·00 | 318·00 | 318·00 | 178·00 |
| (घ) (i) मार्किटिंग (ii) स्टोरेज और वेयर हाऊसिंग | (d) (i) Marketing (ii) Storage and Warehousing | 165·00 | 21·35 | 30·00 | 29·77 | 32·00 |
| जोड़ (क से घ तक) | Total (a to d) | 10558·00 | 1235·35 | 2015·00 | 1915·37 | 1995·00 |

हरियाणा की योजना

PLAN OF HARYANA

संख्या No. 31·1 (जारी—*Contd.*)

(रु० लाखों में)
(Rs in lakhs)

| क्रमांक Sr. No. | विकास का शीर्ष/उपशीर्ष Head/Sub-Head of Development | छठी पंच-वर्षीय योजना 1980–85 का अनुमोदित परिव्यय Sixth Five-Year Plan 1980—85 Agreed Outlay (Rs 1800 crs) | 1980–81 वास्तविक व्यय 1980-81 Actual Expenditure | 1981–82 अनुमोदित परिव्यय (290 करोड़ रु०) 1981-82 Approved Outlay (Rs 290 crs.) | 1981–82 अनुमानित व्यय 1981-82 Anticipated Expenditure | 1982–83 अनुमोदित परिव्यय 1982-83 Approved Outlay |
|---|---|---|---|---|---|---|
| 1 | 2 | 3 | 4 | 5 | 6 | 7 |
| 2. चकबन्दी | 2. Consolidation of Holdings | 75·00 | 24·34 | 29·00 | 29·00 | 20·0 |
| 3. लघु सिंचाई | 3. Minor Irrigation : | | | | | |
| (i) कृषि विभाग | (i) Agriculture Department | 400·00 | 85.84 | 71·00 | 55·45 | 64·00 |
| (ii) सिंचाई विभाग | (ii) Irrigation Department | 800·00 | 123·00 | 100·00 | 100·00 | 125·00 |
| (iii) लघु सिंचाई (ट्यूबवैल निगम) | (iii) M.I.T.C. | 7471·00 | 1280·00 | 1174·00 | 1174·00 | 1376·00 |
| 4. भू-संरक्षण | 4. Soil & Water Conservation : | | | | | |
| (i) कृषि विभाग | (i) Agriculture Department | 800·00 | 57·15 | 130·00 | 102·94 | 121·00 |
| (ii) वन विभाग | (ii) Forest Department | 200·00 | 19·99 | 50·00 | 50·00 | 50·00 |
| 5. क्षेत्र विकास | 5. Area Development : | | | | | |
| (i) सिंचित क्षेत्र प्राधिकरण | (i) C.A.D.A. | 105·00 | 57·52 | 20·00 | 20·00 | 100·00 |
| (ii) मेवात विकास | (ii) Mewat Development | 500·00 | 125·00 | 200·00 | 200·00 | 200·00 |
| 6. पशु पालन | 6. Animal Husbandry | 1100·00 | 142·15 | 200·00 | 200·00 | 201·00 |
| 7. डेरी विकास | 7. Dairy Development | 223·00 | 12·88 | 60·00 | 59·89 | 65·00 |
| 8. मत्स्य | 8. Fisheries | 195·00 | 36·72 | 45·00 | 45·00 | 48·00 |
| 9. (i) वन | 9. (i) Forests | 1400·00 | 167·04 | 290·00 | 290·00 | 32·00 |
| (ii) वन प्राणी जीवन रक्षण | (ii) Wild Life Preservation | 50·00 | — | 10·00 | 10·00 | |
| 10. कृषि साख सम्बन्धी वित्तीय संस्थाओं में विनियोग | 10. Investment in Agricultural Financial Institutions | 1250·00 | 210·00 | 230·00 | 230·00 | 243·00 |
| 11. सामुदायिक विकास तथा पंचायत | 11. Community Development and Panchayat : | | | | | |
| (i) सामुदायिक विकास (राष्ट्रीय विस्तार सेवा) | (i) Community Development (NES) | 375·00 | 89·59 | 65·00 | 93·17 | 90·00 |
| (ii) पंचायत | (ii) Panchayats | 275·00 | 32·00 | 65·00 | 65·00 | 68·00 |
| I. कृषि तथा सहायक सेवाएं | I. Agriculture and Allied Services | 25777·00 | 3698·57 | 4754·00 | 4639·82 | 5086·00 |
| II. सहकारिता | II. Cooperation | 2680·00 | 557·24 | 628·00 | 628·00 | 650·00 |
| जोड़—I व II कृषि सहायक तथा सेवाएं (सहकारिता सहित) | Total I & II Agriculture and Allied Services including Cooperation | 28457·00 | 4255·81 | 5382·00 | 5267·82 | 5736·00 |

संख्या No. 31·1 (जारी—*contd.*)

(रु० लाखों में)
(Rs in lakhs)

| क्रमांक | विकास का शीर्ष/उपशीर्ष | छठी पंच-वर्षीय योजना 1980–85 का अनुमोदित परिव्यय (1800 करोड़ रुपये | 1980–81 वास्तविक व्यय | 1981–82 अनुमोदित परिव्यय (290 करोड़ रुपये) | 1981–82 अनुमानित व्यय | 1982–83 अनुमोदित परिव्यय |
|---|---|---|---|---|---|---|
| | सिंचाई | | | | | |

| Sr. No. | Head/Sub-head Development | Sixth Five-Year Plan 1980—85 Agreed Outlay (Rs. 1800 crores.) | 1980-81 Actual Expenditure | 1981-82 Approved Outlay (Rs 290 crores) | 1981-82 Anticipated Expenditure | 1982-83 Approved Outlay |
|---|---|---|---|---|---|---|
| 1 | 2 | 3 | 4 | 5 | 6 | 7 |
| 12. बहुउद्देशीय परियोजना | 12. Multipurpose Projects— | | | | | |
| (क) सिंचाई | (a) Irrigation | 519·00 | 171·00 | 163·00 | 163·00 | 189·00 |
| (ख) विद्युत | (b) Power | 1338·00 | 432·00 | 503·00 | 503·00 | 765·00 |
| जोड़ (क और ख) | Total (a & b) | 1857·00 | 603·00 | 666·00 | 666·00 | 954·00 |
| 13. मुख्य तथा माध्यम सिंचाई | 13. Major & Medium Irrigation | 35706·00 | 4234·00 | 5787·00 | 5787·00 | 6011·00 |
| 14. बाढ़ नियन्त्रण | 14. Flood Control | 11400·00 | 1743·00 | 1750·00 | 1750·00 | 1750·00 |
| 15. विद्युत परियोजनाएं | 15. Power Projects | 53162·00 | 6514·00 | 7543·00 | 7543·00 | 9485·00 |
| III. जल तथा विद्युत विकास | III. Water and Power Development | 102125·00 | 13094·00 | 15746·00 | 15746·00 | 18200·00 |
| 16. उद्योग तथा खान | 16. Industry and Minerals | 3092·00 | 650·69 | 580·00 | 574·04 | 580·00 |
| IV. उद्योग तथा खान | IV. Industry and Minerals | 3092·00 | 650·69 | 580·00 | 574·04 | 580·00 |
| 17. सिविल विमानन | 17. Civil Aviation | 200·00 | 27·90 | 32·00 | 32·00 | 22·00 |
| 18. सड़क तथा पुल | 18. Roads and Bridges | 11000·00 | 1580·99 | 1500·00 | 1500·00 | 1500·00 |
| 19. सड़क परिवहन | 19. Road Transport | 5200·00 | 967·84 | 1000·00 | 1000·00 | 1000·00 |
| 20. पर्यटन | 20. Tourism | 550·00 | 104·23 | 125·00 | 125·00 | 125·00 |
| V. परिवहन तथा संचार | V. Transport and Communication | 16950·00 | 2680·96 | 2657·00 | 2657.00 | 2647·00 |
| 21. (i) सामान्य शिक्षा, कला और संस्कृति सहित | 21. (i) General Education including Art and Culture | 5726·00 | 733·09 | 990·00 | 991·76 | 990·00 |
| (ii) खेल कूद | (ii) Sports | 286·00 | 46·12 | 60·00 | 64·00 | 60·00 |
| 22. तकनीकि शिक्षा | 22. Technical Education | 325·00 | 33·61 | 52·00 | 52·00 | 52·00 |
| 23. चिकित्सा तथा स्वास्थ्य | 23. Medical and Health | | | | | |
| (i) चिकित्सा शिक्षा | (i) Medical Education | 850·00 | 125·00 | 150·00 | 150·00 | 150·00 |
| (2) स्वास्थ्य (सफाई सहित) | (ii) Health (including Sanitation) | 3600·00 | 524·26 | 700·00 | 810·85 | 700·00 |
| (3) आयुर्वेद | (iii) Ayurveda | 300·00 | 29·31 | 50·00 | 50·00 | 50·00 |
| (4) कर्मचारी राज्य बीमा | (iv) Employees State Insurance | 50·00 | 2·29 | 5·00 | 5·00 | 5·00 |
| 24. जलपूर्ति तथा विकास | 24. Water Supply & Sewerage | 10750·00 | 1240·77 | 1200·00 | 1200·00 | 1400·00 |
| 25. आवास | 25. Housing | 2650·00 | 444·30 | 460·00 | 460·00 | 460·00 |

संख्या No. 31·1 (जारी—*contd.*)

(रु० लाखों में)
(Rs. in lakhs)

| क्रमांक Sr. No. | विकास का शीर्ष/उपशीर्ष Head/Sub-head of Development | | छठी पंच-वर्षीय योजना 1980—85 का अनुमोदित परिव्यय (1800 करोड़ रुपये) Sixth Five-Year Plan 1980—85 Agreed Outlay (Rs 1800 crores) | 1980—81 वास्तविक व्यय 1980-81 Actual Expenditure | 1981—82 अनुमोदित परिव्यय (290 करोड़ रु०) 1981-82 Approved Outlay (Rs 290 crores) | 1981—82 अनुमानित व्यय 1981-82 Anticipated Expenditure | 1982—83 अनुमोदित परिव्यय 1982-83 Approved Outlay |
|---|---|---|---|---|---|---|---|
| 1 | | 2 | 3 | 4 | 5 | 6 | 7 |
| 26. | पुलिस आवास | 26. Police Housing | 500·00 | 66·00 | 100·00 | 100·00 | 100·00 |
| 27. | शहरी विकास | 27. Urban Development— | | | | | |
| (i) | स्थानीय सरकार को वित्तीय सहायता | (i) Financial Assistance to Local Bodies | 320·00 | 77·00 | 20·00 | 20·00 | 20·00 |
| (ii) | शहरी यान्त्रिक विकास | (ii) Environmental Improvement of slums | 380·00 | 70·00 | 80·00 | 80·00 | 80·00 |
| 28. | संचार तथा प्रचार | 28. Information & Publicity | 150·00 | 12·97 | 25·00 | 25·00 | 25·00 |
| 29. | श्रम तथा श्रम कल्याण | 29. Labour and Labour Welfare | | | | | |
| (i) | श्रम कल्याण | (i) Labour Welfare | 25·00 | 2·14 | 4·00 | 4·00 | 4·00 |
| (ii) | रोजगार कार्यालय | (ii) Employment Exchanges | 26·00 | 5·44 | 10·00 | 10·00 | 10·00 |
| (iii) | औद्योगिक प्रशिक्षण | (iii) Industrial Training | 224·00 | 25·21 | 50·00 | 70·50 | 50·00 |
| 30. | अनुसूचित जातियों पिछड़े वर्गों का कल्याण | 30. Welfare of Scheduled Castes & Backward Classes | 825·00 | 180·53 | 180·00 | 179·00 | 180·00 |
| 31. | समाज कल्याण | 31. Social Welfare | 360·00 | 44·77 | 80·00 | 80·00 | 80·00 |
| 32. | आहार पुष्टि | 32. Nutrition | 400·00 | 41·47 | 80·00 | 67·00 | 80·00 |
| VI. | समाज व सामुदायिक सेवाएं | VI. Social and Community Services | 27747·00 | 3704·28 | 4296·00 | 4419·11 | 4496·00 |
| 33. | सचिवालय की आर्थिक सेवाएं (योजना मशीनरी सहित) | 33. Secretariat Economic Services (Planning machinery) | 50·00 | 6·50 | 9·00 | 9·00 | 9·00 |
| 34 | आर्थिक तथा सांख्यिकीय सलाह | 34. Economic Advice & Statistics | 34·00 | 4·50 | 8·00 | 8·00 | 8·00 |
| VII. | आर्थिक सेवाएं | VII. Economic Services | 84·00 | 11·00 | 17·00 | 17·00 | 17·00 |
| 35. | मुद्रण तथा लेखन | 35. Printing & Stationery | 245·00 | — | 52·00 | 52·00 | 52·00 |
| 36. | सामान्य प्रशासन | 36. General Administration | 1300·00 | 204·18 | 270·00 | 270·00 | 270·00 |
| VIII. | सामान्य सेवाएं | VIII. General Services | 1545·00 | 204·18 | 322·00 | 322·00 | 322·00 |
| | कुल जोड़ (I से VIII तक) | Grand Total (1 to VIII) | 180000·00 | 24600·92 | 29000·00 | 29002·97 | 31998·00 |

*Notes* :—During 1981-82 the following additional outlays have been provided for Drought Relief.

| | |
|---|---|
| 1. (a) Special Supplementary to National Rural Employment Programme | 180·00 |
| (b) Irrigation works | 40·00 |
| (c) Afforestation | 20·00 |
| 2. Subsidy on Agricultural inputs | 100·00 |
| 3. Acceleration of work on Scheme of supply of drinking water to 86 villages in the drought affected areas | 50·00 |
| | 390·00 |

## खण्ड XXXII

## कीमतें

इस खण्ड में चौदह सारणियां हैं, जिन में फसल कटाई कीमतें, थोक कीमतें, हरियाणा तथा भारत के महत्वपूर्ण नगरों के उपभोक्ता कीमत सूचकांक तथा वर्गों और उप-वर्गों का थोक कीमतों का अखिल भारतीय सूचकांक तथा हरियाणा में महत्वपूर्ण कृषि पदार्थों का थोक भावों का सूचकांक शामिल है।

सारणी 32.1—फसल कटाई कीमतें साप्ताहिक थोक कीमतों की औसत कीमतें हैं जो विभिन्न फसलों के काटने के शीघ्र बाद प्रत्येक जिले की कुछ मुख्य-मुख्य मंडियों में प्रचलित होती हैं। प्रत्येक फसल के लिये नियत अवधि सारणी के नीचे दी गई है।

सारणी 32.2—इस सारणी में दिये गये थोक कीमतों के आंकड़े महत्वपूर्ण मार्किट कमेटियों से प्राप्त साप्ताहिक थोक भावों की रिपोर्टों पर आधारित हैं। इसमें महत्वपूर्ण कृषि पदार्थों की वार्षिक थोक कीमतें दी गई हैं।

सारणी 32.3—अखिल भारतीय थोक कीमतों के यह सूचकांक भारत सरकार के औद्योगिक विकास मन्त्रालय के आर्थिक सलाहकार द्वारा संकलित किये जाते थे। यह 1952-53 वर्ष को आधार मान कर, सामान्य प्रयोजन सूचकांक हैं। इस सूचकांक में 112 वस्तुएं तथा मुख्य ग्रुपों में विभक्त 555 व्यक्तिगत आमंत्रित मूल्य शामिल हैं।

सारणी 32.4.—इस सारणी में भारत सरकार के औद्योगिक विकास मंत्रालय के आर्थिक सलाहकार द्वारा संकलित अखिल भारतीय थोक कीमतों के सूचकांक मुख्य वर्गों तथा उप-वर्गों में दिए गए हैं। इस नवीन क्रम का आधार वर्ष 1961-62 है। इस सूचकांक के संकलन में 139 वस्तुएं तथा 774 व्यक्तिगत आमंत्रित कीमतें शामिल हैं। वार्षिक सूचकांक मासिक सूचकांक का गणित औसत है।

सारणी 32.5—इस सारणी में अखिल भारतीय थोक कीमतों के सूचकांक दिये गये हैं। इस नवीन श्रृंखला का आधार वर्ष 1970-71 है। नवीन श्रृंखला में 360 वस्तुएं तथा 1275 आमन्त्रित कीमतें शामिल हैं।

सारणी 32.6—में हरियाणा सरकार के आर्थिक तथा सांख्यिकीय सलाहकार द्वारा पहले संकलित किये जाने वाले हरियाणा के पांच महत्वपूर्ण केन्द्रों के श्रमिक वर्ग उपभोक्ता सूचकांक दिए गए हैं।

सारणी 32.7.—इस सारणी में भारत सरकार की श्रम ब्यूरों द्वारा संकलित हरियाणा में कृषि मजदूरी सम्बन्धी उपभोक्ता कीमत सूचकांक दिए गए हैं।

सारणी 32.8—में भारत सरकार के श्रम ब्यूरो द्वारा पहले संकलित किए जाने वाले (आधार वर्ष 1949) अखिल भारतीय चुने केन्द्रों के कामगर श्रेणी के उपभोक्ता कीमत सूचकांक दिये गए हैं। आंकड़े भारत के रिज़र्व बैंक बुलिटनों से प्राप्त किए गए हैं।

सारणी 32.9—में केन्द्रीय सांख्यिकीय संगठन द्वारा बनाये गए चुने केन्द्रों के उपभोक्ता कीमत सूचकांक (आधार वर्ष 1960) जो कि शहरी अश्रमिक कर्मचारियों को सम्बोधित करते हैं, दिए गए हैं। वार्षिक सूचकांक मासिक सूचकांक के गणित औसत हैं।

सारणी 32.10—में भारत के चुने केन्द्रों के कामगर श्रेणी के उपभोक्ता कीमत सूचकांक (आधार वर्ष 1960) दिये गए हैं इनका संकलन श्रम ब्यूरो, भारत सरकार करता है। वार्षिक सूचकांक मासिक सूचकांक के गणित औसत हैं।

सारणी 32.11—यमुनानगर के कामगर वर्ग का उपभोक्ता कीमत सूचकांक (आधार वर्ष 1960) इस सारणी में दिया गया है।

सारणी 32.12—में अर्थ तथा सांख्यिकीय सलाहकार, हरियाणा द्वारा संकलित (आधार वर्ष 1966) हरियाणा के चार चुने केन्द्रों के कामगर श्रेणी के उपभोक्ता कीमत सूचकांक दिये गए हैं।

सारणी 32.13—में अर्थ तथा सांख्यिकीय सलाहकार हरियाणा द्वारा संकलित (आधार वर्ष 1972-73) पांच चुने हुए केन्द्रों तथा हरियाणा राज्य के कामगर श्रेणी के उपभोक्ता कीमत सूचकांक दिए गए हैं।

सारणी 32.14—में हरियाणा के 21 महत्वपूर्ण कृषि पदार्थों का थोक भावों का सूचकांक दिया गया है। इसका संकलन अर्थ तथा सांख्यिकीय संगठन, हरियाणा करता है।

## SECTION XXXII

## PRICES

This section consists of fourteen tables containing information on harvest prices, wholesale prices, consumer price index numbers for important towns of Haryana and India and All-India Index numbers of wholesale prices by groups and sub-groups and index number of wholesale prices of important agricultural commodities.

*Table* 32.1—Harvest prices are the average of weekly wholesale prices in certain selected markets in each district during the period, closely following, the harvesting of various crops. The period prescribed for each crop is shown below the table.

*Table* 32.2—Statistics of wholesale prices given in this table are based on weekly wholesale prices reports received from important market committees. Annual average wholesale prices of important agricultural commodities have been given therein.

*Table* 32.3—The All India Index Numbers of wholesale prices were compiled by the Economic Adviser, Ministry of Industrial Development, Government of India. It is a general purpose index with year 1952-53 as base. This Index includes 112 commodities and 555 individual quotations divided into main groups.

*Table* 32.4—In this table information regarding of All India Index numbers of wholesale prices compiled by the Economic Adviser, Ministry of Industrial Development, Government of India have been given. The base year of this series is 1961-62. 139 Commodities and 774 individual price quotations have been included for the compilation of these indices. Annual indices are arithmetic average of monthly indices.

*Table* 32.5—In this table information regarding new series of All India Index Numbers of wholesale prices with 1970-71 as base have been given. The revised series contain 360 commodities and 1275 price quotations.

*Table* 32.6—Gives information regarding consumer price index numbers of working class for 5 important centres of Haryana used to be compiled by the Economic and Statistical Adviser to Government, Haryana.

*Table* 32.7—Consumer Price Index Numbers for agricultural labourers in Haryana State as compiled by the Labour Bureau, Government of India, have been shown in this table.

*Table* 32.8—The All India working class consumer price index numbers (Base 1949) used to be compiled by Labour Bureau, Government of India are given in this table. The data have been taken from the Reserve Bank of India Bulletins.

*Table* 32.9—Gives consumer price index numbers for urban non-manual employees (Base year 1960) in respect of selected centres of India compiled by the Central Statistical Organisation. Annual indices are arithmetic average of monthly indices.

*Table* 32.10—Gives consumer price index numbers for working class in India on base year 1960. These indices are compiled by the Labour Bureau, Government of India. Annual indices are arithmetic average of monthly indices.

*Table* 32.11—The consumer price index numbers of working class at Yamunanagar (base year 1960) has been given in this table.

*Table* 32.12—Gives information regarding working class consumer Price Index Numbers for four selected centres of Haryana (Base year 1966) compiled by the Economic and Statistical Adviser to Government, Haryana.

*Table* 32.13—Gives information regarding Working Class Consumer Price Index number for five Selected Centres of Haryana and Haryana State (Base year 1972-73) compiled by the Economic and Statistical Adviser to Government, Haryana.

*Table* 32.14—In this table index numbers of wholesale prices of 21 important agricultural commodities of the Haryana State has been given. The indices are compiled by the Economic and Statistical Organisation, Haryana.

# कीमतें
# PRICES

## हरियाणा में फसल कटाई कीमतें
## Harvest Prices in Haryana

सं० No. 32.1

(रुपये प्रति क्विंटल)
(Rupees per quintal)

| फसलें | Crops | | वर्ष Year | | | | | | | | | | | | | |
|---|---|---|---|---|---|---|---|---|---|---|---|---|---|---|---|---|
| | | | 1966-67 | 1967-68 | 1968-69 | 1969-70 | 1970-71 | 1971-72 | 1972-73 | 1973-74 | 1974-75 | 1975-76 | 1976-77 | 1977-78 | 1978-79 | 1979-80 |
| 1 | 2 | | 3 | 4 | 5 | 6 | 7 | 8 | 9 | 10 | 11 | 12 | 13 | 14 | 15 | 16 |
| चावल (भूसा युक्त) | Rice (Unhusked) | ... | 38.50 | 47.57 | 54.35 | 51.73 | 53.00 | 52.24 | 57.72 | 73.92 | 91.00 | 74.76 | 77.25 | 78.85 | 82.82 | 96.45 |
| गेहूं | Wheat | ... | 96.74 | 74.24 | 79.17 | 77.85 | 74.55 | 79.57 | 79.23 | 120.79 | 108.90 | 104.77 | 116.31 | 116.41 | 117.43 | 124.52 |
| जौ | Barley | ... | 91.50 | 51.37 | 55.20 | 56.82 | 46.32 | 64.30 | 102.77 | 115.79 | 97.88 | 59.72 | 53.38 | 84.23 | 78.82 | 120.34 |
| ज्वार | Jowar | ... | 56.03 | 59.65 | 50.55 | 52.21 | 50.34 | 51.35 | 85.19 | 101.83 | 138.19 | 82.95 | 90.37 | 96.76 | 91.29 | 109.31 |
| बाजरा | Bajra | ... | 66.53 | 71.60 | 75.65 | 66.09 | 53.92 | 55.51 | 88.56 | 90.92 | 175.52 | 84.20 | 87.14 | 119.07 | 87.91 | 114.85 |
| मक्की | Maize | ... | 75.39 | 73.65 | 60.24 | 56.94 | 52.03 | 54.57 | 74.28 | 93.60 | 159.82 | 80.84 | 90.89 | 116.80 | 111.04 | 118.20 |
| चने | Gram | ... | 100.77 | 69.40 | 97.34 | 89.67 | 79.68 | 100.19 | 145.43 | 197.72 | 190.17 | 102.33 | 143.90 | 166.51 | 177.80 | 264.25 |
| सरसों | Rapeseed | ... | 164.62 | 134.05 | 146.43 | 160.10 | 153.58 | 168.89 | 212.87 | 312.91 | 239.40 | 174.14 | 359.10 | 309.68 | 300.08 | 400.49 |
| तोरिया | Toria | ... | 162.35 | 110.87 | 131.96 | 147.25 | 167.08 | 150.26 | 166.95 | 290.89 | 225.58 | 158.31 | 349.33 | 295.08 | 249.03 | 334.00 |
| गुड़ | Gur | ... | 90.32 | 161.90 | 108.04 | 61.54 | 66.48 | 114.44 | 142.03 | 139.26 | 134.97 | 109.12 | 123.99 | 104.08 | 76.97 | 203.16 |
| कपास देसी (बिना बेली) | Cotton Desi (Unginned) | ... | 109.84 | 118.92 | 132.66 | 140.78 | 179.30 | 149.43 | 146.92 | 225.00 | 272.31 | 192.20 | 344.13 | 353.85 | 277.26 | 276.06 |
| तम्बाकू | Tobacco | ... | 250.00 | 290.00 | 300.77 | 291.88 | 291.18 | 297.50 | 325.00 | 301.46 | 432.50 | 362.50 | .. | .. | .. | .. |

टिप्पणी:—प्रत्येक फसल के लिये नियत समय—
*Note.*—Period prescribed for each crop is noted against it :—

| | | |
|---|---|---|
| 1 | चावल (भूसा युक्त) | अक्तूबर-नवम्बर |
| 2 | गेहूं, चने तथा जौ | मई-जून |
| 3 | ज्वार, बाजरा, मक्की | नवम्बर-दिसम्बर |
| 4 | सरसों | अप्रैल-मई |
| 5 | तोरिया | जनवरी-फरवरी |
| 6 | गुड़ | दिसम्बर-फरवरी |
| 7 | कपास (बिना बेली हुई) | नवम्बर-जनवरी |
| 8 | तम्बाकू | जुलाई-अगस्त |

| | | |
|---|---|---|
| 1 | Rice (unhusked) | ... October-November |
| 2 | Wheat, Gram and Barley | ... May-June |
| 3 | Jowar, Bajra, Maize | ... November-December |
| 4 | Rape-seed | ... April-May |
| 5 | Toria | ... January-February |
| 6 | Gur | ... December—February |
| 7 | Cotton (unginned) | ... November—January |
| 8 | Tobacco | ... July—August |

प्राप्ति स्थान :—अर्थ तथा सांख्यिकीय संगठन, हरियाणा ।
*Source* :—Economic and Statistical Organisation, Haryana.

**PRICES**

## हरियाणा में वार्षिक थोक कीमतें

## ANNUAL WHOLESALE PRICES IN HARYANA

(महत्वपूर्ण मार्किटों से औसत साप्ताहिक आंमत्रित मूल्य)

**(Average of Weekly Quotations from Important Markets)**

संख्या No. 32·2

(रुपये प्रति क्विंटल)
(Rupees Per quintal)

| वस्तु | Commodity | | 1966 | 1967 | 1968 | 1969 | 1970 | 1971 | 1972 | 1973 | 1974 | 1975 | 1976 | 1977 | 1978 | 1979 | 1980 |
|---|---|---|---|---|---|---|---|---|---|---|---|---|---|---|---|---|---|
| गेहूं (दड़ा) | Wheat (Dara) | ... | 69·18 | 100.37 | 80.34 | 85·25 | 83.14 | 77·50 | 84.13 | 86.84 | 126·17 | 121·54 | 109·12 | 122·27 | 122.00 | 124.73 | 131.70 |
| चने | Gram | ... | 69.16 | 101.18 | 80·39 | 95.59 | 93·77 | 83·32 | 109.28 | 163.16 | 219·82 | 187·58 | 122·37 | 152.38 | 191.84 | 190.85 | 292.92 |
| जौ | Barley | ... | 65.91 | 87.46 | 52.62 | 54·28 | 53·20 | 45·55 | 67.37 | 105.09 | 125·43 | 93·60 | 62·12 | 90·85 | 86.22 | 89.94 | 117.13 |
| चावल (भूसायुक्त) बेगमी | Rice unhusked (Begmi) | ... | 37.55 | 49.82 | 53·63 | 55·72 | 55·98 | 55·18 | 58.29 | 68.39 | 91.18 | 89·30 | 81·68 | 83.96 | 81.96 | 86.88 | 100.05 |
| चावल (भूसा रहित) | Rice husked | ... | 74.81 | 97·57 | 104.94 | 109.20 | 106·23 | 100·61 | 111.50 | 145.20 | 201·27 | 229·04 | 161·61 | 173.50 | 164.50 | 197.50 | .. |
| मक्की | Maize | ... | 57.05 | 90·22 | 59.44 | 60·10 | 61·92 | 54·63 | 72.65 | 84.52 | 135·13 | 120·18 | 82·88 | 109·69 | 107.63 | 112.92 | 126.36 |
| बाजरा | Bajra | ... | 55.74 | 85 16 | 67·04 | 75·39 | 66·75 | 48·25 | 72.78 | 108.62 | 128·96 | 151·96 | 75·45 | 103·47 | 90.02 | 91.11 | 121.45 |
| ज्वार | Jowar | ... | 58.24 | 78.81 | 54.70 | 53·59 | 58·94 | 53·65 | 81.80 | 112.89 | 147·55 | 118·84 | 100·71 | 120.22 | 109.67 | 117.94 | 121.98 |
| गुड़ | Gur | ... | 51.25 | 163.30 | 187.97 | 86·91 | 61.90 | 91·73 | 157.16 | 151.08 | 141·10 | 159·63 | 149·12 | 135.00 | 80.98 | 134.88 | 327.42 |
| सिसामम (तिल) | Sesamum (Til) | ... | 177.54 | 202.86 | 191·94 | 209·40 | 239·74 | 224·78 | 237.90 | 308.53 | 374.63 | 356·03 | 353·23 | 406.30 | 373.00 | 401·17 | .. |
| तोरिया | Toria | ... | 135.21 | 170.54 | 131·13 | 147·16 | 159.70 | 159·50 | 160.70 | 211.78 | 297.63 | 193·34 | 192·40 | 338·37 | 285.86 | 289.06 | 377.98 |
| सरशफ (सरसों) | Sarshaf (Sarson) | ... | 144·06 | 172.27 | 139.32 | 157·79 | 177·31 | 171·73 | 182.00 | 239.40 | 324·54 | 215·21 | 217·43 | 380.73 | 312·11 | 317.55 | 423.82 |
| अलसी | Linseed | ... | 132.50 | 164.88 | 110·04 | 123·66 | 143·03 | 147·76 | 148.76 | 190.01 | 253.37 | 178·86 | 210·04 | 337.00 | 267.50 | 339.50 | .. |
| कपास देसी (बिना बेली) | Cotton Desi (un-ginned) | ... | 102.87 | 117.13 | 116·73 | 136·08 | 153·49 | 165·75 | 128.43 | 163.58 | 282·38 | 213·02 | 239·32 | 297·60 | 296.75 | 283.93 | 302.96 |
| कपास देसी (बेली) | Cotton Desi (ginned) | ... | 174.72 | .. | 242.05 | 269·70 | 313·27 | 384·56 | 308.39 | 322.56 | 523·07 | 425·17 | 567·48 | 335.00 | 567.95 | 612.50 | 608.33 |
| अमरीकन कपास (बिना बेली) | Cotton American (unginned) | ... | 125.37 | 169.00 | 139.44 | 152·73 | 195·29 | 212·51 | 166.67 | 208.16 | 334·73 | 254·48 | 310·06 | 352.10 | 306.01 | 311.28 | 359.96 |
| अमरीकन कपास (बेली) | Cotton American (ginned) | ... | .. | .. | .. | 342·18 | 346 55 | 437·83 | 358.90 | 384.79 | 515·83 | 486·46 | 630·00 | 760.00 | .. | .. | 650.00 |
| कपास के बीज | Cotton-seed | ... | 71.88 | 83.91 | 70·75 | 91·58 | 95.81 | 93·15 | 91.83 | 129.50 | 181·79 | 158·01 | 145·85 | 181.76 | 168.71 | 183.38 | 206.10 |
| तम्बाकू के पत्ते (सूखे) | Tobacco leaf (dry) | ... | 252.25 | 290.33 | 306·15 | 299·61 | 294·36 | 298·16 | 321.11 | 330.88 | 422.21 | 330·00 | 535·13 | 595.13 | 400.00 | .. | 376.67 |
| भूसा (गेहूं के तिनके) | Bhusa (wheat-straw) | ... | 10.88 | 10.80 | 9.08 | 10·02 | 11·99 | 10·92 | 14.57 | 16.60 | 19·59 | 23·29 | 21·15 | 18.12 | 20·03 | 19.70 | 20.28 |
| घी | Ghee | ... | 1,031.90 | 1,160.90 | 1,241.90 | 1,351.06 | 1,497.92 | 1,552.66 | 1,495.40 | 1,858.15 | 2,482.88 | 2,291·35 | 2,328·00 | 2,360.00 | 2,650·00 | .. | .. |

प्राप्ति स्थान :—आर्थिक तथा सांख्यिकीय संगठन, हरियाणा।

*Source*:—Economic and Statistical Organisation, Haryana.

# कीमतें

# PRICES

## थोक कीमतों का अखिल भारतीय सूचकांक वर्गानुसार

## All India Index Numbers of Wholesale Prices by Groups

(आधार Base 1952-53=100)

सं० No. 32·3

| ब्यौरा | Particulars | भार Weights | 1955-56 | 1960-61 | 1965-66 | 1966-67 | 1967-68 | 1968-69 |
|---|---|---|---|---|---|---|---|---|
| | 1 | 2 | 3 | 4 | 5 | 6 | 7 | 8 |
| क—(1) सभी वस्तुएं | A—(I) All commodities ... | 1,000 | 92·5 | 124.9 | 165.1 | 191.3 | 212.4 | 210.2 |
| (2) खाद्य वस्तुएं | (2) Food articles ... | 504 | 86.6 | 120.0 | 168.8 | 199.9 | 242.2 | 231·3 |
| (3) पेय तथा तम्बाकू | (3) Liquor and Tobacco ... | 21 | 81.0 | 109.9 | 136.6 | 130.3 | 136.6 | 212·1 |
| (4) ईंधन, बिजली, रोशनी तथा चिकनाई वाले पदार्थ | (4) Fuel, Power, Light and Lubricants | 30 | 95.2 | 120.0 | 153.0 | 169.7 | 184.5 | 192·5 |
| (5) औद्योगिक कच्चा माल | (5) Industrial Raw materials... | 155 | 99.0 | 145.4 | 189.1 | 228.7 | 219.1 | 222.7 |
| (6) निर्मित पदार्थ | (6) Manufactures— | | | | | | | |
| (i) जोड़ | (i) Total ... | 290 | 99·7 | 123.9 | 149.2 | 163.0 | 165.5 | 168.0 |
| (ii) मध्यवर्ती पदार्थ | (ii) Intermediate Products ... | 41 | 100·1 | 130.6 | 172.3 | 204.5 | 211.7 | 202·6 |
| (iii) तैयार शुदा पदार्थ | (iii) Finished Products ... | 249 | 99.6 | 122.8 | 145.4 | 156.1 | 157.9 | 163.2 |
| (ख) कृषि पदार्थ* | B—Agricultural commodities*... | 461 | 88·0 | 123.8 | 169.3 | 199.0 | 220.8 | 217.0 |

प्राप्ति स्थान:—रिजर्व बैंक आफ इंडिया बुलिटिन।
*Source* : Reserve Bank of India Bulletins.

*चावल, गेहूं, ज्वार, बाजरा, जौ, मक्की, रागी, चने, अन्य दालें आलू, प्याज, संगतरे, केले, चिलगोजा, चाय, काफी, मसाला, मोटी इलायची सुपारी, तम्बाकू कच्चा, कपास, कच्ची पटसन, कच्ची भांग, कच्ची मूंगफली, अलसी, कास्टर के बीज, जिंजाली के बीज, सरसों के बीज, कपास के बीज, खोपरा, चमड़ा रंगने का सामान, गन्ना, रबड़, शहतीर और बांस के सूचकांक के आधार पर निकाली गई श्रृंखला।

*Derived series based on weighted average of the indices of rice, wheat, jowar, bajra, barley, maize, ragi, gram, other pulses potatoes, onion, oranges, bananas, cashewnuts, tea, coffee, spices and condiments, betelnuts, tobacco raw, cotton raw, jute raw hemp groundnuts, linseed, castor seed, gingilisseed, rape seed, cotton seed, copra, tanning materials, sugarcane, rubber, logs, timber and bamboos.

टिप्पणी—वार्षिक सूचकांक 12 महीनों की औसत पर आधारित है।
*Note.*—Yearly Indices are based on the average of twelve months.

## कीमतें
## PRICES

### वर्गों में थोक कीमतों का अखिल भारतीय सूचकांक—नई श्रेणी
### All India Index Numbers of Wholesale Prices by Groups—New Series

संख्या No. 32.4

(आधार Base 1961-62=100)

| वर्ग | Group | भार Weight | 1965-66 | 1966-67 | 1967-68 | 1968-69 | 1969-70 | 1970-71 | 1971-72 | 1972-73 | 1973-74 | 1974-75 | 1975-76 | 1976-77 |
|---|---|---|---|---|---|---|---|---|---|---|---|---|---|---|
| 1 | | 2 | 3 | 4 | 5 | 6 | 7 | 8 | 9 | 10 | 11 | 12 | 13 | 14 |
| 1—सभी वस्तुएं | 1. All Commodities | 1,000 | 131·6 | 149·9 | 167·3 | 165·4 | 171·6 | 181.1 | 188·4 | 207·1 | 254.2 | 313·0 | 302·8 | 310·7 |
| 2—खादय वस्तुएं | 2. Food Articles— | | | | | | | | | | | | | |
| (1) जोड़ | (1) Total | 413 | 144·6 | 171·1 | 207·8 | 196·9 | 196·8 | 203.9 | 210·3 | 239·5 | 295.6 | 364·0 | 347·7 | 340·7 |
| (2) अनाज | (2) Food grains | 148 | 154·3 | 182·6 | 228·4 | 201·0 | 208·2 | 206.8 | 214·9 | 247·5 | 296·0 | 401·5 | 358·2 | 314·7 |
| 3—पेय तथा तम्बाकू | 3. Liquor and Tobacco | 25 | 133·2 | 134·1 | 152·0 | 192·5 | 195·0 | 184.9 | 194·8 | 233·0 | 251·2 | 305·4 | 318·6 | 333·4 |
| 4—ईंधन, बिजली, रोशनी तथा चिकनाई वाले पदार्थ | 4. Fuel, Power, Light and Lubricants | 61 | 124·1 | 134.5 | 142·0 | 148·6 | 155·1 | 161.8 | 172·1 | 180·7 | 215.1 | 316·4 | 351·8 | 371·2 |
| 5—औद्योगिक कच्चा माल | 5. Industrial Raw Materials | 121 | 132·8 | 158·4 | 156·4 | 157·3 | 180·1 | 197.3 | 191·0 | 204·0 | 299·2 | 328·0 | 268·7 | 318·6 |
| 6—रसायनिक | 6. Chemicals | 7 | 125·9 | 144·1 | 157·4 | 169·1 | 183·8 | 188.0 | 197·0 | 200·8 | 219·8 | 301·3 | 324·4 | 291·8 |
| 7—मशीनरी तथा यातायात उपकरण | 7. Machinery and Transport Equipment | 79 | 117·7 | 126·5 | 131·9 | 132·6 | 136·4 | 148.0 | 159·0 | 168·2 | 183.6 | 241·9 | 261·7 | 257·8 |
| 8—निर्मित पदार्थ | 8. Manufactures— | | | | | | | | | | | | | |
| (1) जोड़ | (1) Total | 294 | 118·1 | 127·5 | 131·1 | 132·7 | 143·5 | 154.9 | 167·1 | 176·7 | 205·6 | 254·5 | 252·9 | 265·6 |
| (2) मध्यवर्ती पदार्थ | (2) Intermediate Products | 57 | 124·8 | 140·0 | 146·7 | 144·6 | 160·1 | 178.7 | 196·7 | 212·3 | 268·0 | 320·1 | 305·9 | 332·9 |
| (3) तैयार पदार्थ | (3) Finished Products | 237 | 116·5 | 124·4 | 127·3 | 129·8 | 139·5 | 149.2 | 159·9 | 168·0 | 190·4 | 238·6 | 240·1 | 249·3 |
| ख—कृषि पदार्थ* | B— Agricultural Commodities* | 332 | 141·7 | 166·6 | 188·2 | 179·4 | 194·8 | 201.0 | 199·6 | 219·7 | 280.6 | 351·2 | 311·4 | .. |

प्राप्ति स्थान:—रिजर्व बैंक आफ इण्डिया बुलेटिन ।
*Source* :—Reserve Bank of India Bulletins.

*निकाले गए क्रम— Derived Series*
टिप्पणी:—वार्षिक सूचकांक अप्रैल से मार्च 12 महीनों की औसत है।
*Note*—Annual indices are the average of 12 months from April to March.

# कीमतें

# PRICES

## थोक कीमतों का अखिल भारतीय सूचकांक

## All India Index Numbers of Wholesale Prices

संख्या No. 32·5 | आधार (Base : 1970-71=100)

| मास | Month | सूचकांक Index Numbers | | | | | | | | | |
|---|---|---|---|---|---|---|---|---|---|---|---|
| | | 1972 | 1973 | 1974 | 1975 | 1976 | 1977 | 1978 | 1979 | 1980 | 1981 |
| 1 | | 2 | 3 | 4 | 5 | 6 | 7 | 8 | 9 | 10 | 11 |
| जनवरी | January ... | 107·0 | 118·5 | 149·3 | 176·9 | 166·4 | 178·8 | 184·4 | 185·6 | 224.0 | 262·8 |
| फरवरी | February ... | 107·0 | 120·6 | 151·8 | 176·0 | 164·8 | 182·7 | 181·5 | 184·6 | 230.2 | 268·2 |
| मार्च | March ... | 108·1 | 121·9 | 157·5 | 174·6 | 162·6 | 182·9 | 181·8 | 189·0 | 232.6 | 269·5 |
| अप्रैल | April ... | 108·7 | 123·8 | 161·8 | 175·4 | 166·2 | 184·1 | 181·2 | 195·3 | 234.1 | 274·6 |
| मई | May ... | 109·7 | 128·3 | 166·4 | 178·2 | 169·3 | 187·4 | 182·2 | 197·9 | 239.9 | 276·9 |
| जून | June ... | 112·1 | 131·3 | 170·9 | 177·8 | 171·5 | 188·3 | 184·7 | 201·9 | 247.1 | 278·9 |
| जुलाई | July ... | 114·6 | 135·5 | 176·6 | 176·0 | 177·6 | 188·7 | 186·8 | 211·3 | 257.3 | 283·7 |
| अगस्त | August ... | 117·4 | 137·0 | 179·7 | 177·6 | 178·5 | 188·4 | 186·9 | 218·1 | 259.0 | 287·4 |
| सितम्बर | September ... | 117·1 | 136·5 | 182·0 | 177·5 | 179·5 | 188·2 | 186.2 | 220·9 | 262.5 | 284·5 |
| अक्तूबर | October ... | 118·3 | 139·2 | 180·2 | 177·2 | 177·7 | 185·2 | 187.5 | 221·6 | 264.5 | 283·5 |
| नवम्बर | November ... | 118·0 | 143·5 | 177·6 | 173·5 | 176·8 | 184·4 | 187.5 | 221·7 | 258.6 | 279·8 |
| दिसम्बर | December ... | 118·4 | 143·0 | 176·5 | 169·1 | 177·3 | 185·5 | 184.8 | 224·1 | 256.7 | 277·3 |

नोट:—मार्च 1981 से आंकड़े अनन्तिम हैं ।

*Note* :—Data from March, 1981 onwards are provisional.

प्राप्ति स्थान :—अर्थ सलाहकार, उद्योग मन्त्रालय, भारत सरकार, नई दिल्ली ।

*Source* :—Economic Adviser, Ministry of Industry, Government of India, New Delhi.

## कीमतें
## PRICES

### हरियाणा के महत्वपूर्ण केन्द्रों के लिये कामगरों का उपभोक्ता कीमतों का सूचकांक (पुरानी श्रेणी)
### Consumer Price Index Numbers of Working Class for important Centres of Haryana (old Series)

सं० No. 32.6

(आधार Base : 1950-51=100)

| केन्द्र | Centre | | खाद्य Food | | | |
|---|---|---|---|---|---|---|
| | | | 1956-57 | 1960-61 | 1965-66 | 1966-67 |
| भिवानी | Bhiwani | ... | 101 | 109 | 152 | 199 |
| रिवाड़ी | Rewari | ... | 104 | 126 | 167 | 214 |
| पानीपत | Panipat | ... | 92 | 103 | 141 | 186 |
| अम्बाला छावनी | Ambala Cantt. | ... | 98 | 108 | 156 | 200 |
| सूरजपुर* | Surajpur* | ... | 115 | 135 | 183 | 227 |

| केन्द्र | Centre | | सामान्य General | | | |
|---|---|---|---|---|---|---|
| | | | 1956-57 | 1960-61 | 1965-66 | 1966-67 |
| भिवानी | Bhiwani | ... | 105 | 123 | 163 | 199 |
| रिवाड़ी | Rewari | ... | 104 | 125 | 165 | 199 |
| पानीपत | Panipat | ... | 97 | 113 | 148 | 181 |
| अम्बाला छावनी | Ambala Cantt. | ... | 100 | 114 | 161 | 194 |
| सूरजपुर* | Surajpur* | ... | 112 | 128 | 170 | 212 |

*आधार Base : 1955-56=100.

प्राप्ति स्थान :—अर्थ तथा सांख्यिकीय संगठन, हरियाणा
*Source* :—Economic and Statistical Organisation, Haryana.

कीमतें
**PRICES**

पंजाब और हरियाणा राज्यों में कृषि मजदूरों के लिये उपभोक्ता कीमत सूचकांक

**Consumer Price Index Number for Agricultural Labourers in Punjab and Haryana States***

सं० No. 32.7 (आधार Base : 1960-61=100)

| वर्ष / मास | Year / Month | | खाद्य Food | सामान्य General |
|---|---|---|---|---|
| | 1966 | ... | 158 | 148 |
| | 1967 | ... | 218 | 194 |
| | 1968 | ... | 213 | 191 |
| | 1969 | ... | 212 | 193 |
| | 1970 | ... | 217 | 196 |
| | 1971 | ... | 212 | 195 |
| | 1972 | ... | 240 | 220 |
| | 1973 | ... | 268 | 243 |
| | 1974 | ... | 347 | 312 |
| | 1975 | ... | 362 | 329 |
| | 1976 | ... | 316 | 296 |
| | 1977 | ... | 351 | 325 |
| | 1978 | ... | 356 | 332 |
| | 1979 | ... | 377 | 349 |
| | 1980 | ... | 451 | 409 |
| | 1981 | ... | 507 | 456 |
| 1981 | | | | |
| जनवरी | January | ... | 481 | 433 |
| फरवरी | February | ... | 487 | 439 |
| मार्च | March | ... | 486 | 438 |
| अप्रैल | April | ... | 497 | 447 |
| मई | May | ... | 495 | 446 |
| जून | June | ... | 499 | 449 |
| जुलाई | July | ... | 505 | 454 |
| अगस्त | August | ... | 513 | 461 |
| सितम्बर | September | ... | 525 | 471 |
| अक्तूबर | October | ... | 532 | 477 |
| नवम्बर | November | ... | 542 | 485 |
| दिसम्बर | December | ... | 523 | 472 |

प्राप्ति स्थान :—श्रम ब्यूरो, भारत सरकार, शिमला ।
*Source* :—Labour Bureau, Govt. of India, Simla.

*दिल्ली और हिमाचल प्रदेश सहित ।
*Including Delhi and Himachal Pradesh.

# कीमतें
# PRICES

## भारत में कामगर श्रेणी का उपभोक्ता कीमत सूचकांक
## Consumer Price Index Numbers for Working Class in India

संख्या No. 32.8

आधार वर्ष 1949=100
Base Year 1949=100

| वर्ष<br>Year | अखिल भारत सूचकांक<br>All India Index Numbers |
|---|---|
| 1 | 2 |
| 1960-61 | 124 |
| 1965-66 | 169 |
| 1966-67 | 191 |
| 1967-68 | 213 |
| 1968-69 | 212 |
| 1969-70 | 215 |
| 1970-71 | 226 |
| 1971-72 | 233 |
| 1972-73 | 251 |
| 1973-74 | 304 |
| 1974-75 | 386 |
| 1975-76 | 380 |
| 1976-77 | 366 |
| 1977-78 | 394 |
| 1978-79 | 403 |
| 1979-80 | 437 |
| 1980-81 | 487 |

प्राप्ति स्थान :—रिजर्व बैंक आफ इण्डिया बुलेटन ।
*Source* : Reserve Bank of India Bulletins.

कीमत
PRICES

## शहरी गैर-मजदूरों का उपभोक्ता कीमत सूचकांक
## Consumer Price Index Numbers for Urban Non-Manual Employees

सं० No. 32.9 (आधार Base : 1960=100)

| केन्द्र | Centre | 1966-67 | 1967-68 | 1968-69 | 1969-70 | 1970-71 | 1971-72 | 1972-73 | 1973-74 | 1974-75 | 1975-76 | 1976-77 | 1977-78 | 1978-79 | 1979-80 | 1980-81 |
|---|---|---|---|---|---|---|---|---|---|---|---|---|---|---|---|---|
| 1 | | 2 | 3 | 4 | 5 | 6 | 7 | 8 | 9 | 10 | 11 | 12 | 13 | 14 | 15 | 16 |
| अखिल भारत* | All India* | 146 | 159 | 161 | 167 | 174 | 180 | 192 | 221 | 270 | 277 | 277 | 296 | 306 | 330 | 369 |
| बम्बई | Bombay | 142 | 153 | 156 | 162 | 168 | 172 | 183 | 204 | 241 | 246 | 255 | 269 | 285 | 315 | 347 |
| दिल्ली-नई दिल्ली | Delhi-New Delhi | 142 | 154 | 162 | 168 | 174 | 180 | 190 | 217 | 262 | 273 | 274 | 291 | 303 | 321 | 352 |
| कलकत्ता | Calcutta | 139 | 152 | 156 | 162 | 170 | 174 | 180 | 204 | 238 | 243 | 251 | 265 | 279 | 297 | 331 |
| मद्रास | Madras | 147 | 154 | 154 | 161 | 175 | 188 | 203 | 231 | 291 | 306 | 294 | 311 | 321 | 350 | 390 |
| हैदराबाद सिकंदराबाद | Hyderabad Secunderabad | 146 | 155 | 159 | 167 | 174 | 180 | 195 | 223 | 270 | 283 | 282 | 305 | 318 | 346 | 388 |
| बंगलौर | Bangalore | 145 | 156 | 160 | 164 | 172 | 180 | 194 | 228 | 272 | 284 | 286 | 306 | 309 | 343 | 381 |
| लखनऊ | Lucknow | 146 | 159 | 156 | 161 | 166 | 174 | 185 | 215 | 265 | 270 | 274 | 297 | 305 | 331 | 360 |
| अहमदाबाद | Ahmedabad | 146 | 160 | 162 | 168 | 171 | 174 | 188 | 222 | 271 | 272 | 262 | 291 | 298 | 320 | 351 |
| जयपुर | Jaipur | 150 | 162 | 168 | 176 | 183 | 188 | 205 | 244 | 308 | 311 | 312 | 334 | 338 | 361 | 407 |
| पटना | Patna | 160 | 179 | 174 | 180 | 191 | 190 | 199 | 229 | 286 | 284 | 282 | 299 | 308 | 329 | 362 |
| श्रीनगर | Srinagar | 143 | 160 | 167 | 174 | 184 | 191 | 200 | 215 | 262 | 280 | 300 | 319 | 344 | 365 | 407 |
| त्रिवेन्द्रम | Trivandrum | 146 | 165 | 168 | 172 | 178 | 184 | 198 | 231 | 280 | 297 | 301 | 309 | 319 | 349 | 406 |
| कटक-भवनेश्वर | Cuttack-Bhubaneshwar | 154 | 164 | 167 | 169 | 176 | 184 | 196 | 221 | 266 | 270 | 272 | 290 | 301 | 329 | 362 |
| भोपाल | Bhopal | 144 | 166 | 166 | 170 | 180 | 188 | 204 | 238 | 295 | 296 | 295 | 318 | 319 | 340 | 388 |
| चण्डीगढ़ | Chandigarh | 143 | 155 | 164 | 171 | 178 | 183 | 194 | 217 | 265 | 278 | 284 | 299 | 308 | 327 | 364 |
| शीलौंग | Shillong | 134 | 155 | 163 | 164 | 166 | 175 | 183 | 208 | 257 | 274 | 268 | 284 | 296 | 322 | 363 |

*45 नगरों तथा कस्बों के सूचकांको पर आधारित।
*Based on indices of 45 cities and towns.

प्राप्तिस्थान:—केन्द्रीय सांख्यिकीय संगठन।
*Source* :—Central Statistical Organisation.

# कीमतें
# PRICES

## भारत में कामगर श्रेणी का उपभोक्ता कीमत सूचकांक
## Consumer Price Index Numbers for Working Class in India

(आधार वर्ष : 1960=100)
(Base year : 1960=100)

सं० No. 32·10

| केन्द्र | Centre | 1966-67 | 1967-68 | 1968-69 | 1969-70 | 1970-71 | 1971-72 | 1972-73 | 1973-74 | 1974-75 | 1975-76 | 1976-77 | 1977-78 | 1978-79 | 1979-80 | 1980-81 |
|---|---|---|---|---|---|---|---|---|---|---|---|---|---|---|---|---|
| 1 | | 2 | 3 | 4 | 5 | 6 | 7 | 8 | 9 | 10 | 11 | 12 | 13 | 14 | 15 | 16 |
| अखिल भारत* | All India* | — | — | — | 177 | 186 | 192 | 207 | 250 | 317 | 313 | 301 | 324 | 331 | 360 | 401 |
| अहमदाबाद | Ahmedabad | 148 | 168 | 165 | 169 | 176 | 181 | 198 | 245 | 305 | 293 | 281 | 310 | 323 | 348 | 376 |
| अजमेर | Ajmer | 156 | 176 | 178 | 180 | 185 | 190 | 214 | 257 | 302 | 305 | 303 | 335 | 341 | 365 | 423 |
| बम्बई | Bombay* | 147 | 162 | 167 | 175 | 182 | 190 | 203 | 233 | 289 | 300 | 298 | 318 | 325 | 359 | 400 |
| बंगलौर | Bangalore | 159 | 172 | 180 | 183 | 186 | 194 | 212 | 265 | 318 | 332 | 321 | 342 | 339 | 376 | 434 |
| कलकत्ता | Calcutta | 148 | 163 | 170 | 172 | 182 | 187 | 197 | 228 | 288 | 287 | 297 | 320 | 331 | 351 | 382 |
| देहली | Delhi | 152 | 172 | 178 | 185 | 199 | 211 | 222 | 265 | 337 | 333 | 332 | 358 | 368 | 389 | 426 |
| हैदराबाद शहर | Hydrabad | 158 | 167 | 173 | 185 | 189 | 195 | 211 | 251 | 304 | 316 | 308 | 337 | 341 | 368 | 406 |
| जमशेदपुर | Jamshedpur | 158 | 183 | 171 | 170 | 183 | 187 | 202 | 249 | 313 | 293 | 288 | 316 | 322 | 349 | 383 |
| कानपुर | Kanpur | 153 | 174 | 174 | 182 | 190 | 196 | 212 | 251 | 323 | 299 | 294 | 330 | 337 | 357 | 396 |
| नागपुर | Nagpur | 148 | 164 | 165 | 176 | 187 | 192 | 203 | 256 | 314 | 326 | 297 | 315 | 325 | 354 | 398 |
| शोलापुर | Sholapur | 150 | 165 | 167 | 176 | 185 | 198 | 216 | 277 | 325 | 342 | 308 | 326 | 343 | 372 | 411 |

*50 केन्द्रों के सूचकांकों पर आधारित ।
*Based on indices of 50 centres.

प्राप्ति स्थान:—रिज़र्व बैंक आफ इंडिया बुलिटिन
*Source* :—Reserve Bank of India Bulletins.

# कीमतें
# PRICES

## यमुनानगर में कामगर श्रेणी का उपभोक्ता कीमत सूचकांक
## Consumre Price Index Numbers of Working Class at Yamunanagar

सं० No. 32·11

(आधार वर्ष : 1960=100)
(Base year : 1960=100)

| वर्ष / मास | Year / Month | | सामान्य General |
|---|---|---|---|
| | 1961 | ... | 102 |
| | 1962 | ... | 104 |
| | 1963 | ... | 108 |
| | 1964 | ... | 123 |
| | 1965 | ... | 134 |
| | 1966 | ... | 153 |
| | 1967 | ... | 186 |
| | 1968 | ... | 185 |
| | 1969 | ... | 190 |
| | 1970 | ... | 193 |
| | 1971 | ... | 199 |
| | 1972 | ... | 212 |
| | 1973 | ... | 243 |
| | 1974 | ... | 314 |
| | 1975 | ... | 326 |
| | 1976 | ... | 313 |
| | 1977 | ... | 344 |
| | 1978 | ... | 358 |
| | 1979 | ... | 373 |
| | 1980 | ... | 420 |
| | 1981 | ... | 470 |
| जनवरी | 1981 January | ... | 439 |
| फरवरी | February | ... | 449 |
| मार्च | March | ... | 457 |
| अप्रैल | April | ... | 467 |
| मई | May | ... | 456 |
| जून | June | ... | 468 |
| जुलाई | July | ... | 477 |
| अगस्त | August | ... | 481 |
| सितम्बर | September | ... | 480 |
| अक्तूबर | October | ... | 488 |
| नवम्बर | November | ... | 493 |
| दिसम्बर | December | ... | 487 |

प्राप्ति स्थान :—श्रम ब्यूरो, भारत सरकार, शिमला।
*Source*:—Labour Bureau, Government of India, Simla.

# कीमतें
# PRICES

## हरियाणा के महत्वपूर्ण केन्द्रों के लिये कामगर श्रेणी उपभोक्ता कीमत सूचकांक
## Consumer Price Index Numbers of Working Class for Important Centres of Haryana

संख्या No. 32.12

(आधार वर्ष : 1966=100)
(Base year : 1966=100)

| वर्ष / मास | Year / Month | भिवानी Bhiwani | | फरीदाबाद Faridabad | | सोनीपत Sonepat | | सुरजपुर पिंजोर Surajpur-Pinjore | |
|---|---|---|---|---|---|---|---|---|---|
| | | खाद्य Food | सामान्य General | खाद्य Food | सामान्य General | खाद्य Food | सामान्य General | खाद्य Food | सामान्य General |
| | 1 | 2 | 3 | 4 | 5 | 6 | 7 | 8 | 9 |
| | 1967* ... | 131 | 122 | 128 | 120 | 129 | 121 | 132 | 120 |
| | 1968 ... | 125 | 120 | 129 | 121 | 123 | 120 | 130 | 120 |
| | 1969 ... | 116 | 123 | 128 | 122 | 123 | 121 | 129 | 122 |
| | 1970 ... | 130 | 129 | 132 | 128 | 128 | 126 | 131 | 135 |
| | 1971 ... | 129 | 133 | 131 | 134 | 126 | 128 | 133 | 141 |
| | 1972 ... | 140 | 141 | 144 | 145 | 140 | 139 | 144 | 149 |
| | 1973 ... | 161 | 158 | 166 | 164 | 161 | 158 | 158 | 162 |
| | 1974 ... | 208 | 200 | 212 | 206 | 212 | 201 | 203 | 207 |
| | 1975** ... | 216 | 212 | 222 | 217 | 218 | 209 | 216 | 224 |
| | 1975 | | | | | | | | |
| जनवरी | January ... | 222 | 215 | 230 | 219 | 226 | 213 | 221 | 223 |
| फरवरी | February ... | 217 | 213 | 223 | 217 | 220 | 210 | 215 | 224 |
| मार्च | March ... | 214 | 210 | 223 | 218 | 213 | 206 | 216 | 224 |
| अप्रैल | April ... | 210 | 209 | 222 | 217 | 220 | 211 | 217 | 225 |
| मई | May ... | 214 | 211 | 218 | 215 | 214 | 208 | 214 | 223 |
| जून | June ... | 221 | 215 | 217 | 214 | 216 | 208 | 214 | 224 |

*मास जून से दिसम्बर, 1967 तक की औसत
*Average from June to December 1967
**मास जनवरी से जून 1975 तक की औसत
**Average from January to June, 1975.

प्राप्ति स्थान:—अर्थ तथा सांख्यिकीय संगठन, हरियाणा।
*Source* :—Economic and Statistical Organisation, Haryana.

# कीमतें
# PRICES

## हरियाणा में कामगर श्रेणी का उपभोक्ता कीमत सूचकांक
## Consumer Price Index Numbers for Working Class in Haryana

सं० No. 32.13

(आधार वर्ष)
(Base Year : 1972-73 = 100)

| वर्ष / मास | Year / Month | हरियाणा राज्य Haryana State | भिवानी Bhiwani | फरीदाबाद Faridabad | सोनीपत Sonepat | सूरजपुर-पिन्जौर Surajpur-Pinjore | हिसार Hissar |
|---|---|---|---|---|---|---|---|
| | 1 | 2 | 3 | 4 | 5 | 6 | 7 |
| | 1975 | 141 | 135 | 138 | 137 | 143 | 134 |
| | 1976 | 135 | 129 | 135 | 134 | 141 | 129 |
| | 1977 | 146 | 140 | 146 | 147 | 151 | 142 |
| | 1978 | 151 | 145 | 151 | 153 | 156 | 144 |
| | 1979 | 158 | 150 | 160 | 160 | 164 | 152 |
| | 1980 | 175 | 166 | 174 | 176 | 182 | 171 |
| 1981 | 1981 | 196 | 191 | 195 | 199 | 200 | 191 |
| जनवरी | January ... | 185 | 178 | 183 | 185 | 192 | 179 |
| फरवरी | February ... | 187 | 182 | 184 | 189 | 193 | 181 |
| मार्च | March ... | 188 | 184 | 184 | 190 | 194 | 183 |
| अप्रैल | April ... | 191 | 185 | 188 | 195 | 197 | 187 |
| मई | May ... | 192 | 186 | 192 | 195 | 197 | 188 |
| जून | June ... | 195 | 188 | 194 | 202 | 200 | 191 |
| जुलाई | July ... | 201 | 195 | 199 | 206 | 204 | 196 |
| अगस्त | August ... | 202 | 198 | 202 | 206 | 204 | 196 |
| सितम्बर | September ... | 203 | 198 | 203 | 207 | 204 | 198 |
| अक्तूबर | October ... | 203 | 198 | 204 | 208 | 206 | 198 |
| नवम्बर | November ... | 203 | 198 | 205 | 206 | 206 | 196 |
| दिसम्बर | December ... | 202 | 198 | 204 | 203 | 206 | 195 |

प्राप्ति स्थान :—अर्थ तथा सांख्यिकीय संगठन, हरियाणा ।
*Source* :—Economic and Statistical Organisation, Haryana.

टिप्पणी :—पांच केन्द्रों की वर्ष 1975 की औसत जुलाई—दिसम्बर अवधि से संम्बन्धित है ।
*Note* :—Average for five centres during 1975 relates to the period July—December.

# कीमतें

# PRICES

## हरियाणा में 21 महत्वपूर्ण कृषि पदार्थों का थोक कीमतों का सूचकांक

## Index Numbers of Wholesale Prices of 21 Important Agricultural Commodities in Haryana

सं० No. 32·14

(आधार वर्ष)
(Base year : 1960-61 = 100)

| वर्ष / माह | | Year / Month | | सामान्य General |
|---|---|---|---|---|
| | | 1967-68 | ... | 262 |
| | | 1968-69 | ... | 237 |
| | | 1969-70 | ... | 227 |
| | | 1970-71 | ... | 202 |
| | | 1971-72 | ... | 219 |
| | | 1972-73 | ... | 277 |
| | | 1973-74 | ... | 348 |
| | | 1974-75 | ... | 424 |
| | | 1975-76 | ... | 368 |
| | | 1976-77 | ... | 304 |
| | | 1977-78 | ... | 361 |
| | | 1978-79 | ... | 361 |
| | | 1979-80 | ... | 404 |
| | 1980 | 1980-81 | ... | 606 |
| अप्रैल | | April | ... | 461.6 |
| मई | | May | ... | 519.2 |
| जून | | June | ... | 533.7 |
| जुलाई | | July | ... | 570.3 |
| अगस्त | | August | ... | 612.0 |
| सितम्बर | | September | ... | 667.9 |
| अक्तूबर | | October | ... | 717.8 |
| नवम्बर | | November | ... | 677.5 |
| दिसम्बर | | December | ... | 630.0 |
| | 1981 | | | |
| जनवरी | | January | ... | 632.4 |
| फरवरी | | February | ... | 636.5 |
| मार्च | | March | ... | 612.1 |

प्राप्ति स्थान :—अर्थ तथा सांख्यिकीय संगठन, हरियाणा ।
*Source* : —Economic and Statistical Organisation, Haryana.

## खण्ड XXXIII

मुद्रणालय तथा प्रकाशन

इस खण्ड में वर्ष 1969-70 से 1978-79 के दौरान जिलावार मुद्रणालयों की संख्या, प्रकाशित किये गए समाचार-पत्रों, पत्रिकाओं तथा पुस्तकों सम्बन्धी सूचना दी गई है। आंकड़े गृह विभाग, हरियाणा से प्राप्त किये गये हैं।

सारणी 33.1 में हरियाणा में मुद्रणालयों की संख्या दी गई है।

सारणी 33.2 में राज्य में प्रकाशित समाचार-पत्रों, पत्रिकाओं तथा पुस्तकों की संख्या दी गई है। विभिन्न भाषाओं में प्रकाशित पुस्तकें एक-भाषी, द्वि-भाषी या बहु-भाषी वर्गों में दिखाई गई हैं।

सारणी 33.3 में विभिन्न भारतीय भाषाओं में प्रकाशित एक-भाषी पुस्तकों के सम्बन्ध में सूचना दी गई है।

## SECTION XXXIII

### PRINTING PRESSES AND PUBLICATIONS

This section gives information on printing presses, newspapers, periodicals and books published in Haryana during the years 1969-70 to 1978-79 district-wise. The data have been collected from the Home Department, Haryana.

*Table* 33.1—Shows the number of printing presses in Haryana.

*Table* 33.2—Represents data regarding number of newspapers, periodicals and books published in the state. The books published in different languages have been grouped as unilingual, bilingual or multilingual.

*Table* 33.3—Gives information about unilingual books published in different Indian Languages.

# मुद्रणालय तथा प्रकाशन
# PRINTING PRESSES AND PUBLICATIONS
## हरियाणा में मुद्रणालय
## Printing Presses in Haryana

संख्या No. 33.1

| वर्ष / जिला | Year / District | प्रैसों की संख्या No. of Presses |
|---|---|---|
| | 1 | 2 |
| | 1969-70 | 272 |
| | 1970-71 | 300 |
| | 1971-72 | 328 |
| | 1972-73 | 333 |
| | 1973-74 | 371 |
| | 1974-75 | 388 |
| | 1975-76 | 398 |
| | 1976-77 | 438 |
| | 1977-78 | 497 |
| | 1978-79 | 513 |
| 1978-79 | | |
| हिसार | Hisar | 47 |
| सिरसा | Sirsa | 16 |
| भिवानी | Bhiwani | 31 |
| गुड़गांव | Gurgaon | 132 |
| जींद | Jind | 11 |
| महेन्द्रगढ़ | Mahendragarh | 16 |
| अम्बाला | Ambala | 102 |
| करनाल | Karnal | 57 |
| कुरुक्षेत्र | Kurukshetra | 28 |
| रोहतक | Rohtak | 42 |
| सोनीपत | Sonepat | 31 |

प्राप्ति स्थान :—गृह विभाग, हरियाणा ।

*Source* :—Home Department, Haryana

## मुद्रणालय तथा प्रकाशन
## PRINTING PRESSES AND PUBLICATIONS
### हरियाणा में प्रकाशित समाचार पत्रों, रसालों तथा पुस्तकों की संख्या
### Number of Newspapers, Periodicals and Books Published in Haryana

संख्या No. 33.2

| जिला | Year / District | समाचार पत्रों तथा पत्रिकाओं की संख्या Number of News-papers and Periodicals | प्रकाशित पुस्तकों की संख्या Number of books published: एक भाषी Unilingual: अंग्रेजी तथा अन्य यूरोपीय भाषाओं में In English or other European languages | एक भाषी Unilingual: भारतीय या अन्य एशियाई भाषाओं में In Indian or other Asian languages | द्विभाषी या बहु भाषी Bilingual or Multilingual: भारतीय या अन्य एशियाई भाषाओं में Purely in Indian or other Asian languages | द्विभाषी या बहु भाषी Bilingual or Multilingual: मिश्रित भाषाएं (एशियाई तथा यूरोपीय) Mixed languages (Asian and European) | जोड़ Total |
|---|---|---|---|---|---|---|---|
| | 1 | 2 | 3 | 4 | 5 | 6 | 7 |
| | 1969-70 ... | 243 | 67 | 68 | — | 16 | **151** |
| | 1970-71 ... | 235 | 135 | 138 | 31 | 32 | **336** |
| | 1971-72 ... | 244 | 85 | 84 | 13 | 38 | **220** |
| | 1972-73 ... | 268 | 103 | 85 | 3 | 67 | **258** |
| | 1973-74 ... | 276 | 72 | 116 | 6 | 5 | **199** |
| | 1974-75 ... | 286 | 37 | 34 | 4 | 62 | **137** |
| | 1975-76 ... | 210 | 59 | 64 | 6 | 38 | **167** |
| | 1976-77 .. | 253 | 31 | 63 | — | 16 | **110** |
| | 1977-78 ... | 292 | 47 | 26 | 1 | 28 | **102** |
| | 1978-79 ... | 340 | 48 | 25 | 3 | 2 | **78** |
| | **1978-79** | | | | | | |
| हिसार | Hissar ... | 30 | — | — | — | — | — |
| सिरसा | Sirsa ... | 10 | — | 2 | — | — | 2 |
| भिवानी | Bhiwani ... | 36 | — | — | — | — | — |
| गुड़गांव | Gurgaon ... | 35 | 36 | — | — | — | 36 |
| जींद | Jind ... | 10 | — | — | — | — | — |
| महेन्द्रगढ़ | Mahendragarh... | 10 | — | — | — | — | — |
| अम्बाला | Ambala ... | 50 | 2 | 14 | — | 2 | 18 |
| करनाल | Karnal ... | 55 | 1 | — | — | — | 1 |
| कुरुक्षेत्र | Kurukshetra ... | 28 | 7 | 7 | — | — | 14 |
| रोहतक | Rohtak ... | 57 | 2 | 1 | — | — | 3 |
| सोनीपत | Sonepat ... | 19 | — | 1 | 3 | — | 4 |

प्राप्ति स्थान :—गृह विभाग, हरियाणा।
*Source* :—Home Department, Haryana.

## मुद्रणालय तथा प्रकाशन

## PRINTING PRESSES AND PUBLICATIONS

### हरियाणा में एक-भाषी पुस्तकें जो विभिन्न भारतीय भाषाओं में प्रकाशित की गईं

### Unilingual Books Published in Different Indian Languages

संख्या No. 33.3

| जिला | Year / District | | हिन्दी Hindi | पंजाबी Punjabi | संस्कृत Sanskrit | उर्दू Urdu | जोड़ Total |
|---|---|---|---|---|---|---|---|
| | 1 | | 2 | 3 | 4 | 5 | 6 |
| | 1969-70 | ... | 58 | 7 | — | 3 | 68 |
| | 1970-71 | ... | 119 | 9 | — | 10 | 138 |
| | 1971-72 | ... | 73 | 3 | 6 | 2 | 84 |
| | 1972-73 | ... | 66 | 9 | 7 | 3 | 85 |
| | 1973-74 | ... | 101 | 7 | 8 | — | 116 |
| | 1974-75 | ... | 27 | — | 4 | 3 | 34 |
| | 1975-76 | ... | 52 | 6 | 3 | 3 | 64 |
| | 1976-77 | .. | 61 | 1 | — | 1 | 63 |
| | 1977-78 | ... | 24 | — | 2 | — | 26 |
| | 1978-79 | ... | 25 | — | — | — | 25 |
| | 1978-79 | | | | | | |
| हिसार | Hissar | ... | — | — | — | — | — |
| सिरसा | Sirsa | ... | 2 | — | — | — | 2 |
| भिवानी | Bhiwani | ... | — | — | — | — | — |
| गुड़गांव | Gurgaon | ... | — | — | — | — | — |
| जींद | Jind | ... | — | — | — | — | — |
| महेन्द्रगढ़ | Mahendragarh | ... | — | — | — | — | — |
| अम्बाला | Ambala | ... | 14 | — | — | — | 14 |
| करनाल | Karnal | ... | — | — | — | — | — |
| कुरुक्षेत्र | Kurukshtera | ... | 7 | — | — | — | 7 |
| रोहतक | Rohtak | ... | 1 | — | — | — | 1 |
| सोनीपत | Sonepat | ... | 1 | — | — | — | 1 |

प्राप्ति स्थान :—गृह विभाग, हरियाणा ।

*Source*:—Home Department, Haryana.

## खण्ड XXXIV

### विविध

इस अनुभाग में सूचना निम्न प्रकार से है :—

तालिका 34.1 से 34.5 तक —इन तालिकाओं में रैडक्रास समितियों के 1971 से 1979 तक के वर्षों में किये गये जिलावार कार्य दिये गये हैं । पहली तालिका में हरियाणा में जिला रैडक्रास शाखाएं तथा उनकी सदस्यता तथा रैडक्रास समिति द्वारा चलाई गई प्राथमिक-सहायता चौकियां दी गई हैं। दूसरी तालिका में हरियाणा में रैडक्रास प्रसूति सेवाओं सम्बन्धी आंकड़े दिये गये हैं। इसके बाद रुधिर आधान सेवा सम्बन्धी सूचना दी गई है। तालिका 34.4 में एम्बुलैंस प्रशिक्षण सम्बन्धी आंकड़े दिए गए हैं। तालिका 34.5 में रैडक्रास समितियों की आय तथा व्यय सम्बन्धी आंकड़े दिए गये हैं। इन तालिकाओं के आंकड़े हरियाणा रैडक्रास शाखा, चंडीगढ़ से प्राप्त किये गये हैं।

तालिका 34.6 से 34.8 तक—पहली तालिका में विभिन्न वर्षों से परिचालित भारतीय मुद्रा सम्बन्धी सूचना दी गई है। इस के बाद भारत के विदेश विनिमय आरक्षणों सम्बन्धी आंकड़े दिये गये हैं । तीसरी तालिका में वर्ष 1970–71 के अन्त तथा आगे के लिये भारत के विदेशी व्यापार का लेखा दिया गया है । यह सूचना रिजर्व बैंक आफ इंडिया के बुलेटिनों से प्राप्त की गई है ।

तालिका 34.9--में हरियाणा में कार्य कर रही आवास परियोजनाओं की जिलावार सूचना को दर्शाया गया है।

तालिका 34.10 में चन्डीगढ़ में निर्माण कार्य को दर्शाया गया है। यह सूचना संघीय क्षेत्र प्रशासन, चण्डीगढ़ से ली गई है ।

तालिका 34.11 में हरियाणा में सामुदायिक श्रवण स्कीम के अधीन बांटे गए रेडियो सैटों की संख्या सम्बन्धी सूचना दी गई है। यह सूचना लोक सम्पर्क विभाग, हरियाणा से प्राप्त की गई है।

तालिका 34.12 में हरियाणा में रेडियो लाइसेंसों तथा 34.13 में टैलिविजन लाईसैंसों की संख्या दी गई है। तालिका 34.14 में हरियाणा में डाकघरों की सूचना दी गई है। ये आंकड़े महाध्यक्ष, डाक, उत्तर पश्चिमी परिमण्डल, अम्बाला से प्राप्त की है।

तालिका 34.15 में हरियाणा के निर्धारितियों के वर्ग के अनुसार आयकर मांग का वर्गीकरण दिया गया है।

तालिका 34.16 में हरियाणा में 31 मार्च, 1980 को सरकारी कर्मचारियों की संख्या दी गई है। 34.17(ए) तथा (बी) में लिंगवार सरकारी कर्मचारियों तथा 34.18 में जिलेवार सरकारी कर्मचारियों की संख्या दी गई हैं । ये सूचना आर्थिक तथा सांख्यिकीय सलाहकार हरियाणा सरकार द्वारा इकट्ठी एवं जारी की जाती है ।

तालिका 34.19 से 34.25 में हरियाणा राज्य में तकनीकी संस्थाओं, लड़के तथा लड़कियों के लिये राजकीय औद्योगिक प्रशिक्षण संस्थाओं में कुल सीटों की स्वीकृत संख्या दी गई है । यह सूचना औद्योगिक प्रशिक्षण विभाग तथा तकनीकी शिक्षा विभाग से प्राप्त की गई है ।

तालिका 34.26 से 34.29 में आर्थिक गणना, 1980 के अनन्तिम परिणाम (राज्यवार) दरशाये गये हैं । यह गणना असम राज्य में अभी तक नहीं की गई है । इन सारणीयों में दी गई सूचना केन्द्रीय सख्यान संगठन, भारत सरकार से प्राप्त की गई है ।

तालिका 34.30 में हरियाणा तथा भारत के तुलनात्मक आंकड़े दिये गये हैं ।

## SECTION XXXIV

### MISCELLANEOUS

Information contained in this section is as follows :—

Tables 34.1 to 34.5.—District-wise activities of the Red Cross Societies have been described in these tables for the years 1971 to 1979. In the first table an account of District Red Cross Branches and their membership. Junior Red Cross Groups and their membership and First-Aid Posts run by Red Cross Society in Haryana has been given. The second table presents data about Red Cross Maternity Services in Haryana. This is followed by a table giving information regarding blood transfusion service. Table 34.4 contains data in respect of Ambulance Training. Table 34.5 gives data in respect of Income and Expenditure of Red Cross Societies. The data in these tables have been obtained from Haryana Red Cross Branch, Chandigarh.

Table 34.6. to 34.8.—In the first table information regarding Indian Currency in circulation for different years. This is followed by data regarding India's Foreign Exhcange Reserves. The third table gives an account of India's Foreign Trade at the end of the year 1970-71 and onwards. These information has been obtained from Reserve Bank of India Bulletins.

Table 34.9 gives the District-wise information regarding working of various housing schemes.

Table 34.10 indicates the construction activities at Chandigarh. This information has been collected from the Union Territory Administration, Chandigarh.

Table 34.11 gives number of Radio sets distributed under Community Listening Scheme in Haryana. This information has been collected from the Public Relations Department, Haryana.

Table 34.12 Gives data about Broadcast Receiving Licences and Table 34.13 about Television Licences in Haryana (District-wise). Table 34.14 shows the number of Post Offices in Haryana. The information of these tables has been collected from Post Master General, North-West Zone, Ambala.

Table 34.15 shows classification of Income-tax demand according to the class of Assessces in Haryana.

Table 34.16 gives the number of Government Employees as on 31st March, 1980, in Haryana. Tables 34.17 (a) and (b) give the information regarding Government employees according to sex. Table 34.18 shows district-wise Government employees. Information is collected and issued by Economic and Statistical Adviser to Government Haryana.

Table 34.19 to 34.25 give the information regarding seating capacity in the Technical Institutes and Government Industrial Training Institutes for Boys and Girls in the State of Haryana. The data in these tables have been obtained from Industrial Training Department and Technical Education Department.

Table 34.26 to 34.29 show the Statewise Provisional Resuls of Economic Census, 1980. This Census has not so far been conducted in Assam State. The information of these tables has been furnished by the Central Statistical Organisation, Government of India.

Table 34.30 contains comparative statistics of Haryana and India.

# रैड क्रास समितियां
# RED CROSS SOCIETIES

## जिला रैड क्रास शाखाएं और उनकी सदस्यता, जूनियर रैड क्रास ग्रुप तथा उनकी सदस्यता तथा हरियाणा में रैड क्रास समिति द्वारा चलाई जा रही प्राथमिक सहायता चौकियां

## District Red Cross Branches and their Membership, Junior Red Cross Groups and their Membership and First-Aid Posts run by Red Cross Society in Haryana

संख्या No. 34.1

| वर्ष / जिला Year / District | | शाखाओं की संख्या Number of Branches | सदस्यों की संख्या Number of Members | लड़के Boys: ग्रुप Groups | लड़के Boys: सदस्यता Membership | लड़कियां Girls: ग्रुप Groups | लड़कियां Girls: सदस्यता Membership | प्राथमिक सहायता चौकियों की संख्या Number of First-Aid Posts |
|---|---|---|---|---|---|---|---|---|
| 1 | | 2 | 3 | 4 | 5 | 6 | 7 | 8 |
| 1971 | ... | 7 | 96,447 | 6,142 | 10,39,592 | 717 | 3,55,504 | 234 |
| 1972 | ... | 7 | 96,047 | 5,908 | 10,68,404 | 647 | 3,82,558 | 53 |
| 1973 | ... | 9 | 1,51,909 | 6,321 | 10,62,167 | 610 | 3,93,740 | 286 |
| 1974 | ... | 9 | 1,51,909 | 6,483 | 10,81,093 | 679 | 5,41,580 | 279 |
| 1975 | ... | 11 | 35,54,598 | 6,850 | 11,92,864 | 555 | 4,77,403 | 78 |
| 1976 | ... | 11 | 16,33,161 | 5,332 | 10,,88,005 | 496 | 5,35,156 | 42 |
| 1977 | ... | 11 | 16,35,532 | 6,434 | 11,63,998 | 617 | 4,71,534 | 37 |
| 1978 | .. | 11 | 16,59,308 | 5,675 | 11,16,133 | 504 | 5,88,853 | 39 |
| 1979 | .. | 12 | 6,53,459 | 6,394 | 10,49,057 | 607 | 4,50,032 | 79 |
| 1979 | | | | | | | | |
| हिसार Hissar | ... | 1 | 41,130 | 595 | 1,20,354 | 40 | 45,196 | 14 |
| सिरसा Sirsa | .. | 1 | 28,056 | 355 | 50,400 | 20 | 25,003 | 2 |
| भिवानी Bhiwani | ... | 1 | 1,08,968 | 592 | 1,,02.213 | 38 | 31,544 | — |
| गुड़गांव Gurgaon | ... | 1 | 1,66,047 | 647 | — | 28 | — | 9 |
| फरीदाबाद Faridabad | ... | 1 | 13,810 | — | — | — | — | — |
| जींद Jind | ... | 1 | 1,14,926 | 356 | 84,707 | 59 | 25,640 | 2 |
| महेन्द्रगढ़ Mahendragarh | ... | 1 | 5,931 | 704 | 1,14,759 | 44 | 44,338 | — |
| अम्बाला Ambala | ... | 1 | 37,733 | 924 | 1,24,061 | 67 | 70,307 | 15 |
| करनाल Karnal | ... | 1 | 10,147 | 572 | 1,16,625 | 51 | 51,981 | — |
| कुरुक्षेत्र Kurukshetra | ... | 1 | 2,460 | 713 | 92,707 | 25 | 43,758 | 3 |
| रोहतक Rohtak | ... | 1 | 1,23,021 | 429 | 1,39,435 | 175 | 62,246 | 34 |
| सोनीपत Sonepat | ... | 1 | 1,230 | 507 | 1,03,796 | 60 | 50,019 | — |

प्राप्ति स्थान:— हरियाणा रैडक्रास शाखा, चण्डीगढ़।

*Source* :— Haryana Red Cross Branch, Chandigarh.

# रैड क्रास समितियां

# RED CROSS SOCIETIES

## हरियाणा में रैड क्रास प्रसूति सेवाएं

## Red Cross Maternity Services in Haryana

संख्या No. 34.2

| वर्ष / जिला<br>Year / District | | स्वास्थ्य केन्द्र<br>Health Centres | उपस्वास्थ्य केन्द्र<br>Sub-Health Centres | प्रशिक्षित दाई या नर्स-दाई केन्द्र<br>Trained Dais or Nurse-Dai Centres | दाइयों की प्रशिक्षण Training of Dais: प्रशिक्षण अधीन दाइयां<br>Dais under training | दाइयों की प्रशिक्षण Training of Dais: पास हुई/प्रशिक्षित दाइयां<br>passed/Trained Dais | प्रसूति सेवाएं<br>Labour cases conducted |
|---|---|---|---|---|---|---|---|
| 1 | | 2 | 3 | 4 | 5 | 6 | 7 |
| 1971 | ... | 20 | 39 | 60 | 84 | 38 | — |
| 1972 | ... | 19 | 38 | 58 | 27 | 14 | — |
| 1973 | ... | 19 | 40 | 64 | 22 | 13 | 7,017 |
| 1974 | ... | 19 | 36 | 66 | 26 | 25 | 4,931 |
| 1975 | ... | 19 | 37 | 61 | 51 | 22 | 3,771 |
| 1976 | ... | 19 | 34 | 61 | 30 | 20 | 2,038 |
| 1977 | .. | 19 | 34 | 61 | 25 | 28 | 1,967 |
| 1978 | .. | 23 | 32 | 58 | 33 | 18 | 2,024 |
| 1979 | .. | 20 | 35 | 65 | 83 | 45 | 4,205 |
| 1979 | | | | | | | |
| हिसार Hissar | ... | 2 | 6 | 10 | 11 | 5 | 263 |
| सिरसा Sirsa | .. | 2 | 4 | 8 | 2 | 2 | 305 |
| भिवानी Bhiwani | ... | — | 2 | 2 | — | — | — |
| गुड़गांव Gurgaon | ... | — | — | 4 | — | — | 462 |
| फरीदाबाद Faridabad | .. | 2 | 3 | 4 | — | — | 823 |
| जींद Jind | ... | — | — | 4 | — | — | — |
| महेन्द्रगढ़ Mahendragarh | ... | — | — | 4 | — | — | — |
| अम्बाला Ambala | ... | 4 | 2 | 16 | 24 | 16 | 822 |
| करनाल Karnal | ... | 3 | 4 | 4 | — | — | 398 |
| कुरुक्षेत्र Kurukshetra | ... | 2 | 4 | 2 | 5 | 8 | — |
| रोहतक Rohtak | ... | 5 | 10 | 6 | 41 | 14 | 1,132 |
| सोनीपत Sonepat | ... | — | — | 1 | — | — | — |

प्राप्ति स्थान:– हरियाणा रैड क्रास शाखा, चंडीगढ़ ।

*Source* :—Haryana Red Cross Branch, Chandigarh.

## रेड क्रास समितियां
## RED CROSS SOCIETIES

### हरियाणा में रूधिराधान सेवा
### Blood Transfusion Service in Haryana

संख्या No. 34.3

| वर्ष / जिला<br>Year / District | | रक्त वर्ग<br>Blood Groupings | रक्त का मेलखाना<br>Blood Matchings | रूधिर आधान<br>Blood Transfusions | रक्त दाता<br>Blood Donors | एकत्रित रक्त (सी०सी०)<br>Blood Collected (C.C.) |
|---|---|---|---|---|---|---|
| 1 | | 2 | 3 | 4 | 5 | 6 |
| 1971 | ... | 10,133 | 4,143 | 3,726 | 4,087 | 10,97,025 |
| 1972 | ... | 6,994 | 3,154 | 2,780 | 2,096 | 6,20,750 |
| 1973 | ... | 8,919 | 3,151 | 3,122 | 2,812 | 7,77,925 |
| 1974 | ... | 9,206 | 1,577 | 3,258 | 3,585 | 9,82,300 |
| 1975 | ... | 6,400 | 1,855 | 1,805 | 2,643 | 6,81,500 |
| 1976 | ... | 5,494 | 3,033 | 2,942 | 7,491 | 25,43,030 |
| 1977 | ... | 4,619 | 1,916 | 1,886 | 8,208 | 21,08,350 |
| 1978 | ... | 12,124 | 9,563 | 9,236 | 10,958 | 27,39,500 |
| 1979 | .. | 15,227 | 7,308 | 7,611 | 11,729 | 29,65,900 |
| 1979 | | | | | | |
| हिसार Hissar | ... | — | 372 | 372 | 372 | 11,600 |
| सिरसा Sirsa | ... | 1,400 | 168 | 268 | 268 | 80,400 |
| भिवानी Bhiwani | ... | 1,589 | 627 | 577 | 845 | 2,53,500 |
| गुड़गांव Gurgaon | ... | 800 | 14 | 17 | 625 | 1,56,250 |
| फरीदाबाद Faridabad | .. | 1,406 | — | 2 | 1,613 | 4,03,250 |
| जींद Jind | ... | 32 | 55 | 55 | 547 | 1,36,750 |
| महेन्द्रगढ़ Mahendragarh | ... | — | — | — | 153 | 28,250 |
| अम्बाला Ambala | ... | 1,625 | 729 | 729 | 1,361 | 4,08,300 |
| करनाल Karnal | ... | 2,974 | 634 | 657 | 460 | 1,05,000 |
| कुरुक्षेत्र Kurukshetra | ... | 692 | — | 225 | 138 | 34,500 |
| रोहतक Rohtak | ... | 4,709 | 4,709 | 4,709 | 4,709 | 11,77,350 |
| सोनीपत Sonepat | ... | — | — | — | 638 | 1,70,750 |

प्राप्ति स्थान:—हरियाणा रेड क्रास शाखा, चंडीगढ़ ।
*Source* :—Haryana Red Cross Branch, Chandigarh.

## रैड क्रास समितियां
## RED CROSS SOCIETIES

### हरियाणा में एम्बुलैंस प्रशिक्षण
### Ambulance Training in Haryana

संख्या No. 34.4

| वर्ष / जिला | Year / District | प्रशिक्षित व्यक्तियों की संख्या *Persons trained* | | परीक्षा लिये गये व्यक्तियों की संख्या *Persons examined* | | पास किए गए व्यक्तियों की संख्या *Persons Passed* | |
|---|---|---|---|---|---|---|---|
| | | पुरुष Males | स्त्रियां Females | पुरुष Males | स्त्रियां Females | पुरुष Males | स्त्रियां Females |
| | 1 | 2 | 3 | 4 | 5 | 6 | 7 |
| | 1971 ... | 16,412 | 8,213 | 14,886 | 7,485 | 12,803 | 7,184 |
| | 1972 ... | 15,644 | 7,172 | 13,722 | 7,731 | 12,591 | 6,837 |
| | 1973 ... | 35,790 | 8,387 | 30,169 | 8,850 | 27,742 | 8,139 |
| | 1974 .. | 39,167 | 3,370 | 36,344 | 3,360 | 34,622 | 3,114 |
| | 1975 ... | 28,012 | 3,870 | 26,959 | 3,739 | 25,023 | 3,586 |
| | 1976 ... | 31,449 | 10,235 | 30,298 | 10,075 | 28,230 | 9,577 |
| | 1977 .. | 26,669 | 6,915 | 25,778 | 6,255 | 24,288 | 6,001 |
| | 1978 .. | 35,778 | 8,702 | 34,676 | 8,523 | 33,214 | 9,983 |
| 1979 | 1979 .. | 42,831 | 9,515 | 41,855 | 9,410 | 40,043 | 9,[illegible]80 |
| हिसार | Hissar ... | 10,194 | 2,873 | 10,173 | 2,872 | 10,118 | 2,836 |
| सिरसा | Sirsa .. | 1,103 | 335 | 1,097 | 333 | 1,095 | 333 |
| भिवानी | Bhiwani ... | 2,296 | 503 | 2,296 | 503 | 2,280 | 501 |
| गुड़गांव | Gurgaon ... | 8,015 | 1,774 | 7,363 | 1,704 | 6,362 | 1,489 |
| फरीदाबाद | Faridabad ... | 470 | 285 | 467 | 285 | 465 | 282 |
| जींद | Jind ... | 2,378 | 301 | 2,367 | 301 | 2,320 | 301 |
| महेन्द्रगढ़ | Mahendragarh | 994 | 265 | 993 | 265 | 989 | 265 |
| अम्बाला | Ambala ... | 3,574 | 704 | 3,495 | 672 | 3,377 | 645 |
| करनाल | Karnal ... | 521 | — | 518 | — | 518 | — |
| कुरुक्षेत्र | Kurukshetra... | 1,217 | 189 | 1,209 | 189 | 1,200 | 189 |
| रोहतक | Rohtak ... | 8,310 | 1,686 | 8,162 | 1,686 | 7,789 | 1,644 |
| सोनीपत | Sonepat ... | 3,739 | 404 | 3,701 | 404 | 3,516 | 399 |
| चन्डीगढ़ | Chandigarh .. | 20 | 196 | 14 | 196 | 14 | 196 |

प्राप्ति स्थान :—हरियाणा रैड क्रास शाखा, चंडीगढ़ ।
*Source*:— Haryana Red Cross Branch, Chandigarh.

# रैड क्रास समितियां
# RED CROSS SOCIETIES

## हरियाणा में रैड क्रास समितियों की आय और व्यय
## Income and Expenditure of Red Cross Societies in Haryana

संख्या No. 34.5

(रुपए)
(Rupees)

| वर्ष / जिला | Year / District | | अथ शेष Opening balance | आय Income | व्यय Expenditure | इतिशेष Closing balance |
|---|---|---|---|---|---|---|
| | 1 | | 2 | 3 | 4 | 5 |
| | 1971 | ... | 5,96,267 | 14,66,847 | 15,92,560 | 4,70,554 |
| | 1972 | ... | 4,70,554 | 16,81,652 | 16,02,494 | 5,49,712 |
| | 1973 | ... | 5,52,352 | 23,90,117 | 19,99,724 | 9,42,745 |
| | 1974 | ... | 8,66,946 | 35,93,621 | 25,81,567 | 18,79,000 |
| | 1975 | ... | 16,38,952 | 87,47,404 | 66,74,790 | 37,11,566 |
| | 1976 | ... | 36,30,299 | 77,54,418 | 76,22,738 | 37,61,979 |
| | 1977 | ... | 39,66,610 | 44,65,605 | 55,25,711 | 29,06,504 |
| | 1978 | ... | 37,55,839 | 45,09,752 | 45,12,256 | 37,53,335 |
| 1979 | 1979 | ... | 42,12,834 | 34,56,712 | 35,86,592 | 42,09,334 |
| हिसार | Hissar | ... | 7,32,406 | 1,95,291 | 2,83,405 | 6,70,714 |
| सिरसा | Sirsa | ... | 3,28,273 | 2,99,755 | 2,75,229 | 3,52,799 |
| भिवानी | Bhiwani | ... | 2,11,897 | 2,35,632 | 2,64,811 | 1,82,678 |
| गुड़गांव | Gurgaon | ... | 3,25,332 | 9,43,282 | 9,50,033 | 4,18,581 |
| फरीदाबाद | Faridabad | ... | .. | .. | .. | .. |
| जींद | Jind | ... | 3,47,892 | 2,67,012 | 2,52,708 | 3,62,196 |
| महेन्द्रगढ़ | Mahendragarh | ... | 1,49,273 | 59,794 | 1,36,366 | 72,701 |
| अम्बाला | Ambala | ... | 16,96,670 | 6,96,280 | 6,48,029 | 17,44,922 |
| करनाल | Karnal | ... | 2,31,456 | 5,33,270 | 5,30,299 | 2,34,427 |
| कुरुक्षेत्र | Kurukshetra | ... | 1,89,635 | 2,26,396 | 2,45,712 | 1,70,316 |
| रोहतक | Rohtak | ... | .. | .. | .. | .. |
| सोनीपत | Sonepat | ... | .. | .. | .. | .. |

प्राप्ति स्थान:—हरियाणा रैड-क्रास शाखा, चंडीगढ़।
*Source:*—Haryana Red Cross Branch, Chandigarh.

संख्या No. 34·6

जनता को सप्लाई
Money Supply with

| गत शुक्रवार<br>Last Friday | | सप्लाई किया हुआ धन<br>Money Supply (3+8) | जनता के पास Currency with: जोड़<br>Total (4+5+6--7) | नोट परिचालन<br>Notes in circulation (a) | एक रुपये के सिक्कों का परिचालन<br>Circulation of rupee coin (b) |
|---|---|---|---|---|---|
| 1 | | 2 | 3 | 4 | 5 |
| 1970-71 | ... | 7,321 (7,140) | 4,367 | 4,169 | 247 |
| 1971-72 | ... | 8,320 (8,133) | 4,800 | 4,594 | 263 |
| 1972-73 | ... | 9,684 (9,413) | 5,420 | 5,210 | 290 |
| 1973-74 | ... | 11,172 (10,848) | 6,308 | 6,083 | 314 |
| 1974-75 | ... | 11,907 (11,557) | 6,347 | 6,147 | 322 |
| 1975-76 | ... | 13,143 (12,760) | 6,704 | 6,492 | 331 |
| 1976-77 | .. | 15,603 (15,160) | 7,869† | 7,700 | 335 |
| 1977-78 | | 18,383 | 8,631 | 8,559 | 353 |
| 1978-79 | ... | 21,820† | 10,212† | 10,224 | 350 |
| 1979-80 | ... | 24,272† | 11,687† | 11,777 | 324 |
| अप्रैल, 1979 | April, 1979 ... | 22,068† | 10,674† | 10,701 | 351 |
| मई, 1979 | May, 1979 ... | 22,555† | 10,993† | 11,031 | 354 |
| जून, 1979 | June, 1979 ... | 23,215† | 10,992† | 11,199 | 350 |
| जुलाई, 1979 | July, 1979 ... | 23,169† | 11,123† | 11,185 | 344 |
| अगस्त, 1979 | August, 1979 ... | 23,444† | 11,148† | 11,207 | 338 |
| सितम्बर, 1979 | September, 1979 ... | 22,976† | 10,351† | 10,377 | 333 |
| अक्तूबर, 1979 | October, 1979 ... | 23,481† | 10,732† | 10,827 | 333 |
| नवम्बर, 1979 | November, 1979 ... | 23,419† | 10,749† | 10,805 | 330 |
| दिसम्बर, 1979 | December, 1979 ... | 24,185† | 10,791† | 11,003 | 327 |
| जनवरी, 1980 | January, 1980 ... | 23,698† | 11,163† | 11,238 | 325 |
| फरवरी, 1980 | February, 1980 ... | 23,622† | 11,473† | 11,559 | 324 |
| मार्च, 1980 | March, 1980 ... | 24,272† | 11,687† | 11,777 | 324 |
| अप्रैल, 1980 | April, 1980 ... | 24,795† | 12,149† | 12,276 | 326 |
| मई, 1980 | May, 1980 ... | 24,776† | 12,327† | 12,499 | 329 |
| जून, 1980 | June, 1980 ... | 24,180† | 12,098† | 12,323 | 329† |
| जुलाई, 1980 | July, 1980 ... | 24,807† | 11,851† | 11,979 | 329† |
| अगस्त, 1980 | August, 1980 ... | 23,713† | 11,690† | 11,848 | 3 4 |

किया हुआ धन
the Public in India

(करोड़ रुपय)
(crore Rs)

| मुद्रा the Public | | जनता के पास जमा किया हुआ धन Deposit Money of the Public | | | | | |
|---|---|---|---|---|---|---|---|
| छोटे सिक्कों का परिचालन | बैंकों के पास नकद राशि | जोड़ राशि | बैंकों का वास्तविक धन | रिजर्व बैंक के पास अन्य धन | डाकघर बचत बैंक के पास धन | बैंकों के पास धन | डाकघरों के पास कुल धन |
| Circulation of small coins (b) (c) | Cash in hand with banks | Total (9+10) | Net Demand deposit of banks | Other deposits with Reserve bank (d) | Post Office Saving bank deposits | Time deposits with banks | Total Post Office deposits |
| 6 | 7 | 8 | 9 | 10 | 11 | 12 | 13 |
| 137 | 186 | 2,954 | 2,910 | 44 | 990 | 3,637 | 1,184 |
| 148 | 205 | 3,520 | 3,441 | 79 | 1,046 | 4,370 | 1,416 |
| 167 | 247 | 4,264 | 4,213 | 51 | 1,107 | 5,349 | 1,722 |
| 188 | 277 | 4,864 | 4,819 | 45 | 1,252 | 6,399 | 2,272 |
| 210 | 332 | 5,561 | 5,483 | 78 | 1,221 | 7,550 | 2,571 |
| 224 | 343 | 6,439 | 6,385 | 54 | 1,475 | 9,142 | 3,183 |
| 233 | 399† | 7,735† | 7,635† | 100 | 1,483 | 11,666† | 3,541 |
| 240 | 521 | 9,732 | 9,683 | 70 | 1,677 | 14,522 | 4,130 |
| 253 | 615† | 11,607† | 11,405† | 202 | 1,850 | 18,074† | 4,777 |
| 268 | 682† | 12,585† | 12,175† | 411 | 2,036 | 22,528† | 5,658 |
| 240† | 618† | 11,394† | 11,316† | 78† | 1,766 | 18,335† | 4,705 |
| 240† | 632† | 11,562† | 11,413† | 149† | 1,827 | 18,578† | 4,820 |
| 240† | 798† | 12,223† | 12,078† | 145† | 1,819 | 19,171† | 4,846 |
| 240† | 647† | 12,045† | 11,868† | 177 | 1,829 | 19,495† | 4,933 |
| 240† | 637† | 12,296† | 12,064† | 232 | 1,838 | 19,972† | 4,993 |
| 261† | 620† | 12,625† | 12,342† | 283 | 1,856 | 20,168† | 5,074 |
| 261† | 689† | 12,749† | 12,276† | 473 | 1,849 | 20,306† | 5,108 |
| 261† | 647† | 12,670† | 12,412† | 258 | 1,849 | 20,580† | 5,160 |
| 261† | 801† | 13,394† | 13,089† | 305† | 1,853 | 20,946† | 5,209 |
| 265† | 664† | 12,535† | 12,221† | 314 | 1,863 | 21,730† | 5,284 |
| 267† | 677† | 12,149† | 11,766† | 383 | 1,874 | 22,484† | 5,394 |
| 268† | 682† | 12,585† | 12,174† | 411 | 1,036 | 22,528† | 5,658 |
| 270† | 722† | 12,671† | 12,331† | 316 | 2,049 | 23,099† | 5,687 |
| 272† | 772† | 12,449† | 12,218† | 231 | 2,033 | 23,555† | 5,730 |
| 264† | 818† | 12,082† | 11,842† | 240† | 2,033 | 24,392† | 5,730 |
| 268† | 724† | 11,956† | 11,637† | 319† | 2,033 | 24,813† | 5,730 |
| 273† | 755† | 12,022† | 11,768† | 254 | 2,033 | 25,483† | 5,565 |

| 1 | | | 2 | 3 | 4 | 5 |
|---|---|---|---|---|---|---|
| सितम्बर, 1980 | September, 1980 | ... | 23,613† | 11,640† | 11,784 | 322 |
| अक्तूबर, 1980 | October, 1980 | ... | 22,685† | 12,213† | 12,385 | 326 |
| नवम्बर, 1980 | November, 1980 | ... | 21,125† | 12,535† | 12,739 | 330 |
| दिसम्बर, 1980 | December, 1980 | ... | 21,643† | 12,628† | 12,874 | 330 |

†Provisional/Partially revised.

Note :—Banks include Commercial and Co-operative Banks. Figures in brackets under column 2 relate to old series.

(a) Net of the return of about Rs 43 crores of India notes from Pakistan awaiting adjustment. (b) Estimated.

(c) As on last day of the year/month, excluding the balance held in the small coin deposits.

*Includes ten rupee commemorative coins issued since October, 1969.

(d) Excluding balance held on I. M. F. account No. 1, Reserve Bank of India Employees Provident Fund, Pension Fund and Co-operative Guarantee Fund and some extraordinary items, the amount collected under the Additional Emoluments (compulsory Deposit) Act, 1974 and the compulsory Deposit Scheme (Income Tax Payers, Act, 1974 are also excluded since 16th August, 1974 and 13th December 1974, respectively.

| 6 | 7 | 8 | 9 | 10 | 11 | 12 | 13 |
|---|---|---|---|---|---|---|---|
| 273† | 739† | 11,974† | 11,794† | 18[illegible]† | 2,052 | 25,801† | 5,944 |
| 273† | 769† | 10,472† | 10,314† | 158† | 2,048 | 27,856† | 5,973 |
| 273† | 807† | 8,589† | 8,341† | 248† | 2,050 | 30,221† | 6,012 |
| 276† | 852† | 9,013† | 8,795† | 218† | 2,083 | 31,068† | 6,095 |

प्राप्ति स्थान :—रिजर्व बैंक आफ इंडिया बुलेटिनज (सारणी सं. 10)
*Source* : Reserve Bank of India Bulletins (Table No. 10)

†अनन्तिम/आंशिक रूप में संशोधित।

नोट—वाणिज्य तथा सहकारी बैंक सम्मिलित हैं। कालम 2 के नीचे कोष्ट में दिए गए आंकड़े पुरानी शृंखला से सम्बंधित हैं।

(a) पाकिस्तान से लगभग 43 करोड़ रुपये की कुल राशि भारतीय नोटों में लगाई जानी है (b) अनुमानित

(c) वर्ष/महीने के अन्तिम दिन को तथा छोटे छोटे सिक्कों के रूप में रखे गए खाते सम्मिलित नहीं हैं।

*अक्तूबर 1969 से जारी किए गए दस रुपये के स्मारक सिक्के भी सम्मिलित हैं।

(d) आई एम एफ खाता नं. 1 पर बकाया, भारतीय रिजर्व बैंक कर्मचारी भविष्य निधि, पेन्शन निधि तथा सहकारी गारन्टी तथा कुछ अन्य मदें सम्मिलित नहीं हैं। संयुक्त राशि (अनिवार्य जमा) एक्ट 1974 तथा अनिवार्य जमा स्कीम (आयकर देने वाले) एक्ट 1974 के अधीन इकट्ठा धन क्रमश: 16 अगस्त 1974 तथा 13 दिसम्बर 1974 से सम्बन्धित नहीं हैं।

विविध
MISCELLANEOUS
भारत की आरक्षित विदेशी मुद्रा
India's Foreign Exchange Reserves

संख्या No. 34.7

| वर्ष/मास | Year/Month | विशेष आहरण अधिकार (लाखों में) S.D. Rs. (In millions of S.D. Rs.) | सोना Gold (In lakhs Rs) | विदेशी मुद्रा (लाख रुपयों में) Foreign Exchange (in lakhs of Rs) |
|---|---|---|---|---|
| | 1 | 2 | 3 | 4 |
| | के अन्त में At the end of — | | | |
| | 1970-71 ... | 148.9 | 18,253 | 43,812 |
| | 1971-72 ... | 247.7 | 18,253 | 48,03 8 |
| | 1972-73 ... | 246.5 | 18,253 | 47,890 |
| | 1973-74 ... | 244.9 | 18,253 | 58,078 |
| | 1974-75 ... | 234.9 | 18,253 | 61,050 |
| | 1975-76 ... | 202.8 | 18,253 | 1,49,170 |
| | 1976-77 ... | 187.4 | 18,780 | 2,86,799 |
| | 1977-78 ... | 161·6 | 19,309 | 4,49,975 |
| | 1978-79 ... | 364.9 | 21,950 | 5,21,986 |
| 1979-80 | 1979-80 .. | 592·1 | 22,471 | 5,16,366+ |
| अप्रैल, 1979 | April, 1979 ... | 369.1 | 21,950 | 5,49,65 |
| मई, 1979 | May, 1979 ... | 369·2 | 21,950 | 5,40,67 |
| जून, 1979 | June, 1979 ... | 332.0 | 21,950 | 5,34,621 |
| जुलाई, 1979 | July, 1979 ... | 345.0 | 21,950 | 5,33,389 |
| अगस्त, 1979 | August, 1979 ... | 345·1 | 21,950 | 5,48,572 |
| सितम्बर, 1979 | September, 1979 ... | 352.0 | 21,950 | 5,63,590 |
| अक्तूबर, 1979 | October, 1979 ... | 366.0 | 21,950 | 5,66,078+ |
| नवम्बर, 1979 | November, 1979 ... | 371.0 | 21,950 | 5,36,200+ |
| दिसम्बर, 1979 | December, 1979 ... | 371.0 | 22,471 | 5,39,502+ |
| जनवरी, 1980 | January, 1980 ... | 500.8 | 22,471 | 5,41,254 |
| फरवरी, 1980 | February, 1980 ... | 513.1 | 22,471 | 5,26,268 |
| मार्च, 1980 | March, 19 80 ... | 529.1 | 22,471 | 5,16,366+ |
| अप्रैल, 1980 | April, 1980 ... | 529.1 | 22,471 | 4,85,439+ |
| मई, 1980 | May, 1980 ... | 529.1 | 22,471 | 4,89,021+ |
| जून, 1980 | June, 1980 ... | 523.1 | 22,471 | 4,77,490+ |
| जुलाई, 1980 | July, 1980 ... | 515.7 | 22,471 | 4,58,249+ |
| अगस्त, 1980 | August, 1980 ... | 522.4 | 22,471 | 524,569 |
| सितम्बर, 1980 | September, 1980 ... | 522.4 | 22,471 | 5,20,913 |
| अक्तूबर, 1980 | October, 1980 ... | 522·4 | 22,533 | 4,99,940 |
| नवम्बर, 1980 | November, 1980 ... | 519.8 | 22,557 | 4,94,980 |
| दिसम्बर, 1980 | December, 1980 ... | 376·7 | 22,558 | 4,76,070 |

†अनन्तिम
†Provisional

प्राप्ति स्थान:—रिजर्व बैंक आफ इंडिया, बुलेटिन (सारणी सं0 17)
*Source* :—Reserve Bank of India Bulletins (Table No. 17).

विविध
MISCELLANEOUS

भारत का विदेशी व्यापार
India's Foreign Trade

संख्या No. 34.8

(करोड़ रुपये)
(Crore Rs)

| वर्ष/मास Year/Month | | आयात Imports (—) | निर्यात Exports (+) | व्यापार की शेष निधि Balance of Trade |
|---|---|---|---|---|
| | 1 | 2 | 3 | 4 |
| | 1970-71 ... | 1,634 | 1,535 | —99 |
| | 1971-72 ... | 1,825 | 1,608 | —217 |
| | 1972-73 ... | 1,867 | 1,971 | +104 |
| | 1973-74 ... | 2,955 | 2,523 | —432 |
| | 1974-75 ... | 4,519 | 3,329 | —1,190 |
| | 1975-76 ... | 5,265 | 4,043 | —1,122 |
| | 1976-77 ... | 5,074 | 5,146 | —72 |
| | 1977-78 ... | 6,025 | 5,404 | —621 |
| | 1978-79† ... | 6,811 | 5,725 | —1,086 |
| 1979-80† | 1979-80† .. | 8900 | 6,468 | 2,441 |
| अप्रैल, 1979 | April, 1979 ... | 621 | 594 | —27 |
| मई, 1979 | May, 1979 ... | 700 | 539 | —161 |
| जून, 1979 | June, 1979 ... | 648 | 501 | —147 |
| जुलाई, 1979 | July, 1979 ... | 719 | 487 | —232 |
| अगस्त, 1979 | August, 1979 ... | 613 | 420 | —193 |
| सितम्बर, 1979 | September, 1979 ... | 624 | 507 | —117 |
| अक्तूबर, 1979 | October, 1979 ... | 612 | 484 | —128 |
| नवम्बर, 1979 | November, 1979 ... | 638 | 469 | —169 |
| दिसम्बर, 1979 | December, 1979 ... | 485 | 473 | —12 |
| जनवरी, 1980 | January, 1980 ... | 802 | 555 | —247 |
| फरवरी, 1980 | February, 1980 ... | 784 | 440 | —344 |
| मार्च, 1980 | March, 1980 ... | 773 | 467 | —306 |
| अप्रैल, 1980 | April, 1980 ... | 634 | 592 | —42 |
| मई, 1980 | May, 1980 ... | 705 | 538 | —167 |
| जून, 1980 | June, 1980 ... | 658 | 501 | —157 |
| जुलाई, 1980 | July, 1980 ... | 1,729 | 496 | —233 |
| अगस्त, 1980 | August, 1980 ... | 653 | 444 | —209 |
| सितम्बर, 1980 | September, 1980 ... | 713 | 546 | —167 |
| अक्तूबर, 1980 | October, 1980 ... | 670 | 506 | —164 |
| नवम्बर, 1980 | November, 1980 ... | 753 | 544 | —209 |
| दिसम्बर, 1980 | December 1980 ... | 602 | 575 | —27 |

प्राप्ति स्थान:—रिज़र्व बैंक आफ इंडिया बुलेटिन (सारणी सं0 32)

†अनन्तिम
†Provisional.

*Source* :— Reserve Bank of India Bulletins (Table No. 32).

हरियाणा में मकान बनाने की
Working of the Various

संख्या No. 34.9

| परियोजना का नाम | Name of Scheme | | हरियाणा Haryana 1973-74 | 1974-75 | 1975-76 |
|---|---|---|---|---|---|
| | 1 | | 2 | 3 | 4 |
| (क) व्यय (हजार रुपयों में) | A Expenditure (Thousand rupees) | | | | |
| 1. मध्य आय वर्गीय घरों की परियोजना | 1. Middle Income Group Housing Scheme | ... | 500 | 684 | 750 |
| 2. निम्न आय वर्गीय घरों की परियोजना | 2. Low Income Group Housing Scheme | ... | 2,259 | 2,397 | 2,507 |
| 3. सहायता प्राप्त औद्योगिक घरों की परियोजना | 3. Subsidized Industrial Housing Scheme | ... | — | — | — |
| 4. किराये के मकानों की परियोजना | 4. Rental Housing Scheme | ... | — | — | — |
| 5. गन्दी बस्तियों को हटाने की परियोजना | 5. Slum Clearance scheme | ... | — | — | — |
| 6. भूमि अर्जन तथा विकास की परियोजना | 6. Land Acquisition and Development Scheme | ... | — | — | 35 |
| 7. आर्थिक रुप से कमजोर वर्ग परियोजना* | 7. Economically Weaker Sections Scheme* | ... | — | — | — |
| जोड़ (क) | Total A | ... | 2,759 | 3,081 | 3,292 |
| (ख) लक्ष्य प्राप्ति (पूरित मकानों की संख्या) | B Achievement (number of houses completed) | | | | |
| 1. मध्य-आय वर्गीय घरों की परियोजना | 1. Middle Income Group Housing Scheme | ... | 50 | 48 | 47 |
| 2. निम्न-आय वर्गीय घरों की परियोजना | 2. Low Income Group Housing Scheme | ... | 365 | 385 | 446 |
| 3. सहायता प्राप्त औद्योगिक घरों की परियोजना | 3. Subsidized Industrial Housing Scheme | ... | — | — | — |
| 4. किराये के मकानों की परियोजना | 4. Rental Housing Scheme | ... | — | — | — |
| 5. गन्दी बस्तियों के हटाने की परियोजना | 5. Slum Clearnace Scheme | ... | — | — | — |
| 6. भूमि अर्जन तथा विकास की परियोजना | 6. Land Acquisition and Development scheme | ... | — | — | — |
| 7. आर्थिक रुप से कमजोर वर्ग परियोजना* | 7. Economically Weaker Section Scheme* | ... | — | — | — |
| जोड़ (ख) | Total B | ... | 415 | 433 | 493 |

*वर्ष 1977-78 तक की सूचना गन्दी बस्तियों को हटाने की परियोजना सम्बन्धी सूचना में सम्मिलित है।
*In formation up to the year 1977-78 includes in Slum clearance Scheme.

NEOUS

विभिन्न परियोजनाओं का का

Housing Schemes in Haryana

| | | | | जिला District 1979-80 | | | | | | | | | | | |
|---|---|---|---|---|---|---|---|---|---|---|---|---|---|---|---|
| | | | | हिसार | सिरसा | भिवानी | गुड़गांव | फरीदाबाद | जींद | महेन्द्रगढ़ | अम्बाला | करनाल | कुरुक्षेत्र | रोहतक | सोनीपत |
| 1976-77 | 1977-78 | 1978-79 | 1979-80 | Hissar | Sirsa | Bhiwani | Gurgaon | Faridabad | Jind | Mahendragarh | Ambala | Karnal | Kurukshetra | Rohtak | Sonepat |
| 5 | 6 | 7 | 8 | 9 | 10 | 11 | 12 | 13 | 14 | 15 | 16 | 17 | 18 | 19 | 20 |
| 928 | 2,900 | 2,290 | 1,611 | 198 | 90 | 143 | 125 | 124 | 47 | 120 | 198 | 86 | 159 | 198 | 123 |
| 2,835 | 5,439 | 6,078 | 6,079 | 735 | 330 | 555 | 473 | 467 | 326 | 246 | 735 | 414 | 600 | 735 | 463 |
| — | — | — | — | — | — | — | — | — | — | — | — | — | — | — | — |
| — | — | — | — | — | — | — | — | — | — | — | — | — | — | — | — |
| — | 2,392 | 1,719 | 180 | — | — | — | — | — | — | — | — | 180 | — | — | — |
| — | — | — | — | — | — | — | — | — | — | — | — | — | — | — | — |
| — | — | — | — | — | — | — | — | — | — | — | — | — | — | — | — |
| 3,763 | 10,731 | 10,087 | 7,870 | 933 | 420 | 698 | 598 | 591 | 373 | 366 | 933 | 680 | 759 | 933 | 586 |
| 78 | 133 | 150 | 138 | 15 | 6 | 12 | 12 | 12 | 6 | 11 | 15 | — | 22 | 10 | 17 |
| 409 | 713 | 888 | 822 | 8 | 48 | 59 | 126 | 73 | 60 | 36 | 70 | — | 169 | 65 | 108 |
| — | — | — | — | — | — | — | — | — | — | — | — | — | — | — | — |
| — | — | — | — | — | — | — | — | — | — | — | — | — | — | — | — |
| — | 299 | 145 | 70 | — | — | — | — | — | — | — | — | 70 | — | — | — |
| — | — | — | — | — | — | — | — | — | — | — | — | — | — | — | — |
| — | — | — | — | — | — | — | — | — | — | — | — | — | — | — | — |
| 487 | 1,145 | 1,183 | 1,030 | 23 | 54 | 71 | 138 | 85 | 66 | 47 | 85 | 70 | 191 | 75 | 125 |

प्राप्ति स्थान– जिला उपायुक्त ।

*Source*: —Deputy Commissioners.

## चंडीगढ़ में 30 जून तक बनाये गये, बेचे गये प्लाट तथा निजी निर्माण गतिविधि

## Plots created, Sold and Private Construction Activity upto 30th June, at Chandigarh,

संख्या No. 34.10

| | | प्लाटों की संख्या Number of Plots | | | | |
|---|---|---|---|---|---|---|
| | | बेचे गये प्लाट Plot Sold | पूर्ण किये गये Completed | निर्माणाधीन Under Construction | पूर्णतया निर्माणाधीन जोड़ Total of completed and under construction | स्तम्भ 5 की स्तम्भ 2 पर प्रतिशतता Percentage of Col. 5 to Col. 2 |
| 1 | | 2 | 3 | 4 | 5 | 6 |
| | 1976 ... | 19,608 | 11,899 | 1,124 | **13,023** | 66.42 |
| | 1977 ... | 20,114 | 12,333 | 1,072 | **13,405** | 66.65 |
| | 1978 ... | 20,883 | 12,652 | 2,576 | **15,228** | 72·92 |
| | 1979 ... | 20,372 | 11,979 | 3,660 | **16,639** | 81·68 |
| 1980 | 1980 .. | 21,937 | 13,730 | 3,018 | 16,748 | 76·35 |
| रिहायशी | Residential ... | 17,168 | 11,291 | 1,823 | **13,114** | 76.39 |
| व्यापारिक | Commercial ... | 3,520 | 1,974 | 1,010 | **2,984** | 84.78 |
| औद्योगिक | Industrial ... | 1,133 | 411 | 160 | 571 | 50.40 |
| धार्मिक, सांस्कृतिक तथा शैक्षणिक | Religious, Cultural and Educational ... | 116 | 54 | 25 | **79** | 68.10 |

प्राप्ति स्थान : संघीय क्षेत्र प्रशासन, चंडीगढ़।

*Source* : Union Territory Administration, Chandigarh,

## विविध
## MISCELLANEOUS

### हरियाणा में 31 मार्च, 1980 तक सामुदायिक रेडियो सुनने की परियोजना के अन्तर्गत लगे हुए रेडियो सैटों की संख्या

### Number of Radio Sets Installed in Haryana under Community Listening Scheme upto 31st March, 1980

संख्या No. 33.11

| वर्ष / जिला | Year / District | | लगाये गए रेडियो सैटों की संख्या Number of radio sets installed |
|---|---|---|---|
| | 1 | | 2 |
| | 1969-70 | ... | 3,411 |
| | 1970-71 | ... | 3,511 |
| | 1971-72 | ... | 3,587 |
| | 1972-73 | ... | 3,675 |
| | 1973-74 | ... | 3,662 |
| | 1974-75 | ... | 3,767 |
| | 1975-76 | ... | 3,828 |
| | 1976-77 | ... | 3,851 |
| | 1977-78 | ... | 3,868 |
| | 1978-79 | ... | 3,890 |
| | 1979-80 | .. | 3,890 |
| 1979-80 | | | |
| हिसार | Hisaar | ... | 336 |
| सिरसा | Sirsa | ... | 189 |
| भिवानी | Bhiwani | ... | 335 |
| गुड़गांव | Gurgaon | ... | 277 |
| फरीदाबाद | Faridabad | .. | 249 |
| जींद | Jind | ... | 209 |
| महेन्द्रगढ़ | Mahendragarh | ... | 411 |
| अम्बाला | Ambala | ... | 582 |
| करनाल | Karnal | ... | 335 |
| कुरुक्षेत्र | Kurukshetra | ... | 324 |
| रोहतक | Rohtak | ... | 369 |
| सोनीपत | Sonepat | ... | 274 |

प्राप्ति स्थान :—निदेशक, लोक सम्पर्क, हरियाणा।

*Source*:—Director, Public Relations, Haryana.

विविध

# MISCELLANEOUS

## हरियाणा में जारी किए गए रेडियो लाइसैंस

## Broadcast Receiving Licences Issued in Haryana

संख्या No. 34.12

| वर्ष / जिला | Year / District | 31 दिसम्बर को As on 31st December |
|---|---|---|
| 1 | | 2 |
| | 1971 ... | 3,21,491 |
| | 1972 ... | 3,64,549 |
| | 1973 ... | 3,15,311 |
| | 1974 ... | 3,74,173 |
| | 1975 ... | 3,88,239 |
| | 1976 ... | 3,83,177 |
| | 1977 ... | 4,38,919 |
| 1977 | | |
| हिसार | Hissar ... | 31,183 |
| सिरसा | Sirsa ... | 28,189 |
| भिवानी | Bhiwani ... | 23,193 |
| गुड़गांव | Gurgaon ... | 53,258 |
| जींद | Jind ... | 21,580 |
| महेन्द्रगढ़ | Mahendragarh ... | 20,953 |
| अम्बाला | Ambala ... | 1,01,398 |
| करनाल | Karnal ... | 49,685 |
| कुरुक्षेत्र | Kurukshetra ... | 40,731 |
| रोहतक | Rohtak ... | 44,583 |
| सोनीपत | Sonepat ... | 24,166 |

टिप्पणी :—जारी किए गए लाइसैंस चालू हैं ।

*Note.*—Licences issued are Licences in force.

प्राप्ति स्थान :—पोस्ट मास्टर जनरल, पंजाब सर्कल, अम्बाला कैंट ।

*Source* :—Post Master General, Punjab Circle, Ambala Cantt.

विविध

## MISCELLANEOUS

### हरियाणा में जारी किये गये टेलिविजन लाइसैंस

### Television Licences Issued in Haryana

संख्या No. 34.13

| जिला<br>District | | | | 31 दिसम्बर को<br>As on 31st December |
|---|---|---|---|---|
| 1 | | | | 2 |
| | | 1971 | ... | 372 |
| | | 1972 | ... | 750 |
| | | 1973 | ... | 2,125 |
| | | 1974 | ... | 3,557 |
| | | 1975 | ... | 5,178 |
| | | 1976 | ... | 7,205 |
| | | 1977 | ... | 15,145 |
| | | 1978 | ... | 27,172 |
| हिसार | 1978 | Hissar | ... | 294P |
| सिरसा | | Sirsa | ... | 287 |
| भिवानी | | Bhiwani | ... | 122 |
| गुड़गांव | | Gurgaon | ... | 7,295 |
| जींद | | Jind | ... | 551 |
| महेन्द्रगढ़ | | Mahendragarh | ... | 486 |
| अम्बाला | | Ambala | ... | 7,690 |
| करनाल | | Karnal | ... | 3,973 |
| कुरुक्षेत्र | | Kurukshetra | ... | 2,345 |
| रोहतक | | Rohtak | ... | 2,476 |
| सोनीपत | | Sonepat | ... | 1,653 |

टिप्पणी : जारी किए गए लाईसैंस चालू हैं ।

*Note* : Licenses issued are licenses in force.

P : अनिन्तम

P : Provisionals

प्राप्ति स्थान—पोस्ट मास्टर जनरल, पंजाब सर्कल, अम्बाला कैंट ।

*Source* :—Post Master General, Punjab Circle, Ambala Cantt.

## विविध
## MISCELLANEOUS

### हरियाणा में डाक घर
### Post Offices in Haryana

संख्या No. 34.14

| विवरण | Particulars | इकाई Unit | 1975-76 | 1976-77 | 1977-78 | 1978-79 | 1979-80 |
|---|---|---|---|---|---|---|---|
| 1 | | 2 | 3 | 4 | 5 | 6 | 7 |
| (क) डाक घर | Post Offices ... | संख्या No. | 2,161 | 2,256 | 2,278 | 2,310 | 2,358 |
| (ख) तार घर | Telegraph Offices ... | संख्या No. | 278 | 338 | 443 | 650 | 765 |
| (ग) टेलीफोन केन्द्र | Telephone Exchange ... | संख्या No. | 100 | 105 | 108 | 114 | 119 |
| (घ) सार्वजनिक टेलीफोन घर | Public Call Offices ... | संख्या No. | 129 | 135 | 201 | 317 | 328 |
| (च) लैटर बाक्स | Letter Boxes ... | संख्या No. | 4,381 | 4,750 | 6,302 | 6,641 | 8,286 |
| (छ) रेलवे सड़कों की लम्बाई, जिन पर से डाक ले जाई गई | Length of Railway and Roads over which the mails were conveyed ... | कि०मी० k.m. | 4,361 | 8,391 | 9,001 | 14,412 | .. |
| (ज) बांटे गए पत्रों, पोस्ट कार्डों, समाचार पत्रों, पार्सलों तथा पैकेटों की संख्या | No. of Letters, Post Cards, News Papers, Parcels and Packets delivered ... | लाख Lakh | 1,245 | 1,250 | 1,264 | 898 | 10,96 |
| (झ) जारी किए गये अन्तर्देशीय तथा विदेशी मनी-आर्डरों की संख्या | No. of Inland and Foreign Money Orders issued ... | हजार Thousand | 1,708 | 1,527 | 1,617 | 6,921 | 9,887 |
| (ट) भेजी गई वी० पी० पी० वस्तुओं की संख्या | Number of value payable articles sent ... | हजार Thousand | 283 | 92 | 127 | 359 | 415 |

प्राप्ति स्थान:—पोस्ट मास्टर जनरल, पंजाब सर्कल, अम्बाला कैंट ।
*Source* :—Post Master General, Punjab Circle, Ambala Cantt.

टिप्पणी : आंकड़े अनन्तिम हैं ।
Note :—The figures are provisional.

# आय कर

# INCOME TAX

विविध
**MISCELLANEOUS**

हरियाणा में निर्धारितियों की श्रेणी के अनुसार आय कर मांग का वर्गीकरण
**Classification of the Income Tax Demand According to the Class of Assessees in Haryana**

संख्या No. 34.15

(हजार रुपए)
(Thousand Rs)

| निर्धारितियों की श्रेणी | Class of Assessees | 1972-73 | 1973-74 | 1974-75 | 1975-76 | 1976-77 | 1977-78 | 1978-79 |
|---|---|---|---|---|---|---|---|---|
| 1 | | 2 | 3 | 4 | 5 | 6 | 7 | 8 |
| क—व्यक्तिगत | A—Individuals | | | | | | | |
| (i) निर्धारितियों की संख्या | (i) Number of Assessees ... | 23,106 | .. | 297,79 | 36,535 | 30,903 | 35,953 | 27,219 |
| (ii) निर्धारित कुल आय (रुपए) | (ii) Total Income assessed (Rs) ... | 2,13,702 | .. | 3,14,302 | 4,26,259 | 3,63,583 | 4,43,125 | 3,89,436 |
| (iii) आय कर, अधिकर, अदायगी योग्य अधिप्रभार की कुल मांग (रुपए) | (iii) Total demand of Income-tax, Super-tax and Surcharge payable (Rs) ... | 17,030 | .. | 34,819 | 36,718 | 34,080 | 39,693 | 43,946 |
| (iv) निवल आय (रुपए) | (iv) Net Income (Rs) ... | 1,96,672 | .. | 2,79,483 | 3,89,541 | 3,29,503 | 4,03,432 | 3,45,490 |
| ख—हिन्दु अविभाजित परिवार | B—Hindu undivided Families | | | | | | | |
| (i) निर्धारितियों की संख्या | (i) Number of Assessees ... | 2,027 | .. | 2,246 | 2,638 | 1,640 | 1,424 | 1,304 |
| (ii) निर्धारित कुल आय (रुपए) | (ii) Total income assessed (Rs) ... | 24,938 | .. | 31,776 | 37,876 | 25,987 | 27,030 | 27,284 |
| (iii) आयकर, अधिकर, अदायगी योग्य अधिप्रभार की कुल मांग (रुपये) | (iii) Total demand of Income-tax, Super-tax and Surcharge payable (Rs) ... | 2,825 | .. | 5,106 | 5,868 | 4,112 | 5,153 | 5,430 |
| (iv) निवल आय (रुपये) | (iv) Net income (Rs) ... | 22,113 | .. | 26,670 | 32,008 | 21,875 | 21,877 | 21,854 |
| ग—गैर रजिस्टर्ड फर्मों तथा व्यक्तियों की अन्य संस्था | C—Unregistered Firms and other Association of Persons | | | | | | | |
| (i) निर्धारितियों की संख्या | (i) Number of Assessees ... | 416 | .. | 460 | 529 | 546 | 514 | 829 |
| (ii) निर्धारित कुल आय (रुपये) | (ii) Total income assessed (Rs) ... | 6,846 | .. | 9,975 | 9,816 | 9,088 | 9,515 | 15,835 |
| (iii) आयकर, अधिकर, अदायगी योग्य अधिप्रभार की कुल मांग (रुपये) | (iii) Total demand of Income-tax, Super-tax and Surcharge payable (Rs) ... | 1,689 | .. | 3,618 | 2,669 | 2,094 | 2,205 | 3,922 |
| (iv) निवल आय (रुपये) | (iv) Net income (Rs) ... | 5,157 | .. | 6,357 | 7,147 | 6,994 | 7,310 | 11,913 |
| घ—रजिस्टर्ड फर्में | D—Registered Firms | | | | | | | |
| (i) निर्धारितियों की संख्या | (i) Number of Assessees ... | 4,462 | .. | 6,759 | 7,148 | 8,028 | 7,362 | 9,097 |
| (ii) निर्धारित कुल आय (रुपये) | (ii) Total Income assessed (Rs) ... | 1,25,532 | .. | 1,85,881 | 2,23,277 | 2,65,894 | 2,73,394 | 3,31,555 |
| (iii) आय कर, अधिकर तथा अदायगी अधिप्रभार की कुल मांग (रुपये) | (iii) Total demand of Income-tax, Super tax and Surcharge payable (Rs) ... | 7,524 | .. | 10,303 | 15,101 | 19,689 | 21,780 | 27,534 |
| (iv) निवल आय (रुपये) | (iv) Net income (Rs) ... | 118,008 | .. | 1,75,578 | 2,08,176 | 2,46,205 | 2,51,614 | 3,04,021 |

| | | | | | | | | |
|---|---|---|---|---|---|---|---|---|
| ङ—कम्पनियां | E—Companies | | | | | | | |
| कम्पनी-दर पर निर्धारण-योग्य | *Assessable at company rate* | | | | | | | |
| (i) निर्धारितियों की संख्या | (i) Number of Assessees ... | 48 | .. | 21 | 18 | 3 | 37 | 67 |
| (ii) निर्धारित कुल आय (रुपये) | (ii) Total Income assessed (Rs) ... | 14,198 | .. | 10,512 | 4,321 | 2,160 | 23,185 | 28,415 |
| (iii) आय कर, अधिकर तथा अदायगी योग्य अधिप्रभार की कुल मांग (रुपये) | (iii) Total demand of Income-tax, Super-tax and Surcharge payable (Rs) ... | 8,312 | .. | 6,112 | 2,593 | 1,300 | 13,004 | 16,535 |
| (iv) निवल आय (रुपये) | (iv) Net Income (Rs) ... | 5,886 | .. | 4,400 | 1,728 | 860 | 10,181 | 11,880 |
| च—सभी श्रेणियां | F—All the Classes | | | | | | | |
| (i) निर्धारितियों की संख्या | (i) Number of Assessees ... | 30,059 | .. | 39,265 | 46,868 | 41,149 | 45,290 | 38,516 |
| (ii) निर्धारित कुल आय (रुपए) | (ii) Total income assessed (Rs) ... | 3,85,216 | .. | 5,52,446 | 7,01,549 | 6,66,712 | 7,76,249 | 7,92,525 |
| (iii) आयकर, अधिकर तथा अदायगी योग्य अधिप्रभार की कुल मांग (रुपये) | (iii) Total demand of Income-tax, Super tax and Surcharge payable (Rs) ... | 37,380 | .. | 59,958 | 62,949 | 61,275 | 81,835 | 97,367 |
| (iv) निवल आय (रुपये) | (iv) Net income (Rs) ... | 3,47,836 | .. | 4,92,488 | 6,38,600 | 6,05,437 | 6,94,414 | 6,95,158 |

प्राप्ति स्थान:--निरीक्षण निदेशालय (आयकर), भारत सरकार।

*Source* :—Directorate of Inspection (Income Tax), Government of India.

## हरियाणा में मूल वेतन मानों के अनुसार सरकारी कर्मचारी
## Haryana Government Employees according to Basic Pay Ranges

संख्या No. 34.16

(31 मार्च 1980 को)
(As on 31st March, 1980)

| मूल वेतन मान | Basic Pay Range | राजपत्रित Gazetted | | अराजपत्रित Non Gazetted | | आकस्मिक व्यय से अदा किये जाने वाले तथा कार्य प्रभारित | जोड़ | कुल जोड़ पर प्रतिशतता | संचित प्रतिशतता |
|---|---|---|---|---|---|---|---|---|---|
| | | वर्ग I Class I | वर्ग II Class II | वर्ग III Class III | वर्ग IV Class IV | Contingency paid and work Charged | Total | Percentage to grand total | Cumulative percentage |
| | 1 | 2 | 3 | 4 | 5 | 6 | 7 | 8 | 9 |
| 300 रुपये से कम | Below Rs 300 ... | — | — | 452 | 6,377 | 14,479 | 21,308 | 11·37 | 11·37 |
| 301 रुपये या अधिक परन्तु 400 रुपये से कम | Rs 301 or above but below Rs 400 ... | — | — | 3,963 | 24,825 | 4,308 | 33,096 | 17·66 | 29·03 |
| 401 रुपये या अधिक परन्तु 500 रुपये से कम | Rs 401 or above but below Rs 500 ... | — | — | 38,908 | 1,189 | 654 | 40,751 | 21·74 | 50·77 |
| 501 रुपये या अधिक परन्तु 600 रुपये से कम | Rs 501 or above but below Rs 600 ... | — | — | 42,360 | 88 | 174 | 42,622 | 22.74 | 73·51 |
| 601 रुपये या अधिक परन्तु 800 रुपये से कम | Rs 601 or above but below Rs 800 ... | 2 | 298 | 26,886 | — | 44 | 27,230 | 14.53 | 88·04 |
| 801 रुपये या अधिक परन्तु 1,000 रुपये से कम | Rs 801 or above but below Rs 1,000 ... | 26 | 967 | 10,916 | — | 5 | 11,914 | 6.36 | 94·40 |
| 1,001 रुपये या अधिक परन्तु 1,200 रुपये से कम | Rs 1,001 or above but below Rs 1,200 ... | 63 | 1,600 | 3,920 | — | 1 | 5,584 | 2·97 | 97·37 |
| 1,201 रुपये या अधिक परन्तु 1,300 रुपये से कम | Rs 1,201 or above but below Rs 1,300 ... | 127 | 708 | 1,493 | — | — | 2,328 | 1.24 | 98·61 |
| 1,301 रुपये या अधिक परन्तु 1,400 रुपये से कम | Rs. 1,301 or above but below Rs 1,400 ... | 147 | 612 | 370 | — | — | 1,129 | ·60 | 99·21 |
| 1,401 रुपये या अधिक परन्तु 1,600 रुपये से कम | Rs 1,401 or above but below Rs 1,600 ... | 238 | 390 | — | — | — | 628 | .33 | 99·54 |
| 1,601 रुपये या अधिक परन्तु 1,800 रुपये से कम | Rs 1,601 or above but below Rs 1,800 ... | 171 | 134 | — | — | — | 305 | ·16 | 99·70 |
| 1,801 रुपये या अधिक परन्तु 2,000 रुपये से कम | Rs 1,801 or above but below Rs 2,000 ... | 131 | 95 | — | — | — | 226 | ·12 | 99·82 |
| 2,001 रुपये या अधिक परन्तु 2,250 रुपये से कम | Rs. 2,001 or above but below Rs 2,250 ... | 88 | 35 | — | — | — | 123 | ·07 | 99·89 |

| | | | | | | | | | | |
|---|---|---|---|---|---|---|---|---|---|---|
| 2,251 रुपये या अधिक परन्तु 2,400 रुपये से कम | Rs 2,251 or above but below Rs 2,400 | ... | 56 | 10 | — | — | — | 66 | ·04 | 99·93 |
| 2,401 रुपये या अधिक परन्तु 2,500 रुपये से कम | Rs 2,401 or above but below Rs 2,500 | ... | 49 | 6 | — | — | — | 55 | ·03 | 99·96 |
| 2,501 रुपये या अधिक परन्तु 2,600 रुपये से कम | Rs 2,501 or above but below Rs 2,600 | ... | 25 | — | — | — | — | 25 | ·01 | 99·97 |
| 2,601 रुपये या अधिक परन्तु 2,650 रुपये से कम | Rs 2,601 or above but below Rs 2,650 | ... | 14 | — | — | — | — | 14 | ·01 | 99·98 |
| 2,651 रुपये या अधिक परन्तु 3,000 रुपये से कम | Rs 2,651 or above but below Rs 3,000 | ... | 11 | — | — | — | — | 11 | ·01 | 99·99 |
| 3,001 रुपये या अधिक | Rs 3001 or above | ... | 12 | — | — | — | — | 12 | ·01 | 100·00 |
| जोड़ | Total | ... | 1,160 | 4,855 | 1,29,268 | 32,479 | 19,665 | 1,87,427 | 100·00 | 100·00 |

प्राप्ति स्थान: अर्थ तथा सांख्यिकीय संगठन, हरियाणा ।

*Source* :—Economic and Statistical Organisation, Haryana.

## हरियाणा सरकार के लिंगवार कर्मचारियों की संख्या

## Haryana Government Employees According to Sex

संख्या नं. 34.17

(31 मार्च, 1980 को)
*(As on 31st March, 1980)*

| श्रेणी Class | अनुसूचित जातियां Scheduled Castes | | | पिछड़ी जातियां Backward Classes | | | भूतपूर्व सैनिक Ex-servicemen | | | अन्य Others | | | जोड़ Total | | | तदर्थ श्रेणी Ad-hoc | | |
|---|---|---|---|---|---|---|---|---|---|---|---|---|---|---|---|---|---|---|
| | पुरुष Males | स्त्रीयां Females | जोड़ Total | पुरुष Males | स्त्रीयां Females | जोड़ Total | पुरुष Males | स्त्रीयां Females | जोड़ Total | पुरुष Males | स्त्रीयां Females | जोड़ Total | पुरुष Males | स्त्रीयां Females | जोड़ Total | पुरुष Males | स्त्रीयां Females | जोड़ Total |
| I | 56 | 1 | 57 | 9 | — | 9 | 21 | — | 21 | 1,019 | 54 | 1,073 | 1,105 | 55 | 1,160 | 1 | — | 1 |
| II | 145 | 7 | 152 | 80 | 2 | 82 | 70 | — | 70 | 4,084 | 467 | 4,551 | 4,379 | 476 | 4,855 | 274 | 58 | 332 |
| III | 11,711 | 1,119 | 12,830 | 7,434 | 679 | 8113 | 4,394 | — | 4,394 | 85,994 | 17,937 | 1,03,931 | 1,09,533 | 19,735 | 1,29,268 | 5,216 | 1,295 | 6511 |
| IV | 8,831 | 990 | 9,821 | 3,656 | 215 | 3871 | 2,222 | 3 | 2,225 | 15,730 | 832 | 16,562 | 30,439 | 2,040 | 32,479 | 489 | 82 | 571 |
| फुटकर राशि से वेतन प्राप्त* Contingency Paid* | 5,172 | 925 | 6,097 | 1,602 | 162 | 1764 | 238 | 2 | 240 | 10,989 | 575 | 11,564 | 18,001 | 1,664 | 19,665 | — | — | — |
| जोड़ Total | 25,915 | 3,042 | 28,957 | 12,781 | 1,058 | 13,839 | 6,945 | 5 | 6,950 | 1,17,816 | 19,865 | 1,37,681 | 1,63,457 | 23,970 | 1,87,427 | 5,980 | 1,435 | 7415 |

*कार्य प्रभारित कर्मचारी भी सम्मिलित हैं।

*Including work charged also.

प्राप्ति स्थान —अर्थ तथा सांख्यिकीय संगठन, हरियाणा।

*Source :* Economic & Statistical Organisation, Haryana.

## विविध
## MISCELLANEOUS

### हरियाणा सरकार के जिलेवार कर्मचारी
### District-wise Employees of Haryana Government

संख्या 34·18

(31 मार्च को)
(*As on 31st March*)

| जिला/District (1) | | 1968 (2) | 1969 (3) | 1970 (4) | 1971 (5) | 1972 (6) | 1973 (7) | 1974 (8) | 1975 (9) | 1976 (10) | 1977 (11) | 1978 (12) | 1979 (13) | 1980 (14) |
|---|---|---|---|---|---|---|---|---|---|---|---|---|---|---|
| हिसार | Hissar | 17,932 | 18,772 | 19,507 | 20,872 | 23,712 | 18,735 | 20,114 | 16,508 | 15,067 | 15,240 | 16,433 | 16,885 | 17,328 |
| सिरसा | Sirsa@ | .. | .. | .. | .. | .. | .. | .. | 4313 | 5952 | 6441 | 6633 | 8055 | 8626 |
| भिवानी | Bhiwani* | .. | .. | .. | .. | .. | 6785 | 9915 | 12485 | 12391 | 13117 | 12700 | 13614 | 13863 |
| गुड़गांव | Gurgaon | 13385 | 13968 | 15535 | 17400 | 17870 | 17159 | 18625 | 18842 | 19547 | 20511 | 20686 | 21025 | 10475 |
| फरीदाबाद** | Faridabad** | .. | .. | .. | .. | .. | .. | .. | .. | .. | . | .. | .. | 12367 |
| जीन्द | Jind | 4972 | 5167 | 5549 | 5684 | 6231 | 7997 | 9053 | 9475 | 9829 | 9916 | 9884 | 10638 | 11328 |
| महेन्द्रगढ़ | Mahendragarh | 6755 | 7273 | 7354 | 7632 | 8445 | 9080 | 9987 | 10148 | 10470 | 11002 | 11716 | 11895 | 12547 |
| अम्बाला | Ambala | 12559 | 13717 | 13017 | 15085 | 16572 | 16794 | 16891 | 16508 | 17437 | 18191 | 18742 | 19587 | 20377 |
| करनाल | Karnal | 16052 | 16764 | 17527 | 19420 | 21540 | 14706 | 15805 | 18101 | 19061 | 19866 | 19054 | 19911 | 21172 |
| कुरुक्षेत्र | Kurukshetra* | .. | .. | .. | .. | .. | 7258 | 8427 | 9359 | 9722 | 10080 | 10739 | 11470 | 13903 |
| रोहतक | Rohtak | 17859 | 18707 | 19299 | 19882 | 22174 | 17322 | 17196 | 17695 | 19661 | 19956 | 18434 | 20038 | 20311 |
| सोनीपत | Sonepat* | .. | .. | .. | .. | .. | 5558 | 7327 | 7671 | 7903 | 8151 | 8858 | 9377 | 10778 |
| चण्डीगढ़ तथा हरियाणा के बाहर | Chandigarh and outside Haryana | 6898 | 7809 | 8473 | 9360 | 9775 | 10119 | 10572 | 11462 | 12161 | 12816 | 13304 | 13791 | 14352 |
| जोड़ | Total | 96412 | 102177 | 106261 | 115335 | 126319 | 131513 | 143912 | 152967 | 159201 | 165287 | 167243 | 176286 | 187427 |

*वर्ष 1973 से पूर्व ये जिले नहीं थे, अतः ये क्रमशः हिसार करनाल तथा रोहतक में सम्मिलित हैं।

*These Districts were not in existance before 1973 and thus the figures are included in Hissar, Karnal and Rohtak respectively.

**1980 से पहले की सूचना जिला गुड़गांव में सम्मिलित है।

**Information prior to 1980 is included in Gurgaon District.

@ वर्ष 1968 से 1974 तक के आंकड़े जिला हिसार में सम्मिलित है

@ Figures for the years 1968 to 1974 are included in district Hissar.

## विविध
## MISCELLANEOUS

### हरियाणा में तकनीकी संस्थाओं में सीटों की संख्या

### Number of Seats in Technical Institutions in Haryana

संख्या No. 34.19

| क्रम संख्या Serial No. | संस्था का नाम | Name of Institution | 1975-76 डिप्लोमा Diploma | 1976-77 डिप्लोमा Diploma | 1977-78 डिप्लोमा Diploma | 1978-79 डिप्लोमा Diploma | 1979-80 डिप्लोमा Diploma | 1980-81 डिप्लोमा Diploma |
|---|---|---|---|---|---|---|---|---|
| 1 | 2 | | 3 | 4 | 5 | 6 | 7 | 8 |
| 1 | क्षेत्रीय इंजीनियरिंग महाविद्यालय, कुरुक्षेत्र | Regional Engineering College, Kurukshetra | 250* | 250* | 250* | 250* | 250* | 255* |
| 2 | राजकीय बहुतकनीकी, अम्बाला | Government Polytechnic, Ambala | 240 | 240 | 240 | 240 | 240 | 300 |
| 3 | राजकीय बहुतकनीकी, झज्जर | Government Polytechnic, Jhajjar | 120 | 120 | 120 | 120 | 120 | 140 |
| 4 | हरियाणा बहुतकनीकी, नीलोखेड़ी | Haryana Polytechnic, Nilokheri | 240 | 240 | 240 | 240 | 240 | 300 |
| 5 | सी. आर. बहुतकनीकी, रोहतक | C.R. Polytechnic, Rohtak | 120 | 120 | 120 | 220 | 400 | 120 |
| 6 | राजकीय बहुतकनीकी, सिरसा | Government Polytechnic, Sirsa | 120 | 120 | 120 | 120 | 120 | 140 |
| 7 | राजकीय महिला तकनीकी संस्थान अम्बाला शहर | Government Technical Institute for women, Ambala City | 90 | 90 | 120 | 120 | 120 | 120 |
| 8 | वाई०एम०सी०ए० इन्जीनियरिंग संस्था, फरीदाबाद | Y.M.C.A. Institute of Engineering, Faridabad | 120 | 120 | 120 | 120 | 120 | 120 |
| 9 | वैश्य तकनीकी संस्था, रोहतक | Vaish Technical Institute, Rohtak | 120 | 120 | 120 | 220 | 410 | 120 |
| 10 | राजकीय शल्य उपकरण तकनीकी संस्थान, सोनीपत | Government Institute of Surgical Instruments Technology, Sonepat | 90 | 90 | 90 | 90 | 90 | 60 |
| 11 | जनता फार्मेसी कालेज बुटाना | Janta College of Pharmacy Butana | — | — | 60 | 60 | 60 | 60 |
| 12 | हिन्दू फार्मेसी कालेज, सोनीपत | Hindu College of Pharmacy Sonepat | — | — | — | — | 100 | 120 |

*डिग्री *Degree

प्राप्ति स्थान:— निदेशक तकनीकी शिक्षा, हरियाणा।
*Source* :—Director, Technical Education, Haryana.

विविध

# MISCELLANEOUS

विविध

MISCELLANEOUS

## राजकीय औद्योगिक प्रशिक्षण संस्थाओं में स्वीकृत सीटें

## Sanctioned Seats in Government Industrial Training Institutes

संख्या No. 34.20

| क्रमांक Serial No. | संस्था की स्थिति तथा नाम | Name and Location of Institution | स्वीकृत सीटें Sanctioned seats 1975-76 | 1976-77 | 1977-78 | 1978-79 | 1979-80 | 1980-81 |
|---|---|---|---|---|---|---|---|---|
| 1 | | 2 | 3 | 4 | 5 | 6 | 7 | 8 |
| | हिसार | HISSAR | | | | | | |
| 1. | औद्योगिक प्रशिक्षण संस्था, हिसार | Industrial Training Institute, Hissar | 592 | 660 | 708 | 708 | 708 | 740 |
| | सिरसा | SIRSA | | | | | | |
| 2. | औद्योगिक प्रशिक्षण संस्था, सिरसा | Industrial Training Institute, Sirsa | 352 | 228 | 384 | 384 | 352 | 384 |
| 3. | औद्योगिक प्रशिक्षण संस्था, नत्थु सराय चोपटा | Industrial Training Institute, Nathu Sarai Chopta .. | .. | .. | .. | 184 | 272 | 26 |
| | भिवानी | BHIWANI | | | | | | |
| 4. | औद्योगिक प्रशिक्षण संस्था, भिवानी | Industrial Training Institute, Bhiwani | 324 | 324 | 308 | 308 | 308 | 324 |
| | गुड़गांव | GURGAON | | | | | | |
| 5. | औद्योगिक प्रशिक्षण संस्था, गुड़गांव | Industrial Training Institute, Gurgaon | 604 | 588 | 640 | 640 | 624 | 676 |
| 6 | औद्योगिक प्रशिक्षण संस्था फिरोजपुर झिरका | Industrial Training Institute, Ferozepur Zhirka | .. | .. | .. | .. | .. | 48 |
| 7 | औद्योगिक प्रशिक्षण संस्था, नगीना | Industrial Training Institute, Nagiana | | .. | . | .. | . | 48 |
| | फरीदाबाद | FARIDABAD | | | | | | |
| 8. | औद्योगिक प्रशिक्षण संस्था, पलवल | Industrial Training Institute, Palwal | 296 | 280 | 324 | 31 | 312 | 360 |
| 9. | औद्योगिक प्रशिक्षण संस्था, फरीदाबाद | Industrial Training Institute, Faridabad .. | 544 | 568 | 472 | 440 | 440 | 376 |
| 10 | औद्योगिक प्रशिक्षण संस्था, हथीन | Industrial Training Institute Hathin | . | .. | .. | .. | .. | 64 |
| | जीन्द | JIND | | | | | | |
| 11. | औद्योगिक प्रशिक्षण संस्था, नरवाना | Industrial Training Institute, Narwana | 284 | 268 | 268 | 268 | 268 | 360 |

| | | | | | | | | |
|---|---|---|---|---|---|---|---|---|
| | महेन्द्रगढ़ | MAHENDRAGARH | | | | | | |
| 12. | औद्योगिक प्रशिक्षण संस्था, महेन्द्रगढ़ | Industrial Training Institute, Mahendragarh .. | 260 | 272 | 272 | 272 | 272 | 30[illegible] |
| 13. | औद्योगिक प्रशिक्षण संस्था, नारनौल | Industrial Training Institute, Narnaul | 276 | 352 | 352 | 352 | 352 | 384 |
| | अम्बाला | AMBALA | | | | | | |
| 14. | औद्योगिक प्रशिक्षण संस्था, अम्बाला | Industrial Training Institute, Ambala | 664 | 664 | 680 | 680 | 680 | 696 |
| 15. | औद्योगिक प्रशिक्षण संस्था, यमुनानगर | Industrial Training Institute, Yamuna Nagar .. | 772 | 772 | 720 | 720 | 720 | 6[illegible]0 |
| | करनाल | KARNAL | | | | | | |
| 16. | औद्योगिक प्रशिक्षण संस्था, करनाल | Industrial Training Institute, Karnal | 452 | 436 | 468 | 480 | 480 | 496 |
| 17. | औद्योगिक प्रशिक्षण संस्था, पानीपत | Industrial Training Institute, Panipat | 368 | 484 | 416 | 416 | 416 | 3[illegible]0 |
| | कुरुक्षेत्र | KURUKSHETRA | | | | | | |
| 18. | औद्योगिक प्रशिक्षण संस्था, कैथल | Industrial Training Institute, Kaithal | 260 | 228 | 228 | 228 | 292 | 340 |
| | रोहतक | ROHTAK | | | | | | |
| 19. | औद्योगिक प्रशिक्षण संस्था, रोहतक | Industrial Training Institute, Rohtak | 776 | 728 | 792 | 776 | 776 | 776 |
| 20. | औद्योगिक प्रशिक्षण संस्था, हसनगढ़ | Industrial Training Institute, Hasangarh .. | 192 | 240 | 240 | 240 | 240 | 256 |
| 21. | औद्योगिक प्रशिक्षण संस्था, महम | Industrial Training Institute, Meham | .. | .. | .. | .. | 96 | 128 |
| | सोनीपत | SONEPAT | | | | | | |
| 22. | औद्योगिक प्रशिक्षण संस्था, सोनीपत | Industrial Training Institute, Sonepat | 624 | 632 | 632 | 680 | 680 | 68[illegible] |
| 23. | औद्योगिक प्रशिक्षण संस्था, गोहाना | Industrial Training Institute, Gohana | .. | .. | .. | 172 | 336 | 260 |
| | जोड़ | Total .. | 7640 | 7724 | 7904 | 7979 | 8624 | 90[illegible]6 |

प्राप्ति स्थान :—निदेशक, औद्योगिक प्रशिक्षण, हरियाणा ।
*Source* : Director, Industrial Training, Haryana.

विविध

MISCELLANEOUS

ग्रामीण कारीगर/औद्योगिक प्रशिक्षण केन्द्रों में स्वीकृत सीटें

**Sanctioned Seats in Rural Artisan/Industrial Training Centres**

संख्या No. 34.21

| क्रमांक Serial No. | संस्था की स्थिति तथा नाम Name and Location of Institution | | स्वीकृत सीटें Sanctioned Seats | | | | | |
|---|---|---|---|---|---|---|---|---|
| | | | 1975-76 | 1976-77 | 1977-78 | 1978-79 | 1979-80 | 1980-81 |
| 1 | 2 | | 3 | 4 | 5 | 6 | 7 | 8 |
| | हिसार | HISSAR | | | | | | |
| 1. | ग्रामीण कारीगर प्रशिक्षण केन्द्र, हांसी | Rural Artisan Training Centre, Hansi .. | 60 | 72 | 75 | 75 | 60 | 60 |
| | गुड़गांव | GURGAON | | | | | | |
| 2. | ग्रामीण कारीगर प्रशिक्षण केन्द्र, सोहना | Rural Artisan Training Centre, Sohna .. | 60 | .. | 60 | 60 | 60 | 60 |
| | जींद | JIND | | | | | | |
| 3. | ग्रामीण कारीगर प्रशिक्षण केन्द्र, जींद | Rural Artisan Training Centre, Jind | 62 | 67 | 60 | 60 | 60 | 60 |
| | महेन्द्रगढ़ | MAHENDRAGARH | | | | | | |
| 4. | ग्रामीण कारीगर प्रशिक्षण केन्द्र, महेन्द्रगढ़ | Rural Artisan Training Centre, Mahendragarh .. | 60 | 71 | 60 | 60 | 60 | 60 |
| | अम्बाला | AMBALA | | | | | | |
| 5. | एम. सी. राजकीय औद्योगिक प्रशिक्षण केन्द्र, अम्बाला छावनी | M.C. Government Industrial Training Centre, Ambala Cantt .. | 107 | 107 | 47 | 120 | 120 | 120 |
| | कुरुक्षेत्र | KURUKSHETRA | | | | | | |
| 6. | ग्रामीण कारीगर प्रशिक्षण केन्द्र, कैथल (अब शाहबाद मारकण्डा में) | Rural Artisan Training Centre, Kaithal (Now at Shahbad Markanda) | 60 | 37 | 45 | 45 | 60 | 60 |
| 7. | राजकीय औद्योगिक प्रशिक्षण केन्द्र पुण्डरी | Government Industrial Training Centre, Pundri .. | 34 | 30 | 12 | 64 | 64 | 64 |
| | जोड़ | Total .. | 443 | 384 | 359 | 484 | 484 | 484 |

प्राप्ति स्थान :—निदेशक, औद्योगिक प्रशिक्षण, हरियाणा।

*Source* :—Director of Industrial Training, Haryana.

## विविध
## MISCELLANEOUS

### लड़कियों के लिए राजकीय औद्योगिक स्कूलों में स्वीकृत सीटें
### Sanctioned Seats for Girls in Government Industrial Schools

संख्या No. 34.22

| क्रमांक Sr. No. | स्कूल का नाम तथा स्थिति | Name and location of the School | 1976-77 प्रमाण-पत्र Certificate | 1977-78 प्रमाण-पत्र Certificate | 1978-79 प्रमाण-पत्र Certificate | 1979-89 प्रमाण-पत्र Certificate | 1980-81 प्रमाण-पत्र Certificate |
|---|---|---|---|---|---|---|---|
| 1 | 2 | | 3 | 4 | 5 | 6 | 7 |
| | हिसार | HISSAR | | | | | |
| 1 | लड़कियों के लिये राजकीय औद्योगिक स्कूल, हिसार | Government Industrial School for Girls, Hissar | 48 | 71 | 48 | 48 | — |
| 2 | लड़कियों के लिये राजकीय औद्योगिक स्कूल, हांसी | Government Industrial School for Girls, Hansi | 32 | 51 | 32 | 32 | 36 |
| 3 | लड़कियों के लिये राजकीय औद्योगिक स्कूल, टोहाना | Government Industrial School for Girls, Tohana | 48 | 67 | 48 | 48 | 39 |
| | सिरसा | SIRSA | | | | | |
| 4 | लड़कियों के लिये राजकीय औद्योगिक स्कूल, सिरसा | Government Industrial School for Girls, Sirsa | 48 | 40 | 48 | 48 | 32 |
| | भिवानी | BHIWANI | | | | | |
| 5 | लड़कियों के लिये राजकीय औद्योगिक स्कूल, भिवानी | Government Industrial School for Girls, Bhiwani | 48 | 104 | 48 | 48 | 54 |
| 6 | लड़कियों के लिये राजकीय औद्योगिक स्कूल, दादरी | Government Industrial School for Girls, Dadri | 48 | 65 | 48 | 48 | — |
| 7 | लड़कियों के लिए राजकीय औद्योगिक स्कूल, तोशाम | Government Industrial School for Girls, Tosham | 48 | 62 | 48 | 48 | 51 |
| | गुड़गांव | GURGAON | | | | | |
| 8 | लड़कियों के लिये राजकीय औद्योगिक स्कूल, गुड़गांव | Government Industrial School for Girls, Gurgaon | 48 | 73 | 48 | 48 | — |
| | फरीदाबाद | FARIDABAD | | | | | |
| 9 | लड़कियों के लिये राजकीय औद्योगिक स्कूल, पलवल | Government Industrial School for Girls, Palwal | 32 | 47 | 32 | 32 | — |
| | जींद | JIND | | | | | |
| 10 | लड़कियों के लिये राजकीय औद्योगिक स्कूल, जींद | Government Industrial School for Girls, Jind | 48 | 73 | 48 | 48 | 60 |
| 11 | लड़कियों के लिये राजकीय औद्योगिक स्कूल, कलायत | Government Industrial School for Girls, Kalayat | 16 | 10 | 16 | 16 | 14 |
| | महेन्द्रगढ़ | MAHENDRAGARH | | | | | |
| 12 | लड़कियों के लिये राजकीय औद्योगिक स्कूल, महेन्द्रगढ़ | Government Industrial School for Girls, Mahendragarh | 32 | 28 | 32 | 32 | 28 |
| 13 | लड़कियों के लिये राजकीय औद्योगिक स्कूल, नारनौल | Government Industrial School for Girls, Narnaul | 32 (60) | 97 | 32 | 32 | — |
| 14 | लड़कियों के लिये राजकीय औद्योगिक स्कूल, रिवाड़ी | Government Industrial School for Girls, Rewari | 48 | 71 | 48 | 48 | 49 |

टिप्पणी :—कोष्ठक में दिए गए आंकड़े डिप्लोमे की सीटों से सम्बन्धित हैं।

Note.—The figures in brackets relate to seating capacity of Diploma Courses.

| 1 | 2 | | 3 | 4 | 5 | 6 | 7 |
|---|---|---|---|---|---|---|---|
| | अम्बाला | AMBALA | | | | | |
| 15 | लड़कियों के लिये राजकीय औद्योगिक स्कूल, अम्बाला शहर | Government Industrial School for Girls, Ambala City | 112 (50) | 135 (63) | 112 | 112 | 90 |
| 16 | लड़कियों के लिये राजकीय औद्योगिक स्कूल, छछरौली | Government Industrial School for Girls, Chhachhrauli | 32 | 41 | 32 | 32 | 31 |
| 17 | लड़कियों के लिये राजकीय औद्योगिक स्कूल, कालका | Government Industrial School for Girls, Kalka | 48 | 59 | 48 | 48 | — |
| 18 | लड़कियों के लिये राजकीय औद्योगिक स्कूल, नारायणगढ़ | Government Industrial School for Girls, Naraingarh | 48 | 71 | 48 | 48 | — |
| | करनाल | KARNAL | | | | | |
| 19 | लड़कियों के लिये राजकीय औद्योगिक स्कूल, करनाल | Government Industrial School for Girls, Karnal | 48 | 68 | 48 | 48 | 43 |
| 20 | लड़कियों के लिये राजकीय औद्योगिक स्कूल, पानीपत | Government Industrial School for Girls, Panipat | 64 | 77 | 64 | 64 | 41 |
| 21 | लड़कियों के लिये राजकीय औद्योगिक स्कूल, स्मालखा | Government Industrial School for Girls, Smalkha | .. | .. | .. | 48 | 40 |
| | कुरुक्षेत्र | KURUKSHETRA | | | | | |
| 22 | लड़कियों के लिये राजकीय औद्योगिक स्कूल, पुन्डरी | Government Industrial School for Girls, Pundri | 32 | 44 | 32 | 32 | 39 |
| 23 | लड़कियों के लिये राजकीय औद्योगिक स्कूल, शाहाबाद | Government Industrial School for Girls, Shahbad | 48 | 73 | 48 | 48 | 38 |
| | रोहतक | ROHTAK | | | | | |
| 24 | लड़कियों के लिये राजकीय औद्योगिक स्कूल, रोहतक | Government Industrial School for Girls, Rohtak | 80 | 124 | 80 | 80 | — |
| 25 | लड़कियों के लिये राजकीय औद्योगिक स्कूल, झज्जर | Government Industrial School for Girls, Jhajjar | 32 | 33 | 32 | 32 | 28 |
| 26 | लड़कियों के लिये राजकीय औद्योगिक स्कूल, बहादुरगढ़ | Government Industrial School for Girls, Bahadurgarh | 32 | 45 | 32 | 32 | — |
| | सोनीपत | SONEPAT | | | | | |
| 27 | लड़कियों के लिये राजकीय औद्योगिक स्कूल, सोनीपत | Government Industrial School for Girls, Sonepat | 48 | 105 | 43 | 43 | 52 |
| | जोड़ | Total | 1,200 | 1,735 | 1,200 | 1248 | 765 |

प्राप्ति स्थान :—निदेशक, औद्योगिक प्रशिक्षण, हरियाणा।
*Source* : Director of Industrial Training, Haryana.

## विविध
## MISCELLANEOUS

वर्ष 1980-81 में हरियाणा राज्य में लड़कियों के लिए गैर सरकारी मान्यता प्राप्त औद्योगिक एवं जे. बी. टी. स्कूलों में स्वीकृत सीटें

**Sanctioned Seats for Girls in Private Recognised Industrial and J.B.T. Schools in Haryana in 1980-81**

संख्या No. 3.23

| क्रम संख्या Serial No. | जिला/स्कूल का नाम | District/Name of the School | स्वीकृत सीटें Sanctioned Seats |
|---|---|---|---|
| 1 | 2 | | 3 |
| | हिसार | HISSAR | |
| 1 | सी. आर. कालेज आफ एजुकेशन, हिसार | C.R. College of Education, Hissar .. | 99 |
| | सिरसा | SIRSA | |
| 1 | महाराणा प्रताप कालेज, मण्डी डबवाली | Maharana Partap College, Mandi Dabwali .. | 198 |
| | भिवानी | BHIWANI | |
| 1 | एस. डी. जगदीश कन्या उच्च विद्यालय, भिवानी | S.D. Jagdish Girls High School, Bhiwani .. | 65 |
| | गुड़गांव | GURGAON | |
| 1 | डी. ए. वी. हाई एवं ट्रेनिंग स्कूल, गुड़गावां | D.A.V. High and Training School, Gurgaon .. | 66 |
| 2 | मारु मल कन्या हाई स्कूल, गुड़गावां | Marumal Girls High School, Gurgaon .. | 154 |
| | फरीदाबाद | FARIDABAD | |
| 1 | सरस्वती उच्च विद्यालय, पलवल | Saraswati High School, Palwal .. | 33 |
| 2 | नैशनल मार्डन कटिंग एवं टेलरिंग महिला सैन्टर, बल्लबगढ़ | National Modern Cutting and Tailoring Mahila Centre, Ballabgarh .. | 16 |
| | जीन्द | JIND | |
| 2 | एस. डी. कालेज आफ एजुकेशन, नरवाना | S.D. College of Education, Narwana .. | 66 |
| | महेन्द्रगढ़ | MAHENDRAGARH | |
| 1 | श्री भगवत भक्ति आश्रम, रेवाड़ी | Shri Bhagwat Bhagati Ashram, Rewari .. | 16 |
| | अम्बाला | AMBALA | |
| 1 | सोहन लाल कालेज आफ एजुकेशन, अम्बाला शहर | Sohan Lal College of Education, Ambala City .. | 66 |
| 2 | देव समाज कालेज आफ एजुकेशन, अम्बाला शहर | Dev Samaj College of Education, Ambala City .. | 154 |
| 3 | एस. एस. जैन औद्योगिक स्कूल, अम्बाला कैन्ट | S.S. Jain Industrial School, Ambala Cantt. .. | 32 |
| 4 | एस. डी. महिला औद्योगिक विद्यालय, अम्बाला कैन्ट | S.D. Industrial School for Girls, Ambala Cantt. .. | 48 |
| 5 | एस. डी. इन्दिरा गांधी महिला शिल्प विद्यालय अम्बाला शहर | S.D. Indira Gandhi Mahila Shilp Vidalya, Ambala City .. | 32 |
| 6 | प्रेम सेवा समिति औद्योगिक महिला विद्यालय, यमुनानगर | Prem Sewa Samiti Industrial Girls School, Yamuna Nagar .. | 48 |
| 7 | वुमैन लीग, यमुनानगर | Women League, Yamuna Nagar .. | 112 |
| 8 | फरूखा खालसा हाई स्कूल, अम्बाला कैन्ट | Farrukha Khalsa High School, Ambala Cantt. .. | 66 |
| 9 | जनता हाई स्कूल, पंचकूला | Janta High School, Panchkulla .. | 33 |
| 10 | एस. डी. कन्या महाविद्यालय, अम्बाला कैन्ट | S.D. Girls College, Ambala Cantt. | 33 |
| | करनाल | KARNAL | |
| 1 | डी. ए. वी. महिला शिक्षा महाविद्यालय, करनाल | D.A.V. College of Education for Women, Karnal .. | 186 |
| 2 | राष्ट्रीय कढ़ाई एवं सिलाई स्कूल, तरावड़ी | National Embroidery and Tailoring School, Taraori .. | 32 |
| 3 | लेडीज औद्योगिक होम, करनाल | Ladies Industrial Home, Karnal .. | 80 |

## विविध
## MISCELLANEOUS

वर्ष 1980–81 में हरियाणा राज्य में लड़कियों के लिए गैर सरकारी मान्यता प्राप्त औद्योगिक एवं. जे. बी. टी. स्कूलों में स्वीकृत सीटें
Sanctioned Seats for girls in Private Recognised Industrial and J.B.T. Schools in Haryana in 1980-81

संख्या No. 34·23—contd

| क्रम संख्या Serial No. | जिला/स्कूल का नाम District/Name of the School | | स्वीकृत सीटें Sanctioned Seats |
|---|---|---|---|
| 1 | 2 | | 3 |
| | कुरुक्षेत्र | KURUKSHETRA | |
| 1 | कस्तूरबा गांधी मैमोरियल ट्रस्ट, राडौर | Kasturba Gandhi Memorial Trust, Radaur .. | 81 |
| 2 | जनता हाई एवं प्रशिक्षण स्कूल, कुरुक्षेत्र | Janta High and Training School, Kurukshetra .. | 33 |
| 3 | एम. आर. अग्रवाल कन्या औद्योगिक स्कूल, कैथल | M.R. Aggarwal Industrial School for girls, Kaithal .. | 32 |
| 4 | देहाती कालेज आफ एजुकेशन कैथल | Rural college of Education, Kaithal .. | 33 |
| 6 | गुरु नानक हाई स्कूल, लाडवा | Guru Nanak High School, Ladwa .. | 33 |
| | रोहतक | ROHTAK | |
| 1 | छोटू राम कालेज, रोहतक | Chhotu Ram College, Rohtak .. | 66 |
| 2 | मातू राम डी. ए. वी. कालेज आफ एजुकेशन, हसनगढ़ | Matu Ram D.A.V. College of Education, Hassangarh .. | 55 |
| 3 | रैड क्रास समाज-कल्याण केन्द्र रोहतक | Red Cross Samaj Kalyan Kendra, Rohtak .. | 16 |
| 4 | देहाती वोकेशनल प्रशिक्षण संस्था, बेरी | Rural Vocational Training Institute, Beri .. | 32 |
| 5 | आर्य हाई स्कूल, रोहतक | Arya High School, Rohtak .. | 49 |
| 6 | वैश्य आर्य कन्या महाविद्यालय, बहादुरगढ | Vaish Arya Girls College, Bahadurgarh .. | 33 |
| 7 | एस. डी. कन्या उच्च विद्यालय, रोहतक | S.D. Girls High School, Rohtak .. | 49 |
| | सोनीपत | SONEPAT | |
| 1 | एस. डी. कन्या उच्च विद्यालय, सोनीपत | S.D. Girls High School, Sonepat .. | 49 |
| 2 | टिक्का राम कालेज आफ एजुकेशन, सोनीपत | Tikka Ram College of Education, Sonepat .. | 33 |
| 3 | हरियाणा उच्च विद्यालय, सोनीपत | Haryana High School, Sonepat .. | 33 |
| 4 | जैन उच्च विद्यालय, गोहाना | Jain High School, Gohana .. | 33 |
| 5 | जनता उच्च विद्यालय, गन्नौर | Janta High School, Ganaur .. | 148 |
| 6 | हरियाणा शिक्षा सदन, सोनीपत | Haryana Siksha Sadan, Sonepat .. | 66 |
| 7 | भगत फूल सिंह कालेज आफ एजुकेशन खानपुर कलां | Bhagat Phool Singh College of Education, Khanpur Kalan .. | 88 |
| 8 | हरियाणा पब्लिक हाई स्कूल, गोहाना | Haryana Public High School, Gohana .. | 66 |
| 9 | समाज कल्याण सभा, गोहाना | Samaj Kalyan Sabha, Gohana .. | 33 |
| 10 | एस. के. संस्कृत महाविद्यालय, गोहाना | S.K. Sanskrit Mahavidalya, Gohana .. | 33 |
| 11 | संस्कृत महाविद्यालय, मटिण्डु | Sanskrit College, Matindu .. | 33 |

प्राप्ति स्थान.—निदेशक, औद्योगिक प्रशिक्षण, हरियाणा
*Source.*—Director of Industrial Training, Haryana.

विविध

## MISCELLANEOUS

### राजकीय एवं निजि औद्योगिक तथा तकनीकी संस्थाओं में युवक छात्रों की संख्या
### Number of Boy Students in Government and Private Industrial and Technical Institutes

संख्या No. 34.24

| संस्था का नाम Name of the Institute | 1972-73 | 1973 74 | 1974-75 | 1975-76 | 1976-77 | 1977-78 | 1978-79 | 1979-80 | 1980-81 |
|---|---|---|---|---|---|---|---|---|---|
| 1 | 2 | 3 | 4 | 5 | 6 | 7 | 8 | 9 | 10 |
| राजकीय बहुतकनीकी, अम्बाला शहर Government Polytechnic, Ambala City ... | 576 | 639 | 645 | 672 | 643 | 727 | 711 | 707 | 763 |
| मूलचन्द राजकीय औद्योगिक प्रशिक्षण केन्द्र, अम्बाला छावनी Mool Chand Government Industrial Training Centre, Ambala Cantt. ... | 73 | 90 | 107 | 98 | 120 | 123 | 123 | 101 | .. |
| राजकीय बहुतकनीकी, झज्जर Government Polytechnic, Jhajjar ... | 248 | 268 | 357 | 339 | 341 | 385 | 344 | 373 | 376 |
| राजकीय बहुतकनीकी, नीलोखेड़ी Government Polytechnic, Nilokheri ... | 546 | 566 | 576 | 657 | 614 | 720 | 727 | 707 | 833 |
| राजकीय (छोटा) तकनीकी विद्यालय, नीलोखेड़ी* Government Junior Technical School, Nilokheri* ... | 21 | 10 | — | — | — | — | — | — | — |
| राजकीय फूट बियरिंग, संस्थान, रिवाड़ी Government Footwearing Institute, Rewari ... | 25 | 25 | — | — | — | 23 | 16 | — | — |
| राजकीय कला स्कूल, रोहतक @ Government School of Arts, Rohtak @ ... | 79 | 88 | 112 | 104 | 104 | 94 | 94 | 80 | 80 |
| छोटूराम बहुतकनीकी, रोहतक C. R. Polytechnic, Rohtak ... | 342 | 307 | 339 | 352 | 395 | 390 | 518 | 879 | 688 |
| वैश्य तकनीकी संस्थान, रोहतक Vaish Technical Institute, Rohtak ... | 207 | 244 | 302 | 346 | 457 | 587 | 580 | 809 | 715 |
| राजकीय बहुतकनीकी, सिरसा Government Polytechnic, Sirsa ... | 292 | 308 | 359 | 336 | 385 | 339 | 377 | 368 | 381 |
| राजकीय शल्य उपकरण तकनीकी संस्थान, सोनीपत Govt. Institute of Surgical Instrument Tchnology, Sonepat ... | 69 | 92 | 125 | 138 | 120 | 166 | 169 | 213 | 212 |
| राजकीय औद्योगिक केन्द्र, पुंडरी Government Industrial Training Centre, Pundri ... | 4 | 23 | 34 | 34 | 64 | 25 | 25 | 23 | — |
| क्षेत्रीय इंनिजियरिंग महाविद्यालय, कुरुक्षेत्र Regional Engineering College Kurukshetra ... | 1,008 | 1,037 | 1,239 | 1,151 | 1,167 | 1,224 | 1,256 | 1,220 | 1,246 |
| वाई० एम० सी० ए० संस्था, फरीदाबाद Y. M. C. A. Institute, Faridabad ... | 335 | 338 | 345 | 378 | 370 | 409 | 434 | 450 | 445 |
| राजकीय महिला तकनीकी संस्थान अम्बाला शहर Govt. Technical Institute for women, Ambala city ... | — | — | — | — | 154 | 167 | 168 | 173 | 171 |
| जनता फार्मेसी कालेज, बुटाना Janta College of Pharmacy, Butana . ... | — | — | — | — | — | 55 | 123 | 131 | 134 |
| हिन्दू फार्मेसी कालेज सोनीपत Hindu Collage of Pharmacy Sonepat, .. | — | — | — | — | — | — | 132 | 234 | 271 |

*बन्द कर दिया गया है

*Has been closed.

@इस में छात्राएं भी सम्मिलित है
Includes girls also

प्राप्ति स्थान :—निदेशक, तकनीकी शिक्षा तथा औद्योगिक प्रशिक्षण, हरियाणा ।

*Source* :—Director of Technical Education and Industrial Training, Haryana.

विविध

MISCELLANEOUS

हरियाणा में छात्राओं की संख्या जिन के नाम राजकीय औद्योगिक स्कूलों में दर्ज थे

Number of Girl students on Roll in Government Industrial Schools in Haryana

संख्या No. 34·25 (जारी contd.)

(31 मार्च को)
(As on 31st March)

| संस्था का नाम | Name of Institute | 1973-74 | 1974-75 | 1975-76 | 1976-77 | 1977-78 | 1978-79 | 1979-80 | 1980-81 |
|---|---|---|---|---|---|---|---|---|---|
| 1 | | 2 | 3 | 4 | 5 | 6 | 7 | 8 | 9 |
| राजकीय औद्योगिक विद्यालय, अम्बाला शहर | Government Industrial School, Ambala City ... | 144 | 133 | 145 | 127 | 193 | 192 | 200 | 117 |
| राजकीय औद्योगिक विद्यालय, छछरौली | Government Industrial School, Chhachhrauli ... | 35 | 32 | 44 | 48 | 43 | 33 | 35 | 30 |
| राजकीय औद्योगिक विद्यालय, गुड़गांव | Government Industrial School, Gurgaon ... | 57 | 56 | 73 | 63 | 102 | 55 | 54 | 58 |
| राजकीय औद्योगिक विद्यालय, रिवाड़ी | Government Industrial School, Rewari ... | 46 | 44 | 66 | 74 | 90 | 54 | 55 | 54 |
| राजकीय औद्योगिक विद्यालय, पलवल | Government Industrial School, Palwal ... | 36 | 32 | 56 | 50 | 55 | 36 | 36 | 35 |
| राजकीय औद्योगिक विद्यालय, पुण्डरी | Government Industrial School, Pundri ... | 40 | 39 | 44 | 50 | 48 | 40 | 40 | 36 |
| राजकीय औद्योगिक विद्यालय, जींद | Government Industrial School, Jind ... | 61 | 62 | 75 | 53 | 83 | 54 | 61 | 61 |
| राजकीय औद्योगिक विद्यालय, कलायत | Government Industrial School, Kalayat ... | 16 | 12 | 10 | 10 | 23 | 14 | 17 | 12 |
| राजकीय औद्योगिक विद्यालय, हिसार | Government Industrial School, Hissar ... | 57 | 56 | 67 | 74 | 69 | 47 | 51 | 36 |
| राजकीय औद्योगिक विद्यालय, भिवानी | Government Industrial School, Bhiwani ... | 55 | 54 | 72 | 79 | 84 | 59 | 60 | 54 |
| राजकीय औद्योगिक विद्यालय, हांसी | Government Industrial School, Hansi ... | 40 | 42 | 44 | 50 | 60 | 36 | 38 | 36 |
| राजकीय औद्योगिक विद्यालय, करनाल | Government Industrial School, Karnal ... | 63 | 64 | 70 | 51 | 87 | 50 | 46 | 48 |
| राजकीय औद्योगिक विद्यालय, पानीपत | Government Industrial School, Panipat ... | 69 | 68 | 88 | 85 | 87 | 49 | 49 | 54 |
| राजकीय औद्योगिक विद्यालय, शाहबाद | Government Industrial School, Shahbad ... | 60 | 59 | 66 | 74 | 66 | 54 | 47 | 39 |
| राजकीय औद्योगिक विद्यालय, महेन्द्रगढ़ | Government Industrial School, Mahendragarh ... | 32 | 32 | 35 | 33 | 42 | 27 | 34 | 36 |
| राजकीय औद्योगिक विद्यालय, नारनौल | Government Industrial School, Narnaul ... | 47 | 48 | 65 | 46 | 76 | 101 | 104 | 54 |
| राजकीय औद्योगिक विद्यालय, रोहतक | Government Industrial School, Rohtak ... | 130 | 132 | 146 | 102 | 162 | 119 | 151 | 82 |

संख्या No. 34.25—(समाप्त *concld.*)

| संस्था का नाम | Name of Institute | 1973-74 | 1974-75 | 1975-76 | 1976-77 | 1977-78 | 1978-79 | 1979-80 | 1980-81 |
|---|---|---|---|---|---|---|---|---|---|
| 1 | | 2 | 3 | 4 | 5 | 6 | 7 | 8 | 9 |
| राजकीय औद्योगिक विद्यालय, सोनीपत | Government Industrial School Sonepat ... | 64 | 61 | 65 | 58 | 79 | 57 | 55 | 52 |
| राजकीय औद्योगिक विद्यालय, दादरी | Government Industrial School, Dadri ... | 34 | 33 | 66 | 75 | 67 | 45 | 53 | 54 |
| राजकीय औद्योगिक विद्यालय, झज्जर | Government Industrial School, Jhajjar ... | 27 | 28 | 45 | 44 | 46 | 33 | 32 | 30 |
| राजकीय औद्योगिक विद्यालय, बहादुरगढ़ | Government Industrial School, Bahadurgarh ... | 16 | 16 | 22 | 50 | 57 | 34 | 36 | 36 |
| राजकीय औद्योगिक विद्यालय, सिरसा | Government Industrial School, Sirsa ... | 36 | 34 | 42 | 47 | 49 | 36 | 24 | 30 |
| राजकीय कला स्कूल, रोहतक* | Government School of Arts, Rohtak* .. | 87 | 86 | 82 | 104 | 104 | 91 | 80 | 81 |
| राजकीय औद्योगिक विद्यालय, कालका | Government Industrial School, Kalka ... | 56 | 54 | 63 | 70 | 67 | 59 | 47 | 48 |
| राजकीय औद्योगिक विद्यालय, टोहाना | Government Industrial School, Tohana ... | 56 | 55 | 71 | 75 | 74 | 46 | 50 | 54 |
| राजकीय औद्योगिक विद्यालय, नारायणगढ़ | Government Industrial school,... Naraingarh. | 74 | 75 | 75 | 76 | 70 | 37 | 33 | 34 |
| राजकीय औद्योगिक विद्यालय, तोशाम | Government Industrial school,... Tosham. | — | 73 | 75 | 71 | 68 | 61 | 52 | 54 |
| राजकीय औद्योगिक विद्यालय स्मालखा | Government Industrial School Smalkha .. | .. | — | — | — | — | — | 50 | 50 |

प्राप्ति स्थान :—निदेशक, औद्योगिक प्रशिक्षण, हरियाणा।

*Source* :—Director of Industrial Training, Haryana.

*इस में छात्र भी सम्मिलित है

*Including boys also.

आर्थिक गणना 1980

ECONOMIC CENSUS, 1980

अनन्तिम परिणाम
PROVISIONAL RESULTS

उद्यमों की संख्या
Number of Enterprises

संख्या No. 34.26

| राज्य/संघ राज्य क्षेत्र State/Union Territory | | ग्रामीण Rural | | | शहरी Urban | | | संयुक्त Combined | | |
|---|---|---|---|---|---|---|---|---|---|---|
| | | उद्यमों की कुल संख्या ('000) Total No. of enterprises ('000) | गैर खेतिहर उद्यमों की संख्या ('000) No. of non-agricultural enterprises ('000) | गैर खेतिहर उद्यमों में स्व-व्यवस्थित उद्यमों की प्रतिशतता Percentage of own account in non-agricultural enterprises | उद्यमों की कुल संख्या ('000) Total No. of enterprises ('000) | गैर खेतिहर उद्यमों की संख्या ('000) No. of non-agricultural enterprises ('000) | गैर खेतिहर उद्यमों में स्व-व्यवस्थित उद्यमों की प्रतिशतता Percentage of own account in non-agricultural enterprises | उद्यमों की कुल ('000) Total No. of enterprises ('000) | गैर खेतिहर उद्यमों की संख्या ('000) No. of non-agricultural enterprises ('000) | गैर खेतिहर उद्यमों में स्व-व्यवस्थित उद्यमों की प्रतिशतता Percentage of own account in non-agricultural enterprises |
| 1 | | 2 | 3 | 4 | 5 | 6 | 7 | 8 | 9 | 10 |
| आन्ध्र प्रदेश | Andhra Pradesh | 1,202 | 1,067 | 81·45 | 501 | 487 | 67·41 | 1,703 | 1,554 | 77·05 |
| बिहार | Bihar .. | 713 | 671 | 82·20 | 322 | 314 | 66·23 | 1,035 | 985 | 77·11 |
| गुजरात | Gujarat .. | 690 | 437 | 71·51 | 484 | 469 | 63·74 | 1,174 | 906 | 67·49 |
| हरियाणा | Haryana | 158 | 149 | 83·55 | 161 | 157 | 73·69 | 319 | 306 | 78·50 |
| हिमाचल प्रदेश | Himachal Pradesh .. | 114 | 108 | 76·04 | 24 | 23 | 62·07 | 138 | 131 | 73·55 |
| जम्मू व कश्मीर | Jammu & Kashmir | 145 | 133 | 67·03 | 74 | 71 | 60·26 | 219 | 204 | 74·67 |
| कर्नाटक | Karnataka .. | 883 | 746 | 76·72 | 490 | 478 | 66·35 | 1,373 | 1,224 | 72·67 |
| केरल | Kerala .. | 701 | 657 | 68·26 | 226 | 216 | 54·91 | 927 | 873 | 64·96 |
| मध्य प्रदेश | Madhya Pradesh | 864 | 784 | 82·30 | 472 | 461 | 73·66 | 1,336 | 1,245 | 79·10 |
| महाराष्ट्र | Maharashtra .. | 1,055 | 926 | 77·54 | 899 | 879 | 58·40 | 1,954 | 1,805 | 68·22 |
| मणिपुर | Manipur .. | 18 | 16 | 76·97 | 7 | 7 | 78·51 | 25 | 23 | 77·43 |
| मेघालय | Meghalaya .. | 21 | 20 | 47·10 | 12 | 11 | 50·72 | 33 | 31 | 48·40 |
| नागालैंड | Nagaland .. | 11 | 10 | 44·48 | 7 | 7 | 37·14 | 18 | 17 | 41·40 |
| उड़ीसा | Orissa .. | 632 | 585 | 78·83 | 173 | 168 | 64·56 | 805 | 753 | 75·66 |
| पंजाब | Punjab .. | 202 | 193 | 79·50 | 259 | 253 | 68·92 | 461 | 446 | 73·50 |
| राजस्थान | Rajasthan .. | 607 | 506 | 80·93 | 361 | 352 | 72·95 | 968 | 858 | 77·66 |
| सिक्किम | Sikkim .. | 5 | 5 | 55·59 | 3 | 3 | 51·50 | 8 | 8 | 54·00 |
| तामिलनाडु | Tamil Nadu | 971 | 884 | 79·89 | 780 | 755 | 66·67 | 1,751 | 1,639 | 73·80 |
| त्रिपुरा | Tripura .. | 39 | 37 | 74·79 | 14 | 14 | 66·62 | 53 | 51 | 72·26 |

| 1 | | 2 | 3 | 4 | 5 | 6 | 7 | 8 | 9 | 10 |
|---|---|---|---|---|---|---|---|---|---|---|
| उत्तर प्रदेश | Uttar Pradesh | 1,144 | 1,072 | 81·89 | 1,026 | 1,009 | 72·96 | 2,170 | 2,081 | 77·56 |
| पश्चिम बंगाल | West Bengal | 1,056 | 940 | 79·63 | 655 | 628 | 60·34 | 1,711 | 1,568 | 71·90 |
| अंडेमान और निकोलवार द्वीप समूह | A. & N. Islands | 6 | 6 | 59·66 | 2 | 2 | 46·63 | 8 | 8 | 56·57 |
| अरुणाचल प्रदेश | Arunachal Pradesh | 9 | 8 | 47·49 | 2 | 2 | 33·33 | 11 | 10 | 45·12 |
| चण्डीगढ़ | Chandigarh .. | 1 | 1 | 76·80 | 14 | 13 | 59·71 | 15 | 14 | 60·50 |
| दादरा और नगर हवेली | D. & N. Haveli | 2 | 2 | 46·58 | — | — | 47·17 | 2 | 2 | 46·72 |
| दिल्ली | Delhi .. | 27 | 24 | 77·10 | 257 | 253 | 56·68 | 284 | 277 | 58·46 |
| गोआ दमन, और दीव | Goa, Daman & Diu .. | 34 | 28 | 69·46 | 18 | 17 | 60·02 | 52 | 45 | 65·94 |
| लक्षदीप | Lakshadweep | 3 | 3 | 73·38 | 2 | 1 | 67·86 | 5 | 4 | 71·65 |
| मिजोरम | Mizoram .. | 8 | 7 | 44·12 | 6 | 6 | 57·76 | 14 | 13 | 49·91 |
| पांडिचेरी | Pondicherry .. | 10 | 8 | 62·49 | 13 | 12 | 53·11 | 23 | 20 | 57·03 |
| | | 11,331 | 10,033 | 78·58 | 7,264 | 7,068 | 65·83 | 18,595 | 17,101 | 73·31 |

न गण्य Negligible.

प्राप्ति स्थान—केन्द्रीय सांख्यिकीय संगठन, भारत सरकार

*Source* : Central Statistical Organisation, Government of India.

आर्थिक गणना 1980

ECONOMIC CENSUS, 1980

अनन्तिम परिणाम

PROVISIONAL RESULTS

गैर-खेतिहर उद्यमों तथा प्रतिष्ठानों में सामान्य रूप से कार्यरत व्यक्तियों की संख्या (हजारों में)

Number of persons usually working in non-agricultural enterprises and establishments

संख्या No. 34.27 (000)

| राज्य/संघ राज्य क्षेत्र State/Union Territary | ग्रामीण Rural | | | शहरी Urban | | | संयुक्त Combined | | |
|---|---|---|---|---|---|---|---|---|---|
| | उद्यमों में सामान्य रुप से कार्यरत व्यक्ति Persons usually working in enterprises | प्रतिष्ठानों की संख्या Number of establishments | प्रतिष्ठानों में सामान्य रुप से मजदूरी पर कार्यरत व्यक्ति Hired Persons usually working in establishments | उद्यमों में सामान्य रुप से कार्यरत व्यक्ति Persons usually working in enterprises | प्रतिष्ठानों की संख्या Number of establishments | प्रतिष्ठानों में सामान्य रूप से मजदूरी पर कार्यरत व्यक्ति Hired persons usually in establishments | उद्यमों में सामान्य रूप से कार्यरत व्यक्ति Persons usually working in enterprises | प्रतिष्ठानों की संख्या Number of establishments | प्रतिष्ठानों में सामान्य रुप से मजदूरी पर कार्यरत व्यक्ति Hired persons usually working in establishments |
| 1 | 2 | 3 | 4 | 5 | 6 | 7 | 8 | 9 | 10 |
| आन्ध्र प्रदेश Andhra Pradesh | 2,478 | 193 | 877 | 1,774 | 159 | 1,120 | 4,252 | 357 | 1,997 |
| बिहार Bihar .. | 1,358 | 119 | 488 | 1,164 | 106 | 764 | 2,522 | 225 | 1,252 |
| गुजरात Gujarat .. | 1,043 | 125 | 558 | 2,026 | 170 | 1,437 | 3,069 | 295 | 1,995 |
| हरियाणा Haryana .. | 355 | 25 | 177 | 590 | 41 | 381 | 945 | 66 | 558 |
| हिमाचल प्रदेश Himachal Pradesh .. | 219 | 26 | 112 | 107 | 9 | 80 | 326 | 35 | 192 |
| जम्मू व कश्मीर Jammu and Kashmir .. | 255 | 44 | 138 | 228 | 28 | 147 | 483 | 72 | 285 |
| कर्नाटक Karnataka .. | 1,569 | 174 | 650 | 1,800 | 161 | 1,148 | 3,369 | 335 | 1,798 |
| केरल Kerala .. | 1,588 | 208 | 904 | 858 | 97 | 641 | 2,446 | 305 | 1,545 |
| मध्य प्रदेश Madhya Pradesh | 1,398 | 139 | 428 | 1,620 | 121 | 1,028 | 3,018 | 260 | 1,456 |
| महाराष्ट्र Maharashtra | 1,948 | 208 | 973 | 4,588 | 366 | 3,356 | 6,536 | 574 | 4,329 |
| मणिपुर Manipur .. | 41 | 4 | 15 | 22 | 2 | 10 | 63 | 6 | 25 |
| मेघालय Meghalaya .. | 44 | 10 | 28 | 58 | 5 | 46 | 102 | 15 | 74 |
| नागालैंड Nagaland .. | 55 | 5 | 25 | 31 | 5 | 24 | 86 | 10 | 49 |
| उड़ीसा Orissa .. | 1,154 | 124 | 401 | 670 | 60 | 478 | 1,824 | 184 | 879 |
| पंजाब Punjab .. | 393 | 40 | 196 | 866 | 79 | 514 | 1,259 | 119 | 710 |
| राजस्थान Rajasthan .. | 935 | 96 | 325 | 1,127 | 95 | 685 | 2,062 | 191 | 1,010 |
| सिक्किम Sikkim .. | 14 | 2 | 9 | 15 | 1 | 11 | 29 | 3 | 20 |

| 1 | | 2 | 3 | 4 | 5 | 6 | 7 | 8 | 9 | 10 |
|---|---|---|---|---|---|---|---|---|---|---|
| तामिलनाडू | Tamilnadu .. | 2,068 | 178 | 812 | 2,672 | 252 | 1,574 | 4,740 | 430 | 2,386 |
| त्रिपुरा | Tripura .. | 80 | 9 | 37 | 52 | 5 | 35 | 132 | 14 | 72 |
| उत्तर प्रदेश | Uttar Pradesh | 2,382 | 194 | 969 | 3,088 | 273 | 1,732 | 5,470 | 467 | 2,701 |
| पश्चिम बंगाल | West Bengal .. | 2,037 | 191 | 843 | 2,941 | 249 | 2,135 | 4,978 | 440 | 2,978 |
| अंडेमान और निकोबार द्वीप समूह | A. and N. Islands .. | 24 | 2 | 16 | 16 | 1 | 14 | 40 | 3 | 30 |
| अरूणाचल प्रदेश | Arunachal Pradesh .. | 30 | 4 | 24 | 11 | 1 | 10 | 41 | 5 | 34 |
| चण्डीगढ़ | Chandigarh .. | 3 | — | 2 | 110 | 5 | 92 | 113 | 5 | 94 |
| दादरा और नगर हवेली | D. & N. Haveli | 5 | 1 | 4 | 2 | — | 1 | 7 | 1 | 5 |
| दिल्ली | Delhi .. | 66 | 6 | 35 | 1,324 | 110 | 981 | 1,390 | 116 | 1,016 |
| गोआ दमन, और दीव | Goa, Daman and Diu .. | 75 | 9 | 47 | 70 | 7 | 56 | 145 | 16 | 103 |
| लक्षदीप | Lakshadweep | 8 | 1 | 3 | 5 | — | 3 | 13 | 1 | 6 |
| मिजोरम | Mizoram .. | 19 | 4 | 13 | 27 | 2 | 21 | 46 | 6 | 34 |
| पांडिचेरी | Pondicherry .. | 22 | 3 | 13 | 53 | 6 | 39 | 75 | 9 | 52 |
| | | 21,666 | 2,149 | 9,122 | 27,915 | 2,416 | 18,563 | 49,531 | 4,565 | 27,685 |

नगण्य Negligible.

प्राप्ति स्थान—केन्द्रीय सांख्यिकीय संगठन, भारत सरकार

*Source*—Central Statistical Organisation, Government of India.

आर्थिक गणना 1980
ECONOMIC CENSUS, 1980
अनन्तिम परिणाम
PROVISIONAL RESULTS
खास-खास विशेषताओं वाले उद्यमों की प्रतिशतता
**Percentage of enterprises with selected characteristics**

संख्या No. 34.28

| राज्य/संघ राज्य क्षेत्र State/Union Territory | | ग्रामीण (Rural) | | | शहरी (Urban) | | | संयुक्त (Combined) | | |
|---|---|---|---|---|---|---|---|---|---|---|
| | | बिना परिसर वाले Without premises | शक्ति का प्रयोग न करने वाले Without power | अनुसूचित जाति के स्वामित्व में owned by scheduled caste | बिना परिसर वाले without premises | शक्ति का प्रयोग न करने वाले Without powers | अनुसूचित जाति के स्वामित्व में Owned by scheduled caste | बिना परिसर वाले Without premises | शक्ति का प्रयोग न करने वाले Without power | अनुसूचित जाति के स्वामित्व में Owned by scheduled caste |
| 1 | | 2 | 3 | 4 | 5 | 6 | 7 | 8 | 9 | 10 |
| आन्ध्रप्रदेश | Andhra Pradesh | 30·14 | 81·20 | 6·39 | 19·86 | 82·10 | 4·14 | 27·12 | 81·46 | 5·73 |
| बिहार | Bihar .. | 17·51 | 79·86 | 11·45 | 11·50 | 80·91 | 6·45 | 15·64 | 80·19 | 9·89 |
| गुजरात | Gujarat .. | 12·37 | 87·36 | 6·01 | 15·44 | 74·66 | 3·76 | 13·64 | 82·13 | 5·09 |
| हरियाणा | Haryana .. | 13·67 | 77·33 | 15·33 | 12·96 | 75·55 | 6·43 | 13·31 | 76·43 | 10·84 |
| हिमाचल प्रदेश | Himachal Pradesh | 11·04 | 64·63 | 26·72 | 7·09 | 76·62 | 11·65 | 10·37 | 66·69 | 24·13 |
| जम्मू व कश्मीर | Jammu & Kashmir | 14·38 | 69·91 | 6·82 | 16·34 | 78·56 | 5·11 | 15·04 | 72·83 | 6·24 |
| कर्नाटक | Karnataka .. | 13·87 | 85·20 | 8·16 | 12·78 | 83·25 | 3·70 | 13·48 | 84·51 | 6·56 |
| केरल | Kerala .. | 12·61 | 79·52 | 4·15 | 9·27 | 84·02 | 1·88 | 11·79 | 80·61 | 3·59 |
| मध्य प्रदेश | Madhya Pradesh | 18·76 | 83·15 | 16·34 | 17·29 | 80·46 | 8·26 | 18·24 | 82·19 | 13·48 |
| महाराष्ट्र | Maharashtra | 22·85 | 84·16 | 12·36 | 13·83 | 79·37 | 5·44 | 18·70 | 81·96 | 9·18 |
| मणिपुर | Manipur .. | 24·12 | 82·82 | 3·95 | 30·16 | 82·33 | 2·01 | 25·86 | 82·68 | 3·39 |
| मेघालय | Meghalaya | 15·65 | 86·24 | 4·07 | 15·27 | 80·79 | 4·71 | 15·52 | 84·32 | 4·30 |
| नागालैंड | Nagaland .. | 7·20 | 82·75 | — | 14·42 | 69·34 | — | 10·19 | 77·21 | — |
| उड़ीसा | Orissa .. | 27·67 | 80·56 | 16·72 | 21·33 | 80·94 | 12·02 | 26·30 | 80·64 | 15·71 |
| पंजाब | Punjab .. | 8·64 | 81·04 | 17·89 | 9·87 | 76·38 | 8·49 | 9·33 | 78·42 | 12·61 |
| राजस्थान | Rajasthan .. | 22·83 | 83·85 | 16·40 | 16·64 | 74·65 | 10·62 | 20·52 | 80·52 | 14·24 |
| सिक्किम | Sikkim .. | 19·18 | 83·89 | 10·55 | 13·96 | 79·24 | 6·47 | 17·29 | 82·21 | 9·08 |
| तामिलनाडू | Tamil Nadu | 22·07 | 85·79 | 8·63 | 15·05 | 87·05 | 4·77 | 18·94 | 86·35 | 6·91 |
| त्रिपुरा | Tripura .. | 27·22 | 86·30 | 14·70 | 13·77 | 81·79 | 7·11 | 23·66 | 85·11 | 12·69 |
| उत्तर प्रदेश | Uttar Pradesh | 15·89 | 78·49 | 14·65 | 11·91 | 80·96 | 6·45 | 14·01 | 79·66 | 10·77 |
| पश्चिम बंगाल | West Bengal | 29·79 | 82·38 | 21·72 | 24·03 | 79·73 | 10·43 | 27·59 | 81·37 | 17·40 |
| अंडेमान और निकोबार द्वीप समूह | A.&N. Islands | 31·65 | 83·09 | .. | 11·67 | 83·93 | .. | 27·07 | 83·29 | .. |
| अरुणाचल प्रदेश | Arunachal Pradesh | 8·52 | 85·23 | 1·99 | 12·40 | 85·71 | 3·16 | 9·13 | 85·31 | 2·17 |
| चण्डीगढ़ | Chandigarh | 18·03 | 86·35 | 14·50 | 22·80 | 38·47 | 8·11 | 22·46 | 41·86 | 8·56 |
| दादरा और नगर हवेली | D.&N. Haveli | 21·16 | 83·78 | 4·23 | 24·73 | 79·78 | 0·65 | 22·04 | 82·79 | 3·35 |
| दिल्ली | Delhi | 27·25 | 77·99 | 19·02 | 14·84 | 72·68 | 8·86 | 16·04 | 73·19 | 9·84 |
| गोआ दमन, और दीव | Goa, Daman and Diu | 30.21 | 72·67 | 4·35 | 17·40 | 81·49 | 1·83 | 25·73 | 75·75 | 3·47 |
| लक्षदीप | Lakshdweep | 53·91 | 87·87 | .. | 51·68 | 85·50 | .. | 53·23 | 87·14 | .. |
| मिजोरम | Mizoram .. | 10·64 | 81·25 | 1·43 | 26·72 | 80·04 | 0·89 | 17·44 | 80·74 | 1·20 |
| पांडिचेरी | Pondicherry | 24·85 | 81·73 | 4·84 | 18·15 | 84·54 | 3·22 | 21·13 | 83·29 | 3·94 |
| | | 20·55 | 82·10 | 12·13 | 15·31 | 80·17 | 6·42 | 18·51 | 81·34 | 9·90 |

शून्य Nil.

प्राप्ति स्थान—केन्द्रीय सांख्यिकीय संगठन, भारत सरकार।
*Source*.—Central Statistical Organisation, Government of India.

आर्थिक गणना:—1980
ECONOMIC CENSUS 1980

राज्यों के जिन जिलों में गैर खेतिहर प्रतिष्ठानों के 50 प्रतिशत भाग स्थित है, उनकी सूची।
STATEMENT SHOWING THE DISTRICTS WHICH ACCOUNT FOR 50 PER CENT OF THE NUMBER OF NON-AGRICULTURAL ESTABLISHMENT S IN THE STATES

संख्या No. 34.29

| राज्य<br>STATE | जिले<br>DISTRICTS |
|---|---|
| आन्ध्र प्रदेश<br>Andhra Pradesh | .. हैदराबाद, प्रकाशम, गुन्टुर, कृष्णा, पूर्व गोदावरी, पश्चिम, गोदावरी, चित्तूर।<br>.. Hyderabad, Prakasam, Guntur, Krishana. Godavari, W.Godavri, Chhitor. |
| बिहार<br>Bihar | .. पटना मुजफ्फरपुर धनबाद हजारी बाग, रांची, सिंहभूम. संथाल, परगना भागलपुर पुर्णियां, मुंगेर।<br>.. Patna, Muzaffarpur, Dhaunbad, Hazarribagh, Ranchi, Singhbhum, Santhal, Pargana, Bhagalpur, Purnea, Monghyr. |
| गुजरात<br>Gujarat | .. मेहसाना, अहमदाबाद, खेडा, बडोदरा, सूरत ।<br>.. Mahesana, Ahmedabad, Khera, Vadorara, Surat. |
| हरियाणा<br>Haryana | .. अम्बाला, कुरुक्षेत्र, करनाल, फरीदाबाद, हिसार।<br>.. Ambala, Kurukshetra, Karnal, Faridabad, Hissar. |
| हिमाचल प्रदेश<br>Himachal Pradesh | .. शिमला, कांगड़ा, मण्डी।<br>.. Simla, Kangra, Mandi. |
| जम्मू कश्मीर<br>Jammu and Kashmir | .. अनन्तनाग, श्री नगर, बारामूला।<br>.. Anantnag, Srinagar, Barmulla |
| कर्नाटक<br>Karnataka | .. बंगलौर, मैसूर, धारवाड़, बेलगांव, बीजापुर, दक्षिण कन्नड़।<br>.. Bangalore, Mysore, Dharwad, Belgaum, Byapur, Dakshina Kannada |
| केरल<br>Kerala | .. कन्नानोर, अर्नाकुलम, एलैपी, क्वलन, त्रिवेन्द्रम।<br>.. Connanore, Erukulam, Alleppey, Quilon, Trivandrum |
| मध्य प्रदेश<br>h<br>Madhya Pradesh | .. मन्दसौर, जबलपुर, छिन्दवाड़ा, सागर, बिलासपुर, रायपुर, दुर्ग, ग्वालियर, भोपाल, इन्दौर, उज्जैन खार गांव।<br>.. Bilaspur, Raipur, Durg, Gwalior, Bhopal, Indore, Ujjain, Khargaon, Mandsaur, Jabalpur, Chhindwara-Sagar |
| महाराष्ट्र<br>Maharashtra | .. बृहतर, बम्बई, थाना, पुणे, नासिक, नागपुर।<br>.. Greater Bombay, Thana, Puna, Nasik, Nagpur |
| मणीपुर<br>Manipur | .. मध्य मणिपुर, उत्तर मणिपुर।<br>.. Manipur Central, Manipur North |
| मेघालय<br>Meghalaya | .. पूर्व खासी हिल्स, पश्चिम गारो हिल्स।<br>.. East Khasi Hills, West Garo Hills |
| उड़ीसा<br>Orissa | .. कटक, पुरी, गंजम, संबलपुर।<br>.. Cuttack, Puri, Ganjam, Sambalpur |
| पंजाब<br>Punjab | .. अमृतसर, जालन्धर, लुधियाना, पटियाला।<br>.. Amritsar, Jullundur, Ludhiana, Patiala |
| राजस्थान<br>Rajasthan | .. अलवर, जयपुर,, अजमेर, भीलबाड़ा, कोटा, उदयपुर, जोधपुर, गंगानगर।<br>.. Alwar, Jaipur, Ajmer, Bhilwara, Kota, Udaipur, Jodhpur, Ganga Nagar |
| सिक्किम<br>Sikkim | .. पूर्वी सिक्किम।<br>.. East Sikkim |
| तामिलनाडु<br>Tamil Nadu | .. मद्रास, चंगलपट्टू, सलेम, कोयम्बतूर, मदुराई, तिरुनालबेली ।<br>.. Madras, Chengalpattu, Salem, Combatore, Madurai, Tirunelveli |
| त्रिपुरा<br>Tripura | .. पश्चिमी त्रिपुरा।<br>.. West Tripura |
| उत्तर प्रदेश<br>Uttar Pradesh | .. आगरा, अलीगढ़, कानपुर, इलाहाबाद, मिरजापुर, बाराणसी, गोरखपुर, देवरिया, लखनऊ, गाजियाबाद, मेरठ, मुजफ्फरनगर, सहारनपुर, मुरादाबाद, बरेली।<br>.. Agra, Aligarh, Kanpur, Allahabad, Mirzapur, Varanasi, Gorakhpur, Deoria, Lucknow, Ghaziabad, Meerut, Muzaffarnagar, Saharanpur, Moradabad, Bareilly |
| पश्चिम बंगाल<br>West Bengal | .. कलकत्ता, 24 पगरगना, मिदनापुर, बर्दवान ।<br>.. Calcutta, 24-Parganas, Midnapur, Buradrwan |

विविध

MISCELLANEOUS

हरियाणा तथा भारत के तुलनात्मक आंकड़े

COMPARATIVE STATISTICS OF HARYANA AND INDIA

संख्या No. 34.30(Contd.)

| मद | Item | इकाई Unit | हरियाणा Haryana संदर्भित वर्ष Ref. Year | Magnitude | भारत Inida संदर्भित वर्ष Ref. year | Magnitude |
|---|---|---|---|---|---|---|
| 1 | 2 | 2 | 3 | 4 | 5 | 6 |
| 1. क्षेत्रफल तथा जन संख्या | 1. Area and Population | | | | | |
| (क) भौगोलिक क्षेत्र | (a) Geographical area | 000 Sq. Km. | 1981 Census (P) | 44 | 1981 Census | 328 8 |
| (ख) कुल जनसंख्या | (b) Total Population | Lakhs | 1981 Census | 128·5 | 1981 Census(P) | 6838 |
| (ग) जनसंख्या का घनत्व | (c) Density of Population | Per Sq. Km. | 1981 Census (P) | 291 | 1981 Census (P) | 221 |
| 2. प्रति व्यक्ति आय | 2. Per Capita Income | | | | | |
| चालू भावों पर | (a) Current Prices | Rs. | 1979-80 | 1867 | 1979-80 | 1379 |
| 3. लोक वित्त | 3. Public Finance | | | | | |
| (क) कुल राजस्व आमद | (a) Total Revenue Receipt | Crore Rs. | 1979-80 | 402·12 | 1979-80 | 11177 |
| (i) कर राजस्व | (i) Tax Revenue | Crore Rs. | 1979-80 | 251·36 | 1979-80 | 8219 |
| (ii) कर इत्तर राजस्व | (ii) Non Tax Revenue | Crore Rs. | 1979-80 | 150·76 | 1979-80 | 2958 |
| (ख) कुल खर्च | (b) Total Expenditure | Crores Rs. | 1979-80 | 317·80 | 1979-80 | 12047 |
| (i) विकास | (i) Development | Crore Rs. | 1979-80 | 249·03 | 1979-80 | 5224 |
| (ii) विकासेतर | (ii) Non-Development | Crore Rs. | 1979-80 | 68.77 | 1979-80 | 6823 |
| 4. उद्योग | 4. Industries | | | | | |
| (क) रजिस्टर्ड फैक्टरियां | (a) Registered Factories | Numbers | 1979-80 | 2829 | 1977-78 | 85,000 |
| 5. कृषि | 5. Agriculture | | | | | |
| (क) बोया गया कुल क्षेत्र | (a) Gross area sown | 000 Hect. | 1978-79 | 5522 | 1978-79 | 175177 |
| (i) बोया गया निवल क्षेत्र | (i) Net area sown | 000 Hect. | 1978-79 | 3650 | 1978-79 | 142938 |
| (ख) भूमि की उपयोगिता | (b) Land Utilisation | | | | | |
| (i) वन | (i) Forest | Percent to total area | 1978-79 | 2·50 | 1978-79 | 22·14 |
| (ii) कृषि केअनुपलब्ध क्षेत्र | (ii) Area not available for cultivation | Ditto | 1978-79 | 10·24 | 1978-79 | 12·90 |
| (ii) अन्य कृषि इतर भूमि | (iii) Other Uncultivated Land | Ditto | 1978-79 | 1·80 | 1978-79 | 10·84 |

| 1 | | 2 | 3 | 4 | 5 | 6 |
|---|---|---|---|---|---|---|
| (iv) परती भूमि | (iv) Fallow Lands | Per cent to total area | 1978-79 | 2·59 | 1978-79 | 7·22 |
| (v) बोया गया निवल क्षेत्र | (v) Net Area sown | Ditto | 1978-79 | 82·88 | 1978-79 | 46·92 |
| (ग) सिंचित क्षेत्र | (c) Irrigated area | | | | | |
| (i) कुल सिंचित क्षेत्र | (i) Gross irrigated area | 000 Hect. | 1978-79 | 2979 | 1978-79 | 48090 |
| (ii) सकल सिंचित क्षेत्र की सकल बोये गये क्षेत्र से प्रतिशतता | (ii) Percentage of gross irrigated area to total cropped area | Per cent | 1978-79 | 53·95 | 1978-79 | 27·46 |
| (iii) निवल सिंचित क्षेत्र | (iii) Net irrigated area | 000 Hect. | 1978-79 | 1917 | 1978-79 | 37961 |
| (घ) गेहूं के अधीन क्षेत्र | (d) Area under Wheat .. | 000 Hect. | 1979-80 | 1,477 | 1979-80 | 22,000 |
| (ङ) गेहूं का उत्पादन | (e) Production of Wheat .. | 000 M.T. | 1979-80 | 3,295 | 1979-80 | 31,600 |
| (च) गेहूं की उपज दर | (f) Yield rate of wheat .. | Qtl. Hect. | 1979-80 | 22.31 | 1979-80 | 14·4 |
| (छ) पशुधन जनसंख्या | (g) Live stock Population .. | Lakh Nos. | 1972 | 63 | 1972 Census | 3534 |
| 6. खनिज उत्पादन | 6. Mineral Production | | | | | |
| | Production of.. | | | | | |
| (क) खनिज लोहा | (a) Iron ore .. | Lakh Tonne | 1979 | — | 1979 | 400 |
| (ख) चूने का पत्थर | (b) Limestone .. | Lakh tonnes | 1979 | 5 | 1979 | 310 |
| (ग) कोयला | (c) Coal .. | Lakh tonne | 1979 | — | 1979 | 1,040 |
| (घ) मैंगनेज | (d) Manganese .. | Lakh Tonne | 1979 | — | 1979 | 18 |
| (ङ) डोलोमाईट | (e) Dolomite .. | Lakh Tonne | 1979 | — | 1979 | 20 |
| (च) कैरोमाईट | (f) Chromite .. | Lakh Tonne | 1979 | — | 1979 | 3 |
| 7. शिक्षा | 7. Education .. | | | | | |
| (क) साक्षरता दर | (a) Literacy rate .. | Per cent | 1981 Census | 35·8 | 1981 Census | 34·8 |
| (ख) सामान्य शिक्षा के विद्यालयों तथा महाविद्यालयों की संख्या | (b) No. of Schools and Colleges for General-Education | | | | | |
| (i) प्राथमिक | (i) Primary .. | 000 Nos. | 1979-80 | 5 | 1979-80 | 478 |
| (ii) मिडल | (ii) Middle .. | ,, | 1979-80 | 1 | 1979-80 | 115 |
| (iii) उच्च तथा उच्चतम माध्यमिक | (iii) High & Higher Secondary | ,, | 1979-80 | 1 | 1979-80 | 46 |

| 1 | | 2 | 3 | 4 | 5 | 6 |
|---|---|---|---|---|---|---|
| (iv) महाविद्यालय | (iv) Colleges .. | Nos. | 1979-80 | 146 | 1979-80 | 3,336 |
| (ग) विद्यार्थियों की संख्या | (c) Enrolment (b) | | | | | |
| (i) प्राथमिक | (i) Primary .. | 000 Nos. | 1979-80 | 612 | 1979-80 | 71,828 |
| (ii) मिडल | (ii) Middle .. | ,, | 1979-80 | 267 | 1979-80 | 18,701 |
| (iii) उच्च तथा उच्चतम माध्यमिक | (iii) High & Higher Secondary | ,, | 1979-80 | 888 | 1979-80 | 7,81,280 |
| (iv) महाविद्यालय | (iv) Colleges .. | 000 Nos. | 1979-80 | 73 | 1979-80 | 2,884 |
| 8. बैंकिंग | 8. Banking— | | | | | |
| (क) अनुसूचित वाणिज्यिक बैंक कार्यालय | (a) Scheduled Commercial Bank Offices | Nos. | 1979 | 732 | 1979 | 31,557 |
| (ख) जमा | (b) Deposits .. | Crores Rs | 1979 | 531 | 1979 | 31,438 |
| (ग) अग्रिम | (c) Advances .. | Crores Rs | 1979 | 365 | 1979 | 21,475 |
| 9. शक्ति | 9. Power— | | | | | |
| (क) पैदा की गई बिजली | (a) Electricity Generated .. | M.K.W.H. | 1979-80 | 3968 | 1980 | 1,12,752 |
| (ख) कुल खपत | (b) Total Consumption .. | ,, | 1979-80 | 2348 | 1980 | 78,225 |
| (ग) विद्युतीकृत गांवों की संख्या | (c) No. of villages electrifie progressive .. | 000 Nos. | 1979-80 | 7 | 31-3-80 | 25 ( |

चुने हुये सूचक

# SELECTED INDICATORS

# चुने हुए सूचक

# SELECTED INDICATORS

## कृषि श्रमिकों सहित कृषि कार्य करने वालों की कुल कार्य करने वालों के साथ प्रतिशतता

## Workers engaged in Agriculture including Agricultural Labourers as percentage to total workers

संख्या No. 35.1

| जिला | District | | जनगणना 1971 Census 1971 | जनगणना 1981* Census 1981* |
|---|---|---|---|---|
| 1 | | | 2 | 3 |
| हिसार | Hissar | ... | 71·96 | 69·78 |
| सिरसा | Sirsa | ... | 75·79 | 70·87 |
| भिवानी | Bhiwani | ... | 71·04 | 70·94 |
| गुड़गांव | Gurgaon | ... | 65·33 | 54·32 |
| फरीदाबाद | Faridabad | ... | 50·12 | 42·68 |
| जींद | Jind | ... | 74·63 | 74·65 |
| महेन्द्रगढ़ | Mahendragarh | ... | 67·45 | 62·14 |
| अम्बाला | Ambala | ... | 49·19 | 45·75 |
| करनाल | Karnal | ... | 63·89 | 59·65 |
| कुरुक्षेत्र | Kurukshetra | ... | 73·22 | 69·68 |
| रोहतक | Rohtak | ... | 63·21 | 60·12 |
| सोनीपत | Sonepat | ... | 63·97 | 59·77 |
| हरियाणा राज्य | Haryana State | ... | 65·29 | 61·37 |

*अनन्तिम

*Provisional

## चुने हुए सूचक
## SELECTED INDICATORS

### एक बार से अधिक बोये गये क्षेत्र की निवल बोये गये क्षेत्र से प्रतिशतता
### Percentage of Area sown more than once to net Area sown

संख्या No. 35.2

| वर्ष / जिला | Year / District | | एक बार से अधिक बोए गए क्षेत्र की निवल बोए क्षेत्र से प्रतिशतता / Percentage of area sown more than once to net area sown |
|---|---|---|---|
| | 1 | | 2 |
| | 1966-67 | ... | 34·4 |
| | 1967-68 | ... | 46·6 |
| | 1968-69 | ... | 23.8 |
| | 1969-70 | ... | 39.3 |
| | 1970-71 | ... | 39·0 |
| | 1971-72 | ... | 41.5 |
| | 1972-73 | ... | 45.9 |
| | 1973-74 | ... | 44·4 |
| | 1974-75 | ... | 37·6 |
| | 1975-76 | ... | 50·4 |
| | 1976-77 | ... | 44·9 |
| | 1977-78 | ... | 49·1 |
| | 1978-79 | ... | 51·3 |
| | 1979-80 | ... | 36·7 |
| 1979-80 | | | |
| हिसार | Hissar | ... | 30·5 |
| सिरसा | Sirsa | ... | 11·8 |
| भिवानी | Bhiwani | ... | 19·8 |
| गुड़गांव | Gurgaon | ... | 55·7 |
| फरीदाबाद | Faridabad | ... | 56·6 |
| जींद | Jind | ... | 49·1 |
| महेन्द्रगढ़ | Mahendragarh | ... | 27·3 |
| अम्बाला | Ambala | ... | 44·5 |
| करनाल | Karnal | ... | 50·2 |
| कुरुक्षेत्र | Kurukshetra | ... | 64.0 |
| रोहतक | Rohtak | ... | 27·3 |
| सोनीपत | Sonepat | ... | 40·4 |

चुने हुए सूचक

SELECTED INDICATORS

सकल सिंचित क्षेत्र की सकल बोये गये क्षेत्र से प्रतिशतता

Percentage of Gross Area Irrigated to Gross Area Sown

संख्या No. 35.3

| वर्ष / जिला | Year / District | | सकल सिंचित क्षेत्र की सकल बोए गए क्षेत्र से प्रतिशतता / Percentage of gross area irrigated to gross area sown |
|---|---|---|---|
| | 1 | | 2 |
| | 1966-67 | ... | 37·7 |
| | 1967-68 | ... | 34·6 |
| | 1968-69 | ... | 46·0 |
| | 1969-70 | ... | 43·7 |
| | 1970-71 | ... | 45·0 |
| | 1971-72 | ... | 46·1 |
| | 1972-73 | ... | 47·7 |
| | 1973-74 | ... | 50·1 |
| | 1974-75 | ... | 53·6 |
| | 1975-76 | ... | 50·3 |
| | 1976-77 | .. | 51·1 |
| | 1977-78 | ... | 51·1 |
| | 1978-79 | ... | 53·9 |
| | 1979-80 | ... | 64·4 |
| 1979-80 | | | |
| हिसार | Hissar | ... | 79·1 |
| सिरसा | Sirsa | ... | 68·0 |
| भिवानी | Bhiwani | ... | 27·3 |
| गुड़गांव | Gurgaon | ... | 43·9 |
| फरीदाबाद | Faridabad | ... | 56·7 |
| जींद | Jind | ... | 73.7 |
| महेन्द्रगढ़ | Mahendragarh | ... | 35·7 |
| अम्बाला | Ambala | ... | 46·2 |
| करनाल | Karnal | ... | 88·9 |
| कुरुक्षेत्र | Kurukshetra | ... | 88·0 |
| रोहतक | Rohtak | ... | 55·5 |
| सोनीपत | Sonepat | ... | 78·8 |

चुने हुए सूचक
SELECTED INDICATORS

रजिस्टर्ड फैक्टरियों में नियुक्त कार्यकर्ताओं की प्रति लाख जन संख्या पर संख्या
Number of workers per lakh of population employed in Registered Factories

संख्या No. 35.4

| वर्ष / जिला | Year / District | | प्रति लाख जन संख्या पर कार्यकर्ताओं की संख्या Number of workers per lakh of population |
|---|---|---|---|
| | 1 | | 2 |
| | 1968 | ... | 815 |
| | 1969 | ... | 847 |
| | 1970 | ... | 900 |
| | 1971 | ... | 926 |
| | 1972 | ... | 1,017 |
| | 1973 | ... | 1,012 |
| | 1974 | ... | 998 |
| | 1975 | .. | 992 |
| | 1976 | ... | 1,085 |
| | 1977 | ... | 1,157 |
| | 1978 | ... | 1,172 |
| | 1979 | ... | 1,323 |
| 1979 | | | |
| हिसार | Hissar | ... | 523 |
| सिरसा | Sirsa | ... | 558 |
| भिवानी | Bhiwani | ... | 824 |
| गुड़गांव | Gurgaon | ... | 667 |
| फरीदाबाद | Faridabad | ... | 8,886 |
| जींद | Jind | ... | 131 |
| महेन्द्रगढ़ | Mahendragarh | ... | 164 |
| अम्बाला | Ambala | ... | 2,132 |
| करनाल | Karnal | ... | 690 |
| कुरूक्षेत्र | Kurukshetra | ... | 158 |
| रोहतक | Rohtak | ... | 526 |
| सोनीपत | Sonepat | .. | 1,496 |

# चुने हुए सूचक
# SELECTED INDICATORS

## सतही सड़कों की लम्बाई
## Length of surfaced Roads

संख्या No. 35.5

(किलोमीटर)
(Kilometre)

| वर्ष / जिला | Year / District | सड़क लम्बाई Road Length: प्रति 1000 वर्ग किलोमीटर Per 1000 sq. km. | प्रति लाख जन संख्या Per lakh of population |
|---|---|---|---|
| | 1 | | 3 |
| | 1967-68 ... | 1[illegible]3 | 59 |
| | 1968-69 ... | 1[illegible]3 | 62 |
| | 1969-70 ... | 1[illegible]4 | 66 |
| | 1970-71 ... | 1[illegible]7 | 74 |
| | 1971-72 ... | 2[illegible]3 | 123 |
| | 1972-73 ... | 3[illegible]5 | 134 |
| | 1973-74 ... | 3[illegible]3 | 135 |
| | 1974-75 ... | 3[illegible]1 | 135 |
| | 1975-76 ... | 3[illegible]5 | 138 |
| | 1976-77 ... | 3[illegible]8 | 136 |
| | 1977-78 ... | 353 | 135 |
| | 1978-79 ... | 365 | 136 |
| | 1979-80 ... | 380 | 139 |
| 1979-80 | | | |
| हिसार | Hissar ... | 500 | 142 |
| सिरसा | Sirsa ... | 273 | 182 |
| भिवानी | Bhiwani ... | 408 | 217 |
| गुड़गांव | Gurgaon ... | 448 | 155 |
| फरीदाबाद | Faridabad ... | 437 | 109 |
| जींद | Jind ... | 327 | 116 |
| महेन्द्रगढ़ | Mahendra-garh | 415 | 146 |
| अम्बाला | Ambala ... | 468 | 136 |
| करनाल | Karnal ... | 395 | 123 |
| कुरुक्षेत्र | Kurukshetra ... | 408 | 146 |
| रोहतक | Rohtak ... | 380 | 110 |
| सोनीपत | Sonepat ... | 426 | 114 |

## चुने हुए सूचक
## SELECTED INDICATORS
### सड़क पर चल रही व्यापारिक गाड़ियों की संख्या
### Number of commercial vehicles on road

संख्या No. 35.6

| वर्ष / Year | जिला / District | | संख्या / Number |
|---|---|---|---|
| | 1 | | 2 |
| | 1969-70 | ... | 6,697 |
| | 1970-71 | ... | 7,974 |
| | 1971-72 | ... | 9,237 |
| | 1972-73 | ... | 9,482 |
| | 1973-74 | ... | 10,252 |
| | 1974-75 | ... | 10,869 |
| | 1975-76 | ... | 11,734 |
| | 1976-77 | ... | 12,886 |
| | 1977-78 | ... | 15,361 |
| | 1978-79 | ... | 15,359 |
| | 1979-80 | ... | 17,252 |
| 1979-80 | | | |
| हिसार | Hissar | ... | 1,751 |
| सिरसा | Sirsa | ... | 626 |
| भिवानी | Bhiwani | ... | 952 |
| गुड़गांव | Gurgaon | ... | 760 |
| फरीदाबाद | Faridabad | ... | 744 |
| जींद | Jind | ... | 581 |
| महेन्द्रगढ़ | Mahendragarh | ... | 463 |
| अम्बाला | Ambala | ... | 5,607 |
| करनाल | Karnal | ... | 1,777 |
| कुरुक्षेत्र | Kurukshetra | ... | 1,079 |
| रोहतक | Rohtak | ... | 1,884 |
| सोनीपत | Sonepat | ... | 1,028 |

# चुने हुए सूचक

# SELECTED INDICATORS

## साक्षर जन संख्या की प्रतिशतता

## Percentage of literate population

संख्या No. 35.7

| जिला | District | | 1971 Men | 1971 Women | 1971 Total | 1981* Men | 1981* Women | 1981* Total |
|---|---|---|---|---|---|---|---|---|
| 1 | | | 2 | 3 | 4 | 5 | 6 | 7 |
| हिसार | Hissar | ... | 41·07 | 16·71 | 29·73 | 32·1 | 11·4 | 22·5 |
| सिरसा | Sirsa | ... | 39·56 | 19·04 | 29·97 | 31·6 | 12·4 | 22·7 |
| भिवानी | Bhiwani | ... | 47·79 | 16·31 | 32·84 | 37·0 | 10·5 | 24·6 |
| गुड़गांव | Gurgaon | ... | 47·72 | 20·09 | 34·66 | 36·1 | 13·1 | 25·3 |
| फरीदाबाद | Faridabad | ... | 52·34 | 22·86 | 39·11 | 40·1 | 15·0 | 28·9 |
| जींद | Jind | ... | 37·83 | 12·19 | 25·99 | 26·9 | 7·0 | 17·7 |
| महेन्द्रगढ़ | Mahendragarh | ... | 54·74 | 20·42 | 38·04 | 44·1 | 12·2 | 28·8 |
| अम्बाला | Ambala | ... | 52·65 | 34·61 | 44·21 | 43·5 | 26·3 | 35·5 |
| करनाल | Karnal | ... | 46·76 | 24·76 | 36·42 | 36·5 | 16·9 | 27·5 |
| कुरुक्षेत्र | Kurukshetra | ... | 41·77 | 21·50 | 32·37 | 31·2 | 14·1 | 23·4 |
| रोहतक | Rohtak | ... | 55·61 | 26·97 | 42·03 | 44·1 | 18·0 | 31·8 |
| सोनीपत | Sonepat | ... | 54·05 | 25·22 | 40·64 | 41·5 | 15·6 | 29·5 |
| हरियाणा राज्य | Haryana State | ... | 47·78 | 22·23 | 35.84 | 37·3 | 14·9 | 26·9 |

*अनन्तिम

*Provisional

## चुने हुए सूचक
## SELECTED INDICATORS
### स्कूल में जाने वाले बच्चों की प्रतिशतता
### Percentage of School going children

संख्या No. 35. 8

| वर्ष / Year | जिला / District | आयुवर्ग Age Group 6—11 | | | आयुवर्ग Age Group 11—14 | | | आयुवर्ग Age Group 14—17 | | |
|---|---|---|---|---|---|---|---|---|---|---|
| | | लड़के Boys | लड़कियां Girls | जोड़ Total | लड़के Boys | लड़कियां Girls | जोड़ Total | लड़के Boys | लड़कियां Girls | जोड़ Total |
| 1 | | 2 | 3 | 4 | 5 | 6 | 7 | 8 | 9 | 10 |
| 1969-70 | ... | 81·4 | 36·4 | 60·0 | 67·5 | 20·3 | 45·1 | 30·6 | 08·8 | 20·3 |
| 1970-71 | ... | 83·0 | 38·0 | 61·6 | 67·4 | 20·9 | 45·3 | 33·9 | 10·0 | 22·6 |
| 1971-72 | ... | 84·7 | 38·2 | 62·6 | 63·9 | 20·3 | 43·2 | 38.7 | 11·2 | 25·6 |
| 1972-73 | ... | 85·5 | 42·4 | 65·0 | 67·1 | 23·0 | 46·2 | 38·5 | 12·2 | 26·1 |
| 1973-74 | ... | 90.0 | 43·8 | 68·1 | 66·6 | 22·2 | 45·5 | 43·5 | ·2 | 28·7 |
| 1974-75 | ... | 91·0 | 45·3 | 69·3 | 65·4 | 22·2 | 44·9 | 36·4 | 11·3 | 24·5 |
| 1975-76 | ... | 91·4 | 47·4 | 70·5 | 65·2 | 23·0 | 45·2 | 38·2 | 12·3 | 26·0 |
| 1976-77 | ... | 94·9 | 49·8 | 73·5 | 63·9 | 22·9 | 44·4 | 21·6 | 07·5 | 14·9 |
| 1977-78 | ... | 89·8 | 47·3 | 69·7 | 60·9 | 19·8 | 42·8 | 16·4 | 06·4 | 11·8 |
| 1978-79 | ... | 92.2 | 49·5 | 71·9 | 63·1 | 23·8 | 44·7 | 21·6 | 07·9 | 15·3 |
| 1978-79 | | | | | | | | | | |
| हिसार | Hissar ... | 80·1 | 37·0 | 59·5 | 50·9 | 18·1 | 35·5 | 18·1 | 6·7 | 12·8 |
| सिरसा | Sirsa ... | 79·4 | 46·5 | 63·7 | 41·5 | 18·2 | 30·6 | 12·7 | 4·9 | 9·0 |
| भिवानी | Bhiwani ... | 100·5 | 44·4 | 73·8 | 68·2 | 16·2 | 43·9 | 23·1 | 4·5 | 14·5 |
| गुड़गांव | Gurgaon ... | 93·6 | 43·4 | 69·7 | 57·9 | 21·1 | 40·7 | 19·2 | 9·5 | 14·7 |
| जींद | Jind ... | 86·3 | 32·2 | 60·5 | 58·4 | 13·2 | 37·3 | 19·5 | 3·3 | 12·0 |
| महेन्द्रगढ़ | Mahendragarh ... | 105·2 | 55·6 | 81·6 | 80·8 | 21·1 | 52·8 | 27·5 | 5·4 | 17·5 |
| अम्बाला | Ambala ... | 84·9 | 61·4 | 73·7 | 64.1 | 35·5 | 50·8 | 22.0 | 11·3 | 17·0 |
| करनाल | Karnal ... | 91·4 | 52·3 | 72·8 | 63·1 | 26·1 | 45·8 | 20·9 | 9·1 | 15·4 |
| कुरुक्षेत्र | Kurukshetra ... | 92·3 | 54·0 | 74·0 | 56·3 | 21·5 | 40·1 | 17.7 | 6·2 | 12·4 |
| रोहतक | Rohtak ... | 100·9 | 60·4 | 81·6 | 76·1 | 33·1 | 56·1 | 26·4 | 10·7 | 19·2 |
| सोनीपत | Sonepat ... | 101·9 | 57·0 | 80·8 | 77·4 | 31·6 | 56·1 | 32·0 | 10·5 | 21·4 |

प्राप्ति स्थान:—निदेशक, शिक्षा विभाग, हरियाणा।
*Source*:—Director of Public Instruction, Haryana.

## चुने हुए सूचक
## SELECTED INDICATORS
### प्रति लाख जनसंख्या के लिए तकनीकी सिखलाई के लिए स्थानों की संख्या
### Number of seats per lakh of population for Technical Training

संख्या No. 35.9

| वर्ष / जिला | Year / District | 1975-76 | | 1976-77 | | 1977-78 | | 1978-79 | | 1979-80 | | 1980-81 | |
|---|---|---|---|---|---|---|---|---|---|---|---|---|---|
| | | डिप्लोमा Diploma | दस्तकारी Craftsman | डिप्लोमा Diploma | दस्तकारी Craftsman | डिप्लोमा Diploma | दस्तकारी Craftsman | डिप्लोमा Diploma | दस्तकारी Craftsman | डिप्लोमा Diploma | दस्तकारी Craftsman | डिप्लोमा Diploma | दस्तकारी Craftsman |
| 1 | | 2 | 3 | 4 | 5 | 6 | 7 | 8 | 9 | 10 | 11 | 12 | 13 |
| हिसार | Hissar | — | 52 | — | 58 | — | 60 | — | 59 | — | 55 | — | 57 |
| सिरसा | Sirsa | 20 | 60 | 20 | 38 | 19 | 62 | 19 | 90 | 19 | 97 | 20 | 92 |
| भिवानी | Bhiwani | — | 39 | — | 38 | — | 35 | — | 34 | — | 35 | — | 36 |
| *गुड़गांव | Gurgaon* | 8 | 99 | 8 | 93 | 8 | 95 | 7 | 90 | — | 85 | — | 104 |
| फरीदाबाद | Faridabad | — | — | — | — | — | — | — | — | 14 | 87 | 13 | 89 |
| जींद | Jind | — | 41 | — | 38 | — | 37 | — | 36 | — | 36 | — | 47 |
| महेन्द्रगढ़ | Mahendragarh | — | 74 | — | 84 | — | 81 | — | 79 | — | 74 | — | 86 |
| अम्बाला | Ambala | 27 | 119 | 27 | 116 | 28 | 111 | 28 | 108 | 27 | 106 | 30 | 107 |
| करनाल | Karnal | 22 | 75 | 22 | 83 | 21 | 78 | 21 | 77 | 20 | 74 | 25 | 73 |
| कुरूक्षेत्र | Kurukshetra | 26 | 34 | 26 | 27 | 25 | 27 | 25 | 27 | 24 | 34 | 23 | 42 |
| रोहतक | Rohtak | 30 | 80 | 29 | 78 | 35 | 80 | 43 | 78 | 72 | 86 | 29 | 89 |
| सोनीपत | Sonepat | — | 82 | — | 82 | — | 80 | 18 | 105 | 30 | 124 | 30 | 117 |
| हरियाणा राज्य | Haryana State | 12 | 72 | 13 | 70 | 14 | 71 | 15 | 72 | 19 | 74 | 15 | 77 |

*1975–76 से 1978–79 तक की सूचना जिला गुड़गांव में सम्मिलित है।

*Information is included in district Gurgaon from the years 1973-76 to 1978-79.

# चुने हुए सूचक
# SELECTED INDICATORS

## प्रति लाख जनसंख्या के पीछे अस्पतालों में बिस्तर
## Hospital Beds pe of Population

संख्या No. 35. 10

| वर्ष / जिला | Year / District | | प्रति लाख जनसंख्या पर बिस्तर Beds per lakh of population |
|---|---|---|---|
| | 1 | | 2 |
| | 1969 | ... | 55 |
| | 1970 | ... | 61 |
| | 1971 | ... | 61 |
| | 1972 | ... | 68 |
| | 1973 | ... | 69 |
| | 1974 | ... | 69 |
| | 1975 | ... | 71 |
| | 1976 | ... | 72 |
| | 1977 | ... | 73 |
| | 1978 | ... | 73 |
| | 1979 | ... | 73 |
| 1979 | | | |
| हिसार | Hissar | ... | 95 |
| सिरसा | Sirsa | ... | 39 |
| भिवानी | Bhiwani | ... | 189 |
| गुड़गांव | Gurgaon | ... | 60 |
| फरीदाबाद | Faridabad | ... | 80 |
| जींद | Jind | ... | 49 |
| महेन्द्रगढ़ | Mahendragarh | ... | 39 |
| अम्बाला | Ambala | ... | 76 |
| करनाल | Karnal | ... | 40 |
| कुरुक्षेत्र | Kurukshetra | ... | 25 |
| रोहतक | Rohtak | ... | 137 |
| सोनीपत | Sonepat | ... | 29 |

## चुने हुए सूचक
## SELECTED INDICATORS

### राज्यवार सूचक
### STATE-WISE INDICATORS

संख्या No. 35·11

| राज्य/संघीय क्षेत्र State/Union Territory | | प्रचलित भावों पर प्रति व्यक्ति राज्य आय Per capita net State domestic product at current prices 1978-79 (a) (Rs) | फैक्टरी रोजगार 1977 Factory employment 1977 (000 Nos.) | 1977–78 में निर्माण क्षेत्र द्वारा Value added by manufacture 1977-78 (Rs Croes) | प्रति लाख जनसंख्या पर बिस्तरों की संख्या No. of beds per lakh of Population (a) 1979 (a) | जनसंख्या 1971 जन गणना (लाखों में) अनुसूचित जातियों/जन जातियां Population 1971-Census (Lakhs) Scheduled Castes | Scheduled Tribes |
|---|---|---|---|---|---|---|---|
| 1 | | 2 | 3 | 4 | 5 | 6 | 7 |
| आन्ध्र प्रदेश | Andhra Pradesh .. | 1,083 | 452 | 397 | 73 | 58 | 17 |
| असम | Assam .. | 960 | 83 | 186 | 57 | 9 | 16 |
| बिहार | Bihar .. | .. | 354 | 395 | 42 | 80 | 49 |
| गुजरात | Gujarat .. | .. | 565 | 832 | 111 | 18 | 37 |
| हरियाणा | Haryana .. | .. | 132 | 217 | 72 | 18 | — |
| हिमाचल प्रदेश | Himachal Pradesh .. | 1,267 | 16 | 38 | 126 | 9 | 1 |
| जम्मू व कश्मीर | Jammu & Kashmir .. | 1,145 | 18 | 9 | 96 | 4 | — |
| कर्नाटक | Karnataka .. | 1,146 | 344 | 395 | 100 | 38 | 2 |
| केरल | Kerala .. | .. | 288 | 236 | 200 | 18 | 3 |
| मध्य प्रदेश | Madhya Pradesh .. | 854 | 322 | 352 | 36 | 55 | 84 |
| महाराष्ट्र | Maharashtra .. | 1,694 | 1,126 | 2,030 | 148 | 30 | 30 |
| मणीपुर | Manipur .. | 795 | 2 | 0·4 | 103 | — | 3 |
| मेघालय | Maghalaya .. | .. | 2 | 3 | 109 | — | 8 |
| नागालैंड | Nagaland .. | .. | .. | .. | 185 | — | 5 |
| उड़ीसा | Orissa .. | 825 | 79 | 164 | 47 | 33 | 51 |
| पंजाब | Punjab .. | 2,101 | 157 | 227 | 126 | 33 | — |
| राजस्थान | Rajasthan .. | 1,025 | 129 | 190 | 63 | 41 | 31 |
| सिक्किम | Sikkim .. | .. | .. | .. | 230 | — | — |
| तमिलनाडु | Tamil Nadu .. | 1,151 | 557 | 802 | 99 | 73 | 3 |
| त्रिपुरा | Tripura .. | 861 | 3 | 1 | 68 | 2 | 5 |
| उत्तर प्रदेश | Uttar Pradesh .. | 930 | 512 | 519 | 52 | 185 | 2 |
| पश्चिमी बंगाल | West Bengal .. | 1,279 | 856 | 942 | 102 | 88 | 25 |
| संघीय क्षेत्र | Union Territories .. | .. | 166 | 190 | — | 8 | 8 |
| अखिल भारत | ALL INDIA .. | 1,267 | 6,163 | 8,126 | 85 | 800 | 380 |

(क) डिस्पैन्सरी के बिस्तर भी सम्मिलित हैं।
(a) Includes dispensary beds also.

*Note.*—Totals may not tally due to rounding off.

चुने हुये सूचक
**SELECTED INDICATORS**
राज्य वार सूचक
STATES-WISE INDICATORS

सं० No' 35.11(*concld.*)

| | States/Union Territory | | 31-3-79 को 100 वर्ग कि. मी पर सतही तथा अस सड़कों की लम्बाई Length of surfaced and unsurfaced roads per 100 sq. km. of area as on 31-3-79 | 6 से 11 वर्ष की आयु के स्कूल जाने वाले बच्चे Scnool going children in age-group 6 to 11 years: 1-3-79 को अनुमानित जनसंख्या (लाखों में) Estimated pupulation as on 1-3-79 (in lakhs) | 30-9-78 को 1 से 5वीं कक्षा के विद्यार्थियों की संख्या Enrolment of children in Class I to V as on 30-9-78 (In lakhs) | विद्युतिकृत गांवों की प्रतिशतता Percentage of villages electrified as on 31-3-78 | सिंचाई के लिये पम्प सैट तथा विद्युतिकृत नल-कूपों की संख्या No. of irrigation pump-sets and tube-wells energised at the end of 1978 (000) |
|---|---|---|---|---|---|---|---|
| 1 | | | 8 | 9 | 10 | 11 | 12 |
| आन्ध्र प्रदेश | Andhra Pradesh | .. | 38·22 | 64 | 49 | 54 | 329 |
| असम | Assam | .. | 72·57 | 27 | 19 | 10 | 1 |
| बिहार | Bihar | .. | 46·00 | 35 | 62 | 27 | 140 |
| गुजरात | Gujarat | .. | 33·73 | 40 | 40 | 44 | 156 |
| हरियाणा | Haryana | .. | 67·08 | 16 | 12 | 100 | 167 |
| हिमाचल प्रदेश | Himachal Pradesh | .. | 42·79 | 5 | 5 | 46 | 1 |
| जम्मू तथा कश्मीर | Jammu & Kashmir | .. | 7·77 | 7 | 5 | 62 | 1 |
| कर्नाटक | Karnataka | .. | 55·38 | 45 | 43 | 56 | 262 |
| केरल | Kerala | .. | 232·45 | 31 | .. | 96 | 59 |
| मध्य प्रदेश | Madhya Pradesh | .. | 22·29 | 74 | 44 | 60 | 216 |
| महाराष्ट्र | Maharashtra | .. | 53·32 | 75 | .. | 23 | 489 |
| मणीपुर | Manipur | .. | 39·55 | 2 | 2 | 12 | .. |
| मेघालय | Meghalya | .. | 16·41 | 2 | 2 | 9 | — |
| नागालैंड | Nagaland | .. | 35·00 | 1 | 1 | 25 | .. |
| उड़ीसा | Orissa | .. | 74·21 | 32 | 28 | 30 | 6 |
| पंजाब | Punjab | .. | 90·62 | 19 | — | 100 | 197 |
| राजस्थान | Rajasthan | .. | 17·56 | 45 | 25 | 30 | 128 |
| सिक्कम | Sikkim | .. | 51·19 | — | — | 22 | .. |
| तमिलनाडू | Tamil Nadu | .. | 129·66 | 56 | .. | 99 | 810 |
| त्रिपुरा | Tripura | .. | 74·79 | 3 | 2 | 9 | .. |
| उत्तर प्रदेश | Uttar Pradesh | .. | 63·92 | 134 | 122 | 31 | 299 |
| पश्चिमी बंगाल | West Bengal | .. | 158·03 | 73 | 62 | 31 | 20 |
| संघीय क्षेत्र | Union Territories | .. | — | 10 | 10 | 52 | 18 |
| समस्त भारत | ALL INDIA | .. | 48·79 | 844 | 724 | 38 | 3,299 |

प्राप्तिस्थान :—केन्द्रीय सांख्यिकीय संगठन ।
*Source* :—Central Statistical Organisation.

3187—ESA—Govt. Press, UT, Chandigarh

शुद्धि-पत्र—सांख्यिकीय सारांश, हरियाणा 1980–81

*ERRATA*—STATISTICAL ABSTRACT OF HARYANA- 1980—81

| पृष्ठ सं० Page No. | स्तम्भ/पंक्ति Col./Line | लिए For | पढ़ें Read |
|---|---|---|---|
| 39 | 2/11 | 386548 | 306548 |
| 44 | 29/13 | 35876717 | 3587617 |
| 62 | 14/3 | — | 164·5 |
| 82 | 7/10 | 449 | 4496 |
| 82 | 7/14 | 47 | 58 |
| 83 | 18/5 | 54335 | 5435 |
| 87 | 4/2 | 380 | 3080 |
| 87 | 4/3 | 1173 | 11073 |
| 98 | 5/13 | 21·74 | 2174 |
| 125 | 2/13 | 204 | 2004 |
| 153 | 10/5 | 190 | 1900 |
| 186 | 2/17 | 6841 | 60841 |
| 186 | 5/11 | 23547 | 230547 |
| 187 | 13/11 | 4416 | 48416 |
| 211 | 2/21 | 13 | 131 |
| 214 | 4/22 | 6·69 | 6·79 |
| 215 | 17/6 | 81·31 | 51.31 |
| 251 | 15/5 | 24 | 204 |
| 251 | 15/16 | 5 | 50 |
| 288 | 4/7 | 39404 | 39494 |
| 299 | 6/18 | 53 | 33 |
| 326 | 6/5 | 1<br>5 | 1 |
| 344 | 2/1 | 143 | 1143 |
| 359 | 4/16 | 6 | 63 |
| 412 | 5/26 | 335 | 339 |
| 420 | 8/12 | 195503 | 195203 |
| 446 | 5/2 | 375 | 275 |

| पृष्ठ सं० Page No. | स्तम्भ/पंक्ति Col./Line | लिए For | पढ़ें Read |
|---|---|---|---|
| 446 | 5/3 | 241 | 341 |
| 448 | 4/11 | 5439 | 5539 |
| 455 | 7/25 | 6·78 | 0·78 |
| 464 | 4/17 | 688 | 588 |
| 500 | 7/12 | 32·00 | 320·00 |
| 530 | 7/9 | 980 | 9080 |
| 537 | 3/2 | 108 | 1608 |
| 540 | 3/4 | 11979 | 12979 |
| 581 | Col. heading | 1971 | 1981* |
| 581 | Col. heading | 1981* | 1971 |